


**ΔΗΜΟΣ  
ΚΕΡΑΤΣΙΝΙΟΥ  
ΔΡΑΠΕΤΣΩΝΑΣ**



**ΕΠΙΧΕΙΡΗΣΙΑΚΟ ΠΡΟΓΡΑΜΜΑ  
ΔΗΜΟΥ ΚΕΡΑΤΣΙΝΙΟΥ-ΔΡΑΠΕΤΣΩΝΑΣ  
2020 - 2023**

**ΣΤΡΑΤΗΓΙΚΟΣ ΣΧΕΔΙΑΣΜΟΣ**

## Περιεχόμενα

ΕΙΣΑΓΩΓΗ.....	5
1. ΣΥΝΟΠΤΙΚΗ ΠΕΡΙΓΡΑΦΗ & ΑΞΙΟΛΟΓΗΣΗ ΤΗΣ ΠΕΡΙΟΧΗΣ ΤΟΥ ΔΗΜΟΥ.....	12
1.1. ΒΑΣΙΚΑ ΧΑΡΑΚΤΗΡΙΣΤΙΚΑ, ΔΙΟΙΚΗΤΙΚΗ ΟΡΓΑΝΩΣΗ, ΙΣΤΟΡΙΚΑ ΣΤΟΙΧΕΙΑ.....	12
1.1.1. ΓΕΩΓΡΑΦΙΚΑ, ΔΙΟΙΚΗΤΙΚΑ ΧΑΡΑΚΤΗΡΙΣΤΙΚΑ.....	12
1.1.2. ΙΣΤΟΡΙΚΑ ΣΤΟΙΧΕΙΑ.....	13
1.1.3. ΒΑΣΙΚΟΙ ΟΔΙΚΟΙ ΑΞΟΝΕΣ.....	15
1.1.4. ΥΠΕΡΤΟΠΙΚΟΙ ΠΟΛΟΙ.....	15
1.2. ΔΗΜΟΓΡΑΦΙΚΕΣ ΤΑΣΕΙΣ.....	17
1.2.1. ΔΗΜΟΓΡΑΦΙΚΑ ΧΑΡΑΚΤΗΡΙΣΤΙΚΑ.....	17
1.2.2. ΚΟΙΝΩΝΙΚΑ ΧΑΡΑΚΤΗΡΙΣΤΙΚΑ.....	19
1.3. ΠΕΡΙΒΑΛΛΟΝ ΚΑΙ ΠΟΙΟΤΗΤΑ ΖΩΗΣ.....	22
1.3.1. ΜΟΡΦΟΛΟΓΙΑ.....	22
1.3.2. ΓΕΩΛΟΓΙΚΗ ΔΟΜΗ.....	22
1.3.3. ΠΡΟΣΤΑΤΕΥΟΜΕΝΕΣ ΠΕΡΙΟΧΕΣ.....	23
1.3.4. ΚΛΙΜΑ.....	24
1.3.5. ΠΡΟΒΛΗΜΑΤΑ ΡΥΠΑΝΣΗΣ.....	28
1.3.6. ΚΑΘΑΡΙΟΤΗΤΑ - ΑΝΑΚΥΚΛΩΣΗ.....	31
1.3.7. ΠΟΛΙΤΙΚΗ ΠΡΟΣΤΑΣΙΑ.....	33
1.3.8. ΜΕΤΑΦΟΡΕΣ.....	34
1.3.8.1. ΔΙΚΤΥΟ ΑΣΤΙΚΩΝ ΣΥΓΚΟΙΝΩΝΙΩΝ.....	34
1.3.8.2. ΔΗΜΟΤΙΚΗ ΣΥΓΚΟΙΝΩΝΙΑ.....	35
1.3.9. ΠΟΛΕΟΔΟΜΙΚΟ ΣΧΕΔΙΟ.....	35
1.3.10. ΠΑΡΑΛΙΑΚΟ ΜΕΤΩΠΟ.....	38
1.3.11. ΑΡΧΑΙΟΛΟΓΙΚΑ ΜΝΗΜΕΙΑ- ΒΙΟΜΗΧΑΝΙΚΗ ΚΛΗΡΟΝΟΜΙΑ.....	44
1.3.12. ΦΥΣΙΟΓΝΩΜΙΑ ΑΣΤΙΚΟΥ ΧΩΡΟΥ.....	44
1.3.13. ΤΕΧΝΙΚΕΣ ΥΠΟΔΟΜΕΣ ΚΑΙ ΔΙΚΤΥΑ.....	47
1.3.14. ΠΡΑΣΙΝΟ.....	49
1.3.15. ΔΡΑΣΕΙΣ ΣΧΕΤΙΚΑ ΜΕ ΤΟ ΠΕΡΙΒΑΛΛΟΝ & ΤΗΝ ΠΟΙΟΤΗΤΑ ΖΩΗΣ.....	50
1.3.16. ΑΞΙΟΛΟΓΗΣΗ ΤΗΣ ΥΦΙΣΤΑΜΕΝΗΣ ΚΑΤΑΣΤΑΣΗΣ.....	51
1.4. ΚΟΙΝΩΝΙΚΗ ΠΟΛΙΤΙΚΗ, ΥΓΕΙΑ, ΠΑΙΔΕΙΑ, ΠΟΛΙΤΙΣΜΟΣ & ΑΘΛΗΤΙΣΜΟΣ.....	52
1.4.1. ΔΟΜΕΣ ΥΓΕΙΑΣ - ΠΡΟΝΟΙΑΣ.....	53
1.4.2. ΔΟΜΕΣ ΚΟΙΝΩΝΙΚΗΣ ΥΠΟΣΤΗΡΙΞΗΣ.....	57
1.4.2.1. ΣΥΜΒΟΥΛΕΥΤΙΚΟ ΚΕΝΤΡΟ ΓΥΝΑΙΚΩΝ.....	57
1.4.2.2. ΔΙΕΥΡΥΜΕΝΟ ΚΕΝΤΡΟ ΚΟΙΝΟΤΗΤΑΣ (ΚΕΝΤΡΙΚΗ ΔΟΜΗ & ΠΑΡΑΡΤΗΜΑ ΡΟΜΑ).....	61
1.4.2.3. ΔΟΜΕΣ ΠΑΡΟΧΗΣ ΒΑΣΙΚΩΝ ΑΓΑΘΩΝ.....	63
1.4.2.4. ΠΡΟΝΟΙΑΚΑ ΕΠΙΔΟΜΑΤΑ.....	67
1.4.2.5. ΠΑΙΔΙΚΟΙ ΚΑΙ ΒΡΕΦΟΝΗΠΙΑΚΟΙ ΣΤΑΘΜΟΙ.....	69
1.4.2.6. Κ.Α.Π.Η.....	73
1.4.2.7. ΑμεΑ.....	74
1.4.3. ΠΑΙΔΕΙΑ ΚΑΙ ΕΚΠΑΙΔΕΥΣΗ.....	76
1.4.3.1. ΠΡΩΤΟΒΑΘΜΙΑ ΕΚΠΑΙΔΕΥΣΗ.....	77

1.4.3.2.	ΔΕΥΤΕΡΟΒΑΘΜΙΑ ΕΚΠΑΙΔΕΥΣΗ .....	81
1.4.4.	ΠΟΛΙΤΙΣΤΙΚΕΣ ΥΠΟΔΟΜΕΣ ΚΑΙ ΔΡΑΣΤΗΡΙΟΤΗΤΕΣ .....	87
1.4.4.1.	ΠΟΛΙΤΙΣΤΙΚΟΙ ΣΥΛΛΟΓΟΙ .....	93
1.4.4.2.	ΔΗΜΟΤΙΚΕΣ ΒΙΒΛΙΟΘΗΚΕΣ .....	94
1.4.4.3.	ΑΘΛΗΤΙΚΕΣ ΥΠΟΔΟΜΕΣ ΚΑΙ ΔΡΑΣΤΗΡΙΟΤΗΤΕΣ .....	97
1.4.4.4.	ΑΘΛΗΤΙΚΟΙ ΣΥΛΛΟΓΟΙ .....	99
1.4.5.	ΑΞΙΟΛΟΓΗΣΗ ΥΦΙΣΤΑΜΕΝΗΣ ΚΑΤΑΣΤΑΣΗΣ .....	101
1.5.	ΤΟΠΙΚΗ ΟΙΚΟΝΟΜΙΑ ΚΑΙ ΑΠΑΣΧΟΛΗΣΗ .....	102
1.5.1.	ΟΙΚΟΝΟΜΙΚΗ ΚΑΙ ΠΑΡΑΓΩΓΙΚΗ ΔΡΑΣΤΗΡΙΟΤΗΤΑ .....	104
1.5.2.	ΚΡΙΣΙΜΑ ΖΗΤΗΜΑΤΑ ΤΟΠΙΚΗΣ ΑΝΑΠΤΥΞΗΣ .....	106
1.5.3.	ΚΑΘΕΤΕΣ ΥΠΗΡΕΣΙΕΣ .....	107
1.5.4.	ΑΞΙΟΛΟΓΗΣΗ ΤΗΣ ΥΦΙΣΤΑΜΕΝΗΣ ΚΑΤΑΣΤΑΣΗΣ .....	107
1.6.	ΑΠΟΤΥΠΩΣΗ ΥΦΙΣΤΑΜΕΝΗΣ ΚΑΤΑΣΤΑΣΗΣ ΤΟΥ ΔΗΜΟΥ .....	108
1.6.1.	ΔΗΜΟΤΙΚΑ ΟΡΓΑΝΑ & ΕΠΙΤΡΟΠΕΣ .....	108
1.6.2.	ΔΙΑΡΘΡΩΣΗ ΤΩΝ ΥΠΗΡΕΣΙΩΝ ΤΟΥ ΔΗΜΟΥ .....	112
1.6.3.	ΟΡΓΑΝΟΓΡΑΜΜΑ ΕΣΩΤΕΡΙΚΗΣ ΥΠΗΡΕΣΙΑΣ .....	115
1.6.4.	ΠΕΡΙΓΡΑΦΗ ΤΩΝ ΥΦΙΣΤΑΜΕΝΩΝ ΥΠΗΡΕΣΙΩΝ .....	116
1.6.5.	ΑΝΘΡΩΠΙΝΟ ΔΥΝΑΜΙΚΟ .....	132
1.6.5.1.	ΘΕΣΕΙΣ ΜΙΣΘΩΤΩΝ ΔΗΜΟΣΙΟΥ ΚΑΙ ΙΔΙΩΤΙΚΟΥ ΔΙΚΑΙΟΥ ΑΟΡΙΣΤΟΥ ΧΡΟΝΟΥ .....	132
1.6.5.2.	ΘΕΣΕΙΣ ΙΔΙΩΤΙΚΟΥ ΔΙΚΑΙΟΥ ΟΡΙΣΜΕΝΟΥ ΧΡΟΝΟΥ (ΙΔΟΧ) .....	133
1.6.5.3.	ΑΠΟΧΩΡΗΣΕΙΣ .....	134
1.6.5.4.	ΕΠΙΜΟΡΦΩΣΗ - ΚΑΤΑΡΤΙΣΗ .....	134
1.6.6.	ΕΠΟΠΤΕΥΟΜΕΝΑ ΝΟΜΙΚΑ ΠΡΟΣΩΠΑ .....	135
1.6.6.1.	ΣΧΟΛΙΚΕΣ ΕΠΙΤΡΟΠΕΣ .....	135
1.6.6.2.	«ΚΕΝΤΡΟ ΔΙΑ ΒΙΟΥ ΜΑΘΗΣΗΣ ΙΙ ΚΕΡΑΤΣΙΝΙΟΥ – ΔΡΑΠΕΤΣΩΝΑΣ» .....	135
1.6.7.	ΣΥΣΤΗΜΑΤΑ ΛΕΙΤΟΥΡΓΙΑΣ ΚΑΙ ΔΙΑΧΕΙΡΙΣΗΣ .....	136
1.6.7.1.	ΣΥΣΤΗΜΑ ΔΙΑΧΕΙΡΙΣΤΙΚΗΣ ΕΠΑΡΚΕΙΑΣ .....	136
1.6.7.2.	ΨΗΦΙΑΚΕΣ ΔΡΑΣΕΙΣ .....	136
1.6.8.	ΤΕΧΝΟΛΟΓΙΚΗ ΥΠΟΔΟΜΗ .....	140
1.6.9.	ΓΡΑΜΜΗ ΔΗΜΟΤΗ - «1567» .....	141
1.6.10.	ΔΗΜΟΤΙΚΗ ΠΕΡΙΟΥΣΙΑ .....	142
1.6.10.1.	ΑΚΙΝΗΤΗ ΠΕΡΙΟΥΣΙΑ .....	142
1.6.10.2.	ΚΙΝΗΤΗ ΠΕΡΙΟΥΣΙΑ .....	156
1.7.	ΕΡΕΥΝΑ ΔΗΜΟΤΩΝ .....	161
1.8.	ΑΠΟΛΟΓΙΣΤΙΚΑ ΟΙΚΟΝΟΜΙΚΑ ΣΤΟΙΧΕΙΑ .....	172
1.8.1.	ΑΠΟΛΟΓΙΣΤΙΚΑ ΕΣΟΔΩΝ - ΕΞΟΔΩΝ .....	172
1.8.2.	ΣΥΓΚΡΙΤΙΚΗ ΕΚΘΕΣΗ ΙΣΟΛΟΓΙΣΜΟΥ .....	176
1.8.3.	ΔΑΝΕΙΑ .....	177
1.8.4.	ΑΠΟΛΟΓΙΣΤΙΚΟΙ ΠΙΝΑΚΕΣ ΚΔΒΜ ΙΙ .....	178
1.8.5.	ΑΠΟΛΟΓΙΣΤΙΚΟΙ ΠΙΝΑΚΕΣ ΠΡΩΤΟΒΑΘΜΙΑΣ ΣΧΟΛΙΚΗΣ ΕΠΙΤΡΟΠΗΣ .....	179
1.8.6.	ΑΠΟΛΟΓΙΣΤΙΚΟΙ ΠΙΝΑΚΕΣ ΔΕΥΤΕΡΟΒΑΘΜΙΑΣ ΣΧΟΛΙΚΗΣ ΕΠΙΤΡΟΠΗΣ .....	181
2.	ΚΑΘΟΡΙΣΜΟΣ ΤΗΣ ΣΤΡΑΤΗΓΙΚΗΣ ΤΟΥ ΔΗΜΟΥ .....	183
2.1.	ΤΟ ΟΡΑΜΑ ΚΑΙ ΟΙ ΑΡΧΕΣ ΤΟΥ ΔΗΜΟΥ .....	183

2.2.	Η ΣΤΡΑΤΗΓΙΚΗ ΤΟΥ ΔΗΜΟΥ .....	183
2.3.	ΧΡΗΜΑΤΟΔΟΤΙΚΑ ΕΡΓΑΛΕΙΑ.....	184
2.4.	ΟΙ ΑΞΟΝΕΣ, ΤΑ ΜΕΤΡΑ ΚΑΙ ΟΙ ΣΤΟΧΟΙ ΤΟΥ ΣΤΡΑΤΗΓΙΚΟΥ ΣΧΕΔΙΟΥ .....	186
ΒΙΒΛΙΟΓΡΑΦΙΑ.....		191

## ΕΙΣΑΓΩΓΗ

### ΘΕΣΜΙΚΟ ΠΛΑΙΣΙΟ ΕΠΙΧΕΙΡΗΣΙΑΚΩΝ ΠΡΟΓΡΑΜΜΑΤΩΝ

Με τα άρθρα 203-207 του Κώδικα Δήμων και Κοινοτήτων Ν.3463 (ΦΕΚ 114/τ. Α΄/08.06.2006) θεσμοθετήθηκε για πρώτη φορά, η υποχρέωση κατάρτισης Επιχειρησιακών Προγραμμάτων από τους ΟΤΑ α΄ και β΄ βαθμού. Με τα προβλεπόμενα στο άρθρο 266 του Ν.3852/10 «Νέα Αρχιτεκτονική της Αυτοδιοίκησης και της Αποκεντρωμένης Διοίκησης – Πρόγραμμα Καλλικράτης», όπως έχει τροποποιηθεί και ισχύει, για τον μεσοπρόθεσμο προγραμματισμό των Δήμων, εκπονείται τετραετές Επιχειρησιακό Πρόγραμμα, το οποίο εξειδικεύεται κατ΄ έτος σε Ετήσιο Πρόγραμμα Δράσης, μέρος του οποίου αποτελεί το ετήσιο Τεχνικό Πρόγραμμα.

Το νομικό πλαίσιο εκπόνησης των Επιχειρησιακών Προγραμμάτων των Ο.Τ.Α είναι το ακόλουθο:

- Άρθρο 9 του Ν.4623/ΦΕΚ 134/τ. Α΄/9.8.2019 « Ρυθμίσεις του Υπουργείου Εσωτερικών, διατάξεις για την ψηφιακή διακυβέρνηση, συνταξιοδοτικές ρυθμίσεις και άλλα επείγοντα ζητήματα»
- Άρθρα 175 του Ν.4555/ΦΕΚ133/τ. Α΄/19.07.2018) «Μεταρρύθμιση του θεσμικού πλαισίου της Τοπικής Αυτοδιοίκησης Εμβάθυνση της Δημοκρατίας Ενίσχυση της Συμμετοχής -Βελτίωση της οικονομικής και αναπτυξιακής λειτουργίας των Ο.Τ.Α. -Πρόγραμμα «ΚΛΕΙΣΘΕΝΗΣ Ι» όπως τροποποιήθηκε με το άρθρο 7 του Ν.4674/ΦΕΚ 53/τ. Α΄/11.3.2020.
- Π.Δ. 185/ΦΕΚ 221/τ. Α΄/12.9.2007 «Όργανα και διαδικασία κατάρτισης, παρακολούθησης και αξιολόγησης των επιχειρησιακών προγραμμάτων των Ο.Τ.Α. α΄ βαθμού»), το οποίο τροποποιήθηκε από το Π.Δ. 89/ ΦΕΚ 213/τ. Α΄/ 29.9.2011 «Τροποποίηση του υπ΄ αριθμ. 185/2007 Π.Δ. «Όργανα και διαδικασία κατάρτισης, παρακολούθησης και αξιολόγησης των επιχειρησιακών προγραμμάτων των Οργανισμών Τοπικής Αυτοδιοίκησης (Ο.Τ.Α.) α΄ βαθμού»).
- Εγκύκλιος 45/58939/25.10.2006 ΥΠΕΣ σχετικά με το σκοπό, τη διάρθρωση και τους στόχους των Επιχειρησιακών Προγραμμάτων
- Εγκύκλιος 66/50837/14.9.2007 ΥΠΕΣ, σχετικά με τις διαδικασίες κατάρτισης των Ε.Π. των Ο.Τ.Α. α΄ βαθμού
- ΥΑ 18183/02.04.2007 (ΦΕΚ534/τ. Β΄/ 13.4.2007) «Περιεχόμενο, δομή και τρόπος υποβολής των επιχειρησιακών προγραμμάτων των Ο.Τ.Α. α΄ βαθμού», η οποία τροποποιήθηκε από την ΥΑ 5694/ 03.02.2011 (ΦΕΚ 382/ τ. Β΄ /11.03.2011).

## ΣΚΟΠΟΣ ΚΑΙ ΧΑΡΑΚΤΗΡΙΣΤΙΚΑ

Σκοπός των Επιχειρησιακών Προγραμμάτων των ΟΤΑ α΄ βαθμού είναι η παρακολούθηση υλοποίησης του χωρικού και αναπτυξιακού σχεδιασμού στο τοπικό επίπεδο και η συμβολή στην ανατροφοδότηση και προσαρμογή του σχεδιασμού, στο πλαίσιο των υφιστάμενων κάθε φορά συνθηκών. Τα τετραετή Επιχειρησιακά Προγράμματα έχουν ενιαία δομή και συγκρότηση, που διέπει το σύνολο των διοικητικών και γεωγραφικών υποενοτήτων του Δήμου και περιλαμβάνουν:

- α) Στρατηγικό Σχέδιο
- β) Επιχειρησιακό Σχέδιο
- γ) Δείκτες Παρακολούθησης και Αξιολόγησης

Κατά την κατάρτιση και υλοποίηση τους, αξιοποιούνται όλες οι διαθέσιμες μορφές δημοσιοποίησης και δημόσιας διαβούλευσης, με σκοπό την ενίσχυση της διαφάνειας και της συμμετοχής.

Βασικές επιδιώξεις του Επιχειρησιακού Προγράμματος αποτελούν:

### **A) Η προώθηση της τοπικής ανάπτυξης**

Το Επιχειρησιακό Πρόγραμμα κατά κύριο λόγο προσδιορίζει τις νέες δραστηριότητες που θα εκτελέσει ο Δήμος στο πλαίσιο των θεσμοθετημένων αρμοδιοτήτων του, με απώτερους σκοπούς:

α) την προστασία και αναβάθμιση του φυσικού και δομημένου περιβάλλοντος της περιοχής και τη διασφάλιση της ποιότητας ζωής, με παρεμβάσεις στους τομείς (ενδεικτικά):

- Της προστασίας και της αειφόρου διαχείρισης του φυσικού περιβάλλοντος
- Της βελτίωσης και διαχείρισης του ανθρωπογενούς περιβάλλοντος
- Των τεχνικών υποδομών και των δικτύων εξυπηρέτησης

β) τη βελτίωση της κοινωνικής και οικονομικής ευημερίας των κατοίκων της περιοχής του, με παρεμβάσεις στους τομείς (ενδεικτικά):

- Της Κοινωνικής Πολιτικής και της Κοινωνικής Ενσωμάτωσης
- Της Υγείας
- Της Παιδείας - Πολιτισμού - Αθλητισμού
- Της Ψηφιακής Διακυβέρνησης – Εξυπηρέτησης του Δημότη

γ) τη βελτίωση της τοπικής οικονομίας και απασχόλησης, με παρεμβάσεις στους τομείς (ενδεικτικά):

- Των οικονομικών και παραγωγικών δραστηριοτήτων
- Της απασχόλησης

### **B) Η εσωτερική ανάπτυξη του Δήμου ως οργανισμού**

Εκτός από τις δράσεις για την προώθηση της Δημοτικής και τοπικής ανάπτυξης, το Επιχειρησιακό Πρόγραμμα περιλαμβάνει δράσεις για τη βελτίωση της διοικητικής ικανότητας του Δήμου ως δημόσιου οργανισμού (ως

φορέα παροχής συλλογικών αγαθών και υπηρεσιών αλλά και ως θεσμού διασφάλισης της υλοποίησης πολιτικών σε περιφερειακό επίπεδο, στο πλαίσιο των εθνικών και ευρωπαϊκών πολιτικών).

Ειδικότερα οι σχετικές δράσεις αποσκοπούν:

- Στη βελτίωση της αποτελεσματικότητας και της αποδοτικότητας των δραστηριοτήτων και στην καλύτερη εξυπηρέτηση του πολίτη
- Στη βελτίωση της παραγωγικής ικανότητας των υπηρεσιών της, της ανάπτυξης του υφιστάμενου προσωπικού, της μηχανοργάνωσης, της προμήθειας εξοπλισμού και της εξασφάλισης γης και κτιριακών εγκαταστάσεων
- Στη βελτίωση της οικονομικής κατάστασης του Δήμου, μέσω του μεσοπρόθεσμου οικονομικού προγραμματισμού, της παρακολούθησης του κόστους των παρεχόμενων υπηρεσιών και της ορθολογικότερης οικονομικής διαχείρισης

### **Γ) Η ανάπτυξη των συνεργασιών του Δήμου**

Ο ρόλος του Δήμου, πλέον των οριοθετημένων από το θεσμικό πλαίσιο αρμοδιοτήτων, είναι να μεριμνά για τη συνολική ευημερία των πολιτών της περιοχής του. Η διοίκηση γίνεται αντιληπτή όχι μόνο ως διοίκηση για τη παροχή ορισμένων πάγιων υπηρεσιών του Δήμου, αλλά ως μέριμνα για το σύνολο των τοπικών υποθέσεων. Σ' αυτή την κατεύθυνση το Επιχειρησιακό Πρόγραμμα του Δήμου θα πρέπει να επισημαίνει τη συμβολή που μπορούν να έχουν στην ανάπτυξή του Δήμου:

- Οι τοπικοί κοινωνικοί και οικονομικοί φορείς (ιδιωτικές επιχειρήσεις, σύλλογοι και μη κυβερνητικές οργανώσεις)
- Οι γειτονικοί όμοροι Δήμοι
- Οι λοιποί φορείς του πολιτικό-διοικητικού συστήματος της χώρας (Κεντρικοί φορείς και Περιφέρειες).

### **Χαρακτηριστικά του Επιχειρησιακού Προγράμματος**

Το Επιχειρησιακό Πρόγραμμα αποτελεί εργαλείο για την άσκηση του αναπτυξιακού ρόλου του Δήμου, με τα εξής χαρακτηριστικά:

- α) Είναι ολοκληρωμένο πρόγραμμα τοπικής ανάπτυξης και βελτίωσης της διοικητικής ικανότητας του Δήμου
- β) Αποτελεί το τετραετές πρόγραμμα δράσης του Δήμου και των Νομικών Προσώπων του
- γ) Είναι οργανικό στοιχείο της καθημερινής λειτουργίας και διοίκησης του Δήμου και μέρος του προγραμματικού του κύκλου
- δ) Υλοποιείται μέσω του Ετήσιου Προγράμματος Δράσης του Δήμου και των Νομικών Προσώπων του
- ε) Εκπονείται με την συμμετοχή όλων των εμπλεκόμενων
- στ) Αξιοποιεί δείκτες επίδοσης

Κατά την διαδικασία σύνταξης του συμμετέχουν με καθορισμένο τρόπο:

- Αιρετά όργανα (Δημοτικό Συμβούλιο, Επιτροπές, Αντιδήμαρχοι, Δ.Σ Νομικών Προσώπων, Συμβούλια Κοινοτήτων)
- Υπηρεσιακές μονάδες ( Διευθύνσεις, Τμήματα)
- Τοπικοί φορείς και ομάδες δημοτών με σημαντικό βαθμό συμβολής στην τοπική ανάπτυξη
- Φορείς του διοικητικού συστήματος της χώρας

Το Επιχειρησιακό Πρόγραμμα σχετίζεται άμεσα, με τα βασικά εργαλεία βραχυπρόθεσμου προγραμματισμού, τα οποία αποτελούν το Τεχνικό Πρόγραμμα, το Ετήσιο Πρόγραμμα Δράσης και ο προϋπολογισμός.

Το Τεχνικό Πρόγραμμα και το Ετήσιο Πρόγραμμα Δράσης, προκύπτουν από την εξειδίκευση των δράσεων του Επιχειρησιακού Προγράμματος καθώς επίσης και από πρόσθετες ενέργειες ή επενδύσεις που δύνανται να εμφανιστούν λόγω αλλαγών στο εσωτερικό ή εξωτερικό περιβάλλον του Δήμου. Ο προϋπολογισμός εμφανίζει τις δαπάνες που απαιτούνται να γίνουν, για την υλοποίηση του Τεχνικού Προγράμματος και του Ετήσιου Προγράμματος Δράσης.

Το Επιχειρησιακό Πρόγραμμα εκτός από τις υπηρεσίες, τα έργα και τις ρυθμίσεις για τα οποία είναι αρμόδιος ο Δήμος, είναι δυνατό να εντοπίζει δραστηριότητες που ανήκουν στην αρμοδιότητα άλλων φορέων και να προσδιορίζει τις αναγκαίες ενέργειες συνεργασίας και συντονισμού με αυτούς.

Στοχεύει επίσης, στην αναβάθμιση του επιπέδου συνεργασίας του Δήμου με φορείς του ιδιωτικού, δημόσιου τομέα, σε τοπικό, διαπεριφερειακό, εθνικό και διεθνές επίπεδο, για τη συντονισμένη προώθηση της τοπικής ανάπτυξης και την από κοινού παροχή υπηρεσιών ή υλοποίηση δράσεων και συμφωνιών.

## **ΔΙΑΔΙΚΑΣΙΕΣ ΚΑΤΑΡΤΙΣΗΣ ΕΠΙΧΕΙΡΗΣΙΑΚΟΥ ΠΡΟΓΡΑΜΜΑΤΟΣ**

Η εκπόνηση του Επιχειρησιακού Προγράμματος, περιλαμβάνει τα ακόλουθα βήματα:

### **Βήμα 1<sup>ο</sup>: Προετοιμασία και οργάνωση**

Σκοπός του βήματος είναι η προετοιμασία και οργάνωση της όλης διαδικασίας κατάρτισης του Επιχειρησιακού Προγράμματος με τις εξής ενέργειες:

- Οργάνωση του έργου από το τμήμα Προγραμματισμού και Ανάπτυξης και σύσταση Ομάδας Έργου
- Διατύπωση των κατευθύνσεων της Δημοτικής Αρχής
- Προγραμματισμός του έργου
- Ενημέρωση του προσωπικού των υπηρεσιών και των ΝΠ του Δήμου, για την διαδικασία κατάρτισης του Επιχειρησιακού Προγράμματος.

### **Βήμα 2<sup>ο</sup>: Συνοπτική περιγραφή και αξιολόγηση της υφιστάμενης κατάστασης**

Σκοπός του βήματος είναι η αποτύπωση και αξιολόγηση:

- Της γενικής εικόνας της περιοχής του Δήμου, όσο και του Δήμου ως Οργανισμού
- Της περιοχής του Δήμου και των υπηρεσιών στους θεματικούς τομείς(Περιβάλλον και Ποιότητα ζωής



Κοινωνική Πολιτική, Υγεία, Παιδεία Πολιτισμός και Αθλητισμός, Τοπική οικονομία και απασχόληση)

- Το εσωτερικό περιβάλλον του Δήμου και των υπηρεσιών του.

Η περιγραφή της υφιστάμενης κατάστασης περιλαμβάνει:

- Τα βασικά γεωγραφικά ιστορικά, δημογραφικά, κοινωνικά, οικονομικά, πολεοδομικά, περιβαλλοντικά και αναπτυξιακά χαρακτηριστικά του Δήμου, καθώς και των σχέσεων, αλληλεπιδράσεων και εξαρτήσεων με τους γειτονικούς Δήμους και την ευρύτερη περιοχή
- Τα βασικά οργανωτικά και οικονομικά χαρακτηριστικά του Δήμου.

Η αξιολόγηση της υφιστάμενης κατάστασης περιλαμβάνει:

- Τα κρίσιμα ζητήματα ανάπτυξης που είναι δυνατόν να αντιμετωπιστούν από το Δήμο, στην επόμενη μεσοπρόθεσμη περίοδο, ιεραρχημένα κατά σειρά προτεραιότητας
- Τα μειονεκτήματα και τα πλεονεκτήματα της περιοχής του Δήμου, ως προς τα κρίσιμα ζητήματα και τις ανάγκες των πολιτών για παροχή δημοτικών υπηρεσιών
- Τις υφιστάμενες δυνατότητες και αδυναμίες των υπηρεσιών του Δήμου και των Νομικών του Προσώπων σε σχέση με τις λειτουργίες που επιτελούν, την ποιότητα των παρεχόμενων υπηρεσιών, το ανθρώπινο δυναμικό και την υλικοτεχνική υποδομή τους
- Τις ευκαιρίες και τους περιορισμούς από εξωγενείς παράγοντες (εθνική και ευρωπαϊκή νομοθεσία, πολιτικές, χρηματοδοτήσεις).

### **Βήμα 3ο: Καθορισμός του οράματος και της στρατηγικής του Δήμου-Κατάρτιση Στρατηγικού Σχεδίου**

Σκοπός του βήματος είναι: η διατύπωση του οράματος, η διατύπωση των κατευθυντήριων πολιτικών επιλογών της Δημοτικής Αρχής για την επόμενη περίοδο καθώς και η επιλογή της στρατηγικής που θα ακολουθήσει ο Δήμος. Προσδιορίζονται επίσης οι άξονες και τα μέτρα, σύμφωνα με τα οποία θα διαρθρωθεί το Επιχειρησιακό Πρόγραμμα, λαμβάνοντας υπόψη τις εθνικές αναπτυξιακές προτεραιότητες. Η στρατηγική του Δήμου οργανώνεται σε τέσσερις άξονες για κάθε έναν από τους οποίους εξειδικεύονται Μέτρα και Στόχοι.

### **Βήμα 4ο: Συνεργασία με όμορους Δήμους**

Σκοπός του βήματος είναι η διασφάλιση του συντονισμού των δράσεων υπερτοπικής ανάπτυξης και η προώθηση τυχόν διαδημοτικών συνεργασιών.

### **Βήμα 5ο: Έγκριση Στρατηγικού Σχεδίου και διαδικασίες διαβούλευσης**

Το βήμα περιλαμβάνει την έγκριση του Στρατηγικού Σχεδίου από το Δημοτικό Συμβούλιο, μετά από εισήγηση της Εκτελεστικής Επιτροπής. Το εγκεκριμένο Στρατηγικό Σχέδιο, τίθεται προς συζήτηση στη Δημοτική Επιτροπή Διαβούλευσης. Δημοσιοποιείται για διαβούλευση, τουλάχιστον επί δυο εβδομάδες, με καταχώριση στην ιστοσελίδα του Δήμου, καθώς και με κάθε άλλο πρόσφορο μέσο.

### **Βήμα 6ο: Κατάρτιση Επιχειρησιακού Σχεδίου**

Με σκοπό την εφαρμογή της στρατηγικής του Δήμου, με δράσεις εφικτές από τις υπηρεσίες του, στο βήμα αυτό, καταρτίζεται το Επιχειρησιακό Σχέδιο για την επίτευξη κάθε αναπτυξιακής προτεραιότητας του

Στρατηγικού Σχεδίου. Στο βήμα αυτό, οι υπηρεσίες του Δήμου και των Νομικών του Προσώπων, αφού λάβουν υπόψη το εγκεκριμένο Στρατηγικό Σχέδιο, προτείνουν με γραπτή τους εισήγηση σε αντιστοιχία προς τους Άξονες και τα Μέτρα, τους στόχους της κάθε υπηρεσίας για την επόμενη περίοδο και τις δράσεις για την επίτευξη των στόχων αυτών, ιεραρχημένες κατά σειρά προτεραιότητας.

### **Βήμα 7<sup>ο</sup>: Τετραετής Προγραμματισμός των Δράσεων και Οικονομικός Προγραμματισμός του Επιχειρησιακού Προγράμματος**

Σκοπός του βήματος είναι η ιεράρχηση και προγραμματισμός των δράσεων, η εκτίμηση του προϋπολογισμού των δράσεων, καθώς και των εσόδων και των πηγών χρηματοδότησης. Κατανομή των εσόδων ανά έτος, για την κάλυψη των δαπανών των δράσεων. Το τμήμα Προγραμματισμού και Ανάπτυξης σε συνεργασία με την υπηρεσία που είναι αρμόδια για το Μέτρο και τον Στόχο, συντάσσει τους χρηματοδοτικούς πίνακες του Επιχειρησιακού Προγράμματος.

### **Βήμα 8<sup>ο</sup>: Προσδιορισμός Δεικτών Παρακολούθησης και Αξιολόγησης**

Στο βήμα αυτό προσδιορίζονται οι δείκτες, βάσει των οποίων θα πραγματοποιείται η παρακολούθηση και αξιολόγηση του Επιχειρησιακού Προγράμματος. Οι δείκτες παρακολούθησης κατηγοριοποιούνται σε δείκτες εισροών, εκροών και αποτελέσματος.

### **Βήμα 9<sup>ο</sup>: Έγκριση Επιχειρησιακού Προγράμματος & Τελικές Ενέργειες**

Το τμήμα Προγραμματισμού και Ανάπτυξης αφού λάβει υπόψη τις γραπτές προτάσεις των υπηρεσιών, τις αποφάσεις των Νομικών Προσώπων ολοκληρώνει το σχέδιο Επιχειρησιακού Προγράμματος και το υποβάλλει στην Εκτελεστική Επιτροπή, η οποία το εισηγείται προς έγκριση στο Δημοτικό Συμβούλιο. Το εγκεκριμένο Επιχειρησιακό Πρόγραμμα αναρτάται στην ιστοσελίδα του Δήμου.

ΒΗΜΑΤΑ ΣΥΝΤΑΞΗΣ ΕΠΙΧΕΙΡΗΣΙΑΚΟΥ ΠΡΟΓΡΑΜΜΑΤΟΣ	ΦΑΣΕΙΣ ΕΠΙΧΕΙΡΗΣΙΑΚΟΥ ΠΡΟΓΡΑΜΜΑΤΟΣ
ΒΗΜΑ 1: ΠΡΟΕΤΟΙΜΑΣΙΑ ΚΑΙ ΟΡΓΑΝΩΣΗ	Α΄ ΦΑΣΗ ΕΠΙΧΕΙΡΗΣΙΑΚΟΥ ΠΡΟΓΡΑΜΜΑΤΟΣ «ΣΤΡΑΤΗΓΙΚΟ ΣΧΕΔΙΟ»
ΒΗΜΑ 2: ΣΥΝΟΠΤΙΚΗ ΠΕΡΙΓΡΑΦΗ ΚΑΙ ΑΞΙΟΛΟΓΗΣΗ ΤΗΣ ΥΦΙΣΤΑΜΕΝΗΣ ΚΑΤΑΣΤΑΣΗΣ	
ΒΗΜΑ 3: ΚΑΘΟΡΙΣΜΟΣ ΤΗΣ ΣΤΡΑΤΗΓΙΚΗΣ ΤΟΥ ΔΗΜΟΥ - ΚΑΤΑΡΤΙΣΗ ΣΤΡΑΤΗΓΙΚΟΥ ΣΧΕΔΙΟΥ	
ΒΗΜΑ 4: ΣΥΝΕΡΓΑΣΙΑ ΜΕ ΟΜΟΡΟΥΣ ΔΗΜΟΥΣ	
ΒΗΜΑ 5: ΕΓΚΡΙΣΗ ΤΟΥ ΣΤΡΑΤΗΓΙΚΟΥ ΣΧΕΔΙΟΥ ΚΑΙ ΥΛΟΠΟΙΗΣΗ ΤΩΝ ΔΙΑΔΙΚΑΣΙΩΝ ΔΙΑΒΟΥΛΕΥΣΗΣ	
ΒΗΜΑ 6: ΚΑΤΑΡΤΙΣΗ ΕΠΙΧΕΙΡΗΣΙΑΚΟΥ ΣΧΕΔΙΟΥ	Β΄ ΦΑΣΗ ΕΠΙΧΕΙΡΗΣΙΑΚΟΥ ΠΡΟΓΡΑΜΜΑΤΟΣ «ΕΠΙΧΕΙΡΗΣΙΑΚΟ ΣΧΕΔΙΟ»
ΒΗΜΑ 7: ΤΕΤΡΑΕΤΗΣ ΠΡΟΓΡΑΜΜΑΤΙΣΜΟΣ ΔΡΑΣΕΩΝ ΚΑΙ ΟΙΚΟΝΟΜΙΚΟΣ ΠΡΟΓΡΑΜΜΑΤΙΣΜΟΣ ΤΟΥ ΕΠ	
ΒΗΜΑ 8: ΠΡΟΣΔΙΟΡΙΣΜΟΣ ΔΕΙΚΤΩΝ ΠΑΡΑΚΟΛΟΥΘΗΣΗΣ ΚΑΙ ΑΞΙΟΛΟΓΗΣΗΣ	
ΒΗΜΑ 9: ΕΓΚΡΙΣΗ ΤΟΥ ΕΠΙΧΕΙΡΗΣΙΑΚΟΥ ΠΡΟΓΡΑΜΜΑΤΟΣ ΚΑΙ ΤΕΛΙΚΕΣ ΕΝΕΡΓΕΙΕΣ	«ΕΠΙΧΕΙΡΗΣΙΑΚΟ ΠΡΟΓΡΑΜΜΑ»

## ΟΜΑΔΑ ΕΡΓΟΥ

Η σύνταξη του Επιχειρησιακού Προγράμματος, αποτελεί αφορμή για την εισαγωγή διαδικασιών προγραμματισμού στο Δήμο και τις υπηρεσίες του. Οι διαδικασίες αυτές περιλαμβάνουν την συμμετοχή των υπηρεσιών του Δήμου, κατά την εκπόνηση του Επιχειρησιακού Προγράμματος, με την συμπλήρωση ερωτηματολογίων περιγραφής και αξιολόγησης της υφιστάμενης κατάστασης, τους προτεινόμενους στόχους και δράσεις για την επίτευξη των στόχων.

Με την υπ' αριθ. 19/2021 Απόφαση Δημάρχου, ορίστηκε η ομάδα έργου για την κατάρτιση του Ε.Π. την οποία αποτελούν οι:

- Κωνσταντίνος Τσεφαλάς, Γενικός Γραμματέας.
- Σταματούλα Καβαλλιεράτου, ΠΕ Διοικητικού, Αναπληρώτρια Προϊσταμένη Διεύθυνσης Προγραμματισμού, Οργάνωσης & Πληροφορικής.
- Αναστασία Δάνεση, ΔΕ Διοικητικού, Προϊσταμένη Τμήματος Αποτελεσματικότητας, Ποιότητας και Οργάνωσης.
- Ιωάννης Αναπλιώτης, ΠΕ Μηχανολόγων - Μηχανικών, MSc, Προϊστάμενος Τμήματος Προγραμματισμού και Οργάνωσης.
- Μιράντα Αθανασάκου, ΤΕ Τεχνολογικών Εφαρμογών, MSc, στέλεχος Τμήματος Αποτελεσματικότητας, Ποιότητας και Οργάνωσης.
- Χαρούλα Γεώργιζα, ΠΕ Πληροφορικής, MSc, στέλεχος Τμήματος Τεχνολογιών, Πληροφορικής & Επικοινωνιών.

Η ομάδα έργου συνεργάστηκε με τις Διευθύνσεις του Δήμου και ενημέρωσε το προσωπικό των υπηρεσιών για την διαδικασία κατάρτισης του Ε.Π. Συγκέντρωσε και επεξεργάστηκε τα στοιχεία σε συνεργασία με τους αρμόδιους φορείς ( Ελληνική Στατιστική Υπηρεσία, ΟΑΕΔ, Εμποροβιομηχανικό Επιμελητήριο Πειραιά κ.α.). Διεξήγαγε έρευνα για το βαθμό ικανοποίησης των δημοτών από τις παρεχόμενες υπηρεσίες του Δήμου και συνέταξε πρόταση εισήγησης του Ε.Π. την οποία υπέβαλε στην Εκτελεστική Επιτροπή.

## 1. ΣΥΝΟΠΤΙΚΗ ΠΕΡΙΓΡΑΦΗ & ΑΞΙΟΛΟΓΗΣΗ ΤΗΣ ΠΕΡΙΟΧΗΣ ΤΟΥ ΔΗΜΟΥ

### 1.1. ΒΑΣΙΚΑ ΧΑΡΑΚΤΗΡΙΣΤΙΚΑ, ΔΙΟΙΚΗΤΙΚΗ ΟΡΓΑΝΩΣΗ, ΙΣΤΟΡΙΚΑ ΣΤΟΙΧΕΙΑ

#### 1.1.1. ΓΕΩΓΡΑΦΙΚΑ, ΔΙΟΙΚΗΤΙΚΑ ΧΑΡΑΚΤΗΡΙΣΤΙΚΑ

Ο Δήμος Κερατσινίου - Δραπετσώνας βρίσκεται στη δυτική ακτογραμμή και συνορεύει ανατολικά με τους Δήμους: Νίκαιας - Αγίου Ιωάννη Ρέντη και Πειραιά και δυτικά με το Δήμο Περάματος. Ο Δήμος έχει έκταση 9.582 τ.χλμ, εκ των οποίων 7.863 τ.χλμ αντιστοιχούν στην Δημοτική Κοινότητα Κερατσινίου και 1.719 τ.χλμ στην Δημοτική Κοινότητα Δραπετσώνας. Η απόσταση από το κέντρο της Αθήνας είναι περίπου 9,6 τ.χλμ.

Ο Δήμος Ταμπουριών συστάθηκε στις 18.01.1934 (ΦΕΚ 22/ τ. Α΄) μετά από απόσπαση από τον Δήμο Πειραιά των συνοικισμών: Ταμπούρια, Ανάσταση, Ευγένεια, Ανάληψη και Αμφιάλη. Δέκα μέρες αργότερα προσαρτήθηκε στον Δήμο, ο συνοικισμός Αγίου Γεωργίου Κερατσινίου (29.01.1934/ ΦΕΚ 35/ τ. Α΄) και μεταφέρθηκε σ΄ αυτόν η έδρα του Δήμου. Στις 14.08.1948 (ΦΕΚ 204/ τ.Α΄)ο Δήμος Αγίου Γεωργίου μετονομάστηκε σε Δήμο Κερατσινίου.

Η Κοινότητα Δραπετσώνας συστάθηκε στις 3 Μαρτίου 1950 (ΦΕΚ 73/τ. Α΄), μετά από απόσπαση του ομώνυμου οικισμού από τον Δήμο Πειραιά. Τον Αύγουστο της ίδιας χρονιάς καταργήθηκε και συνενώθηκε εκ νέου με τον Δήμο Πειραιά (ΦΕΚ 187/τ. Α΄/28.08.1950), όμως λίγες ημέρες αργότερα αποσπάστηκε και πάλι σε αυτόνομη Κοινότητα (ΦΕΚ 201/τ. Α΄/07.09.1950). Συστάθηκε σε Δήμο στις 24 Ιανουαρίου 1951 (ΦΕΚ 27/τ. Α΄/24.01.1951).

Οι ανωτέρω Δήμοι καταργήθηκαν (ΦΕΚ 87/ τ. Α΄/07.06.2010) και δημιουργήθηκε ο ενιαίος Καλλικρατικός Δήμος Κερατσινίου – Δραπετσώνας, με έδρα το Κερατσίνι.

#### Δημοτικές Κοινότητες

Ο Δήμος Κερατσινίου - Δραπετσώνας, αποτελείται από δύο Κοινότητες:

#### Δημοτική Κοινότητα Κερατσινίου

Συνορεύει βόρεια με το όρος Αιγάλεω στην περιοχή του Σχιστού, νότια με την Δραπετσώνα, δυτικά με το Πέραμα στην περιοχή του Νέου Ικονίου και ανατολικά με την Νίκαια και τον Κορυδαλλό. Η επίσημη ονομασία, τόσο σε οθωμανικά όσο και σε ελληνικά έγγραφα, ήταν Κερατσίνιον ή Τσερατσίνιον, με την δεύτερη να είναι επικρατέστερη. Η πρώτη επικράτησε στις νεοελληνικές περιόδους. Το όνομα Κερατσίνιον δηλώνει την μικρή Κερατιά (χαρουπιά) που σηματοδοτούσε τον λόφο. Ενδέχεται όμως η ονομασία να υποδεικνύει την παρουσία ενός ξένου φεουδάρχη στον οποίο ανήκε όλη η περιοχή, καθώς ο Γ. Καραϊσκάκης στις αναφορές του υπέγραφε πάντοτε «στρατόπεδο Κερατζίνης». Σύμφωνα με τον Γιάννη Χατζημανωλάκη<sup>1</sup>,

<sup>1</sup> Γιάννης Χατζημανωλάκης: (1933-2018): Ιστορικός του Πειραιά.

το τοπωνύμιο Κερατσίνι, προέρχεται από την παραφθορά του αρχαίου τοπωνυμίου Κέρας, με την προσθήκη του επωνύμου του κτηματία της περιοχής Τζίνη. Κέρας ονομαζόταν στην αρχαιότητα η δυτική πλευρά του λιμένος Ηρακλέους.

### **Δημοτική Κοινότητα Δραπετσώνας**

Βρίσκεται στο ΝΔ άκρο της ευρύτερης περιοχής του Πειραιά. Συνορεύει βόρεια με το Κερατσίνι και νότια με την Ηετιώνεια ακτή. Δυτικά βρέχεται από τη θάλασσα και την είσοδο του στενού της Σαλαμίνας, ενώ σε πολύ κοντινή απόσταση βρίσκεται η νήσος Ψυττάλεια με το εργοστάσιο βιολογικού καθαρισμού των λυμάτων της Αττικής.

Σχετικά με την ονομασία της Δραπετσώνας, «οι δύο πιο σοβαρές ετυμολογικές εκδοχές υποστηρίζουν ότι (α) το τοπωνύμιο αποτελεί σύνθετη λέξη και προέρχεται από την αλβανική λέξη «ντράπε»-τάφρος- και το όνομα ιδιοκτήτη της περιοχής Τσώνη ή Τσώνα, και (β) το τοπωνύμιο ήταν Τραπεζών ή Τραπεζώνα και παραφράστηκε σε Δραπετσών ή Τραπετσώνα. Η προέλευση του προέρχεται στις επίπεδες πλάκες των τύμβων που ονομάζονταν τράπεζες. Στην Ηετιώνεια Ακτή σώζονται τραπεζοειδείς τύμβοι, ενώ σε χάρτη του 18<sup>ου</sup> αιώνα η περιοχή καταγράφεται ως Τραπεζών»<sup>2</sup>.

#### **1.1.2. ΙΣΤΟΡΙΚΑ ΣΤΟΙΧΕΙΑ**

##### **Κερατσίνι**

Ο πρώτος οικισμός του Δήμου κτίστηκε στην πλαγιά του λόφου του Αγίου Γεωργίου σε σημείο ευνοϊκό για απόκρουση ενδεχόμενων επιδρομών και με ορατότητα στη θάλασσα. Οι θεμελιώσεις δίπλα από τον Ναό του Αγίου Γεωργίου και διάφορα ευρήματα, πιστοποιούν ότι ο πρώτος οικισμός στην περιοχή κατασκευάστηκε περί το 3000 π.Χ.

Το όνομα της περιοχής ήταν Θυμαϊτάδαι και γειτόνευε με τον Πειραιϊκό συνοικισμό του Ηρακλέους (τμήματα του άστεως της Αρχαίας Αθήνας). Ο οικισμός βρισκόταν πάνω στη σημερινή Λεωφόρο Δημοκρατίας.

Δεν υπάρχουν στοιχεία για την ιστορία του Δήμου κατά την Ρωμαϊκή και Βυζαντινή περίοδο. Στα χρόνια της φεουδαρχίας των Καταλανών, περί το 1390, ο τότε επικεφαλής τους ονόματι Ντ' Αμπούριας (D' Amourias) έλαβε ως προσωπικό φέουδο όλη την περιοχή που σήμερα αποκαλείται Ταμπούρια. Τον 17<sup>ο</sup> αιώνα, στον λόφο Αγίου Γεωργίου χτίστηκε η πρώτη εκκλησία στο όνομα του Αγίου Νικολάου.

Οι μοναχοί της μονής του Αγίου Σπυρίδωνος αποκαλούσαν την περιοχή από τον Άγιο Διονύσιο (παλαιά όρια) ως το λόφο του Αγίου Γεωργίου Αγρίμιον.

Κατά την Ελληνική Επανάσταση, εγκαταστάθηκε στο Κερατσίνι ο Γεώργιος Καραϊσκάκης, ο οποίος κατασκεύασε πρόχειρες οχυρώσεις στη θέση Ταμπούρια. Το 1827 η πόλη καταστράφηκε από τον Κιουταχή

<sup>2</sup> Ελένη Κυραμαργιού, «Δραπετσώνα 1922-1967 - Ένας κόσμος στην άκρη του κόσμου», σελ.23.

Πασά και παρέμεινε έρημη έως το 1830. Το 1836 άρχισαν να εγκαθίστανται ξανά κάτοικοι, ενώ το 1840 η περιοχή (με όνομα πλέον Νέο χωριό Τσερατσινίου) υπάγονταν στον Δήμο Αθηναίων. Το 1870 έγινε αυτόνομη κοινότητα με όνομα Χωριό Κερατσινίου.

Οι Πειραιώτες προς τιμήν του Καραϊσκάκη, έχτισαν ένα ναό δίπλα στο εκκλησάκι του Αγίου Νικολάου. Το 1879 ο χώρος ανακαινίσθηκε και μετατράπηκε σε μοναστήρι. Το 1963 ο ναός καταστράφηκε και στην θέση του χτίστηκε νέος, ο οποίος ολοκληρώθηκε το 2000.

Η αφητηρία της οικιστικής ανάπτυξης του Κερατσινίου τοποθετείται στα τέλη του 19<sup>ου</sup> αιώνα. Το 1906-1907 αναφέρεται στους τουριστικούς οδηγούς ως μια από τις εξοχές των Αθηνών.

Την πρώτη δεκαετία του 20<sup>ου</sup> αιώνα εμφανίστηκαν οι πρώτες βιομηχανίες σε κλάδους αιχμής όπως οι χημικές βιομηχανίες, οι τσιμεντοβιομηχανίες και τα εργοστάσια παραγωγής ηλεκτρικής ενέργειας. Οι εκτάσεις γύρω από την βιομηχανική περιοχή, άρχισαν, να οικοπεδοποιούνται ενώ συγχρόνως άρχισαν να προσέρχονται και οι πρώτοι βιομηχανικοί εργάτες.

Στο Κερατσίνι εγκαταστάθηκε μεγάλος αριθμός Μικρασιατών προσφύγων. Η προσαρμογή τους δημιούργησε πολλά προβλήματα με τους γηγενείς, σε όλα τα επίπεδα της οικονομικής κοινωνικής και πολιτικής ζωής.

Στο Κερατσίνι διαδραματίστηκε στις 13 Οκτωβρίου 1944 η Μάχη της Ηλεκτρικής, σύγκρουση ανάμεσα στον ΕΛΑΣ και μαχόμενους πολίτες και τους υποχωρούντες Γερμανούς κατακτητές. Η νίκη των πρώτων απέτρεψε την καταστροφή του εργοστασίου παραγωγής ηλεκτρικής ενέργειας, που οι δεύτεροι επιχείρησαν να ανατινάξουν. Σήμερα, στο ίδιο χώρο λειτουργεί έκθεση του Ιστορικού Αρχείου της ΔΕΗ και έχει ανεγερθεί μνημείο για τους νεκρούς αγωνιστές.

## **Δραπετσώνα**

Στη Δραπετσώνα, στο δυτικό άκρο του Πειραιά, στα τέλη του 19ου αιώνα, στεγάζονταν μεγάλες βιομηχανίες, βιοτεχνίες, σφαγεία, πυριτιδαποθήκη και οίκοι ανοχής. Την ίδια περίοδο ολοκληρώθηκε η κατασκευή του σιδηροδρομικού σταθμού της γραμμής Πειραιώς - Λαρίσης στον Άγιο Διονύσιο και μεταφέρθηκε το μηχανουργείο Βασιλειάδη στον λιμενοβραχίονα Κράκαρη, λόγω της επέκτασης του λιμανιού. Στον διπλανό όρμο Φωρών άρχισε το 1909, η κατασκευή του εργοστασίου της Ανώνυμης Ελληνικής Εταιρείας Χημικών Προϊόντων και Λιπασμάτων (Α.Ε.Ε.Χ.Π.Α.). Στην βόρεια πλευρά του εργοστασίου, πάνω από τον όρμο των Σφαγείων ξεκίνησε μετά το 1910 η δημιουργία συνοικισμού για τους το προσωπικό της εταιρείας.

Στην γειτονιά της Κρεμμυδαρού βρισκόταν ο κύριος όγκος του κατοίκων αλλά και των καταστημάτων (καπηλειά, τεκέδες) όπου συγκεντρωνόταν το κοινωνικό περιθώριο του Πειραιά.

Δεν υπάρχουν στοιχεία για τους κατοίκους πριν το 1922. Λίγα αποσπασματικά στοιχεία υπάρχουν στο ημερήσιο τύπο και αφορούν κυρίως την εγκληματικότητα.

Η Μικρασιατική Καταστροφή, είναι η αφητηρία της οικιστικής συγκρότησης της περιοχής εξαιτίας της προσφυγικής εγκατάστασης. Ο ήδη κατοικημένος χώρος γεμίζει με σκηνές, παραπήγματα και παράγκες, με

αποτέλεσμα τη διόγκωση του οικιστικού πυρήνα. Οι γειτονιές της Κρεμμυδαρού, του Αγίου Φανουρίου, το Καστράκι αλλά και τα παραπήγματα πλάι στον σταθμό Λαρίσης, συνθέτουν το κύριο οικιστικό πλέγμα της Δραπετσώνας. Στην περιοχή του Αγίου Διονυσίου (όπου βρισκόταν το νεκροταφείο) είχαν εγκατασταθεί ήδη από το 1914 πρόσφυγες από τη Ραιδεστό. Στη δεξιά πλευρά της Κανελλοπούλου, μπροστά από τα Βούρλα, είχαν εγκατασταθεί οι πρόσφυγες από την Καππαδοκία. Κατόπιν μεταφέρθηκαν πλάι στη μάντρα «Μεταξά» στην περιοχή της Ανάστασης, ενώ το 1939 εγκαταστάθηκαν στις 4 πολυκατοικίες, που κατασκευάστηκαν κοντά στην εκκλησία του Αγίου Διονυσίου.

Οι δύσκολες συνθήκες διαβίωσης, επιδεινώθηκαν από τους βομβαρδισμούς του 1941 και του 1944, όταν η πλειονότητα των κατοίκων εγκατέλειψε προσωρινά τα σπίτια της, από την πείνα και την πτώση της βιομηχανικής παραγωγής. Στο εργοστάσιο Λιπασμάτων λειτούργησαν μορφές λαϊκής αλληλοβοήθειας, και μεγάλο μέρος των κατοίκων συστρατεύθηκε με το ΕΑΜ. Προς το τέλος της κατοχής, η Δραπετσώνα και το Κερατσίνι αναγορεύτηκαν συμβολικά σε «ελεύθερες γειτονιές».

Ο χώρος των Βούρλων, όπου στεγάζονταν οι οίκοι ανοχής, μετατράπηκε σε φυλακή, για πολιτικούς κυρίως κρατούμενους, όπου στις 17.07.1955 πραγματοποιήθηκε η απόδραση 27 κομμουνιστών, σύμφωνα με τον τύπο της εποχής.

### **1.1.3. ΒΑΣΙΚΟΙ ΟΔΙΚΟΙ ΑΞΟΝΕΣ**

Οι βασικοί οδικοί άξονες του Δήμου είναι οι Λεωφόροι: Γρηγορίου Λαμπράκη, Σαλαμίνας, Πέτρου Ράλλη και Δημοκρατίας. Σε αυτές παρατηρείται σημαντική κίνηση οχημάτων καθώς συνδέουν το Δήμο με τις περιοχές της Νίκαιας, του Κορυδαλλού, της Αθήνας και του Πειραιά.

Επιπλέον, η οδός που διέρχεται από το επιβατικό λιμάνι Πειραιά (Ακτή Κονδύλη) στην Δραπετσώνα, στο λιμάνι του Κερατσινίου, στο Σχιστό και μέχρι το Σκαραμαγκά, έχει καταταχθεί με βάση τη λειτουργική της σημασία στο δευτερεύον εθνικό οδικό δίκτυο.

Πέραν αυτών, η κυκλοφορία εντός του Δήμου διεξάγεται μέσω δευτερευουσών αρτηριών και συλλεκτήριων και τοπικών οδών, κυριότερες εκ των οποίων οι οδοί 25ης Μαρτίου, Εθνικής Αντιστάσεως, Αναπαύσεως, Κωνσταντινουπόλεως, Ρήγα Φεραίου, Παναγή Τσαλδάρη.

### **1.1.4. ΥΠΕΡΤΟΠΙΚΟΙ ΠΟΛΟΙ**

Υπερτοπικοί πόλοι είναι οι περιοχές οι οποίες προορίζονται για αναψυχή, αθλητισμό και πολιτιστικές λειτουργίες. Οι υπερτοπικοί πόλοι συνιστούσαν, σύμφωνα με τον Ν. 1515/1985, περιοχές οι οποίες διαμορφώνονταν, κατ' αρχήν, ως ελεύθεροι χώροι με υπαίθριες εγκαταστάσεις και στις οποίες δεν αποκλειόταν η κατασκευή στεγασμένων κτηριακών εγκαταστάσεων, υπό τον όρο ότι θα ήταν τέτοιες, ιδίως ως προς την έκταση και το μέγεθός τους, που θα υπηρετούσαν τις ανωτέρω λειτουργίες, χωρίς να αναιρούν τον κοινόχρηστο χαρακτήρα της περιοχής.

Οι πιο σημαντικοί υπερτοπικοί πόλοι του Δήμου είναι:

- Ο αρχαιολογικός χώρος στο Καστράκι
- Η Ηετιώνεια Πύλη
- Οι θερινοί κινηματογράφοι
- Ο Πολυχώρος Λιπασμάτων
- Ο χώρος αναψυχής στου Κράκαρη
- Τα γήπεδα ποδοσφαίρου
- Το Κολυμβητήριο
- Το πάρκο Σελεπίτσαρι
- Το πάρκο Πρεσόφ
- Τα γήπεδα αθλοπαιδιών.



## 1.2. ΔΗΜΟΓΡΑΦΙΚΕΣ ΤΑΣΕΙΣ

### 1.2.1. ΔΗΜΟΓΡΑΦΙΚΑ ΧΑΡΑΚΤΗΡΙΣΤΙΚΑ

Οι αυξομειώσεις του μόνιμου πληθυσμού συγκριτικά με τον Πειραιά (1928 – 2011) έχουν ως εξής:

ΔΗΜΟΙ	ΕΤΟΣ								
	1928	1940	1951	1961	1971	1981	1991	2001	2011
<b>ΠΕΙΡΑΙΑΣ</b>	189.648	186.620	186.088	189.728	187.458	196.387	182.671	176.733	163.688
<b>ΔΡΑΠΕΤΣΩΝΑ</b>	17.652	18.784	17.568	14.403	14.586	14.767	13.094	13.399	13.968
<b>ΚΕΡΑΤΣΙΝΙ</b>	10.827	36.591	40.179	61.673	67.672	74.179	71.982	76.882	77.077

Η πυκνότητα του πληθυσμού διαμορφώνεται ως εξής<sup>3</sup>:

Πυκνότητα Πληθυσμού Περιφέρειας, Π.Ε. και Δήμου

ΠΕΡΙΦΕΡΕΙΑ, ΔΗΜΟΣ, Δ.Ε.	ΜΟΝΙΜΟΣ ΠΛΗΘΥΣΜΟΣ ΑΠΟΓΡΑΦΗΣ 2011	ΕΚΤΑΣΗ	ΠΥΚΝΟΤΗΤΑ ΠΛΗΘ. (ΑΤΟΜΑ/Τ.ΧΛΜ)
		(Τ. ΧΛΜ)	
<b>ΠΕΡΙΦΕΡΕΙΑ ΑΤΤΙΚΗΣ</b>	3.828.434	3.809,49	1.004,97
<b>ΠΕΡΙΦΕΡΕΙΑΚΗ ΕΝΟΤΗΤΑ ΠΕΙΡΑΙΩΣ</b>	448.997	51,30	8.752,37
<b>ΔΗΜΟΣ ΚΕΡΑΤΣΙΝΙΟΥ-ΔΡΑΠΕΤΣΩΝΑΣ</b>	91.045	9,58	9.503,65

Από την τιμή της πυκνότητας κατοίκησης (9.503,65 άτομα/ τ.χλμ) προκύπτει ότι ο Δήμος Κερατσινίου - Δραπετσώνας είναι μία αρκετά πυκνοκατοικημένη περιοχή. Το μέγεθος αυτό είναι σημαντικά υψηλότερο από το μέσο όρο της Περιφερειακής Ενότητας Πειραιώς (8.752,37 άτομα/ τ.χλμ), του αντίστοιχου μεγέθους της Περιφέρειας Αττικής (1.004,97 άτομα/ τ.χλμ), καθώς και του αντίστοιχου εθνικού μέσου όρου (81,92 άτομα/ τ.χλμ). Βάσει του πληθυσμού κατατάσσεται στην 21<sup>η</sup> θέση των δήμων της επικράτειας. Δεδομένου ότι ο αστικός πληθυσμός της χώρας ανέρχεται σε 8.284.210, στην επικράτεια του Δήμου κατοικεί περίπου 1,10% του αστικού πληθυσμού.

<sup>3</sup> Πηγή στοιχείων: ΕΛΣΤΑΤ - Απογραφή 2011

Πληθυσμιακά δεδομένα και Μέσοι Ετήσιοι Ρυθμοί Μεταβολής

ΠΕΡΙΟΧΗ	ΜΟΝΙΜΟΣ ΠΛΗΘΥΣΜΟΣ ΑΠΟΓΡΑΦΗΣ		ΡΥΘΜΟΙ ΜΕΤΑΒΟΛΗΣ (%)
	2001	2011	2001-2011
Περιφέρεια, Π.Ε., Δήμος			
<b>ΕΛΛΑΔΑ</b>	10.934.097	10.816.286	-0,1%
<b>ΠΕΡΙΦΕΡΕΙΑ ΑΤΤΙΚΗΣ</b>	3.894.573	3.828.434	-0,2%
<b>ΠΕΡΙΦΕΡΕΙΑΚΗ ΕΝΟΤΗΤΑ ΠΕΙΡΑΙΩΣ</b>	482.356	448.997	-0,7%
<b>ΔΗΜΟΣ ΚΕΡΑΤΣΙΝΙΟΥ - ΔΡΑΠΕΤΣΩΝΑΣ</b>	91.809	91.045	-0,1%
<b>ΔΗΜΟΤΙΚΗ ΚΟΙΝΟΤΗΤΑ ΚΕΡΑΤΣΙΝΙΟΥ</b>	78.474	77.077	-0,2%
<b>ΔΗΜΟΤΙΚΗ ΚΟΙΝΟΤΗΤΑ ΔΡΑΠΕΤΣΩΝΑΣ</b>	13.335	13.968	0,5%

Πίνακας μόνιμου πληθυσμού κατά ηλικιακές ομάδες και φύλο<sup>4</sup>

ΣΥΝΟΛΟ ΜΟΝΙΜΟΥ ΠΛΗΘΥΣΜΟΥ						
ΑΠΟΓΡΑΦΗ 2001					ΑΠΟΓΡΑΦΗ 2011	
91.809					91.045	
ΗΛΙΚΙΑΚΕΣ ΟΜΑΔΕΣ	ΑΝΔΡΕΣ		ΓΥΝΑΙΚΕΣ		ΑΝΔΡΕΣ	ΓΥΝΑΙΚΕΣ
	ΚΕΡΑΤΣΙΝΙ	ΔΡΑΠ/ΝΑ	ΚΕΡΑΤΣΙΝΙ	ΔΡΑΠ/ΝΑ	ΚΕΡΑΤΣΙΝΙ-ΔΡΑΠ/ΝΑ	ΚΕΡΑΤΣΙΝΙ-ΔΡΑΠ/ΝΑ
<b>0-14</b>	6.292,00	941,00	5.975,00	885,00	6.966,00	5.916,00
<b>15-24</b>	5.700,00	975,00	5.584,00	877,00	5.027,00	4.125,00
<b>25-39</b>	9.466,00	1.512,00	9.895,00	1.432,00	12.779,00	9.657,00
<b>40-54</b>	8.138,00	1.391,00	8.286,00	1.446,00	9.352,00	10.120,00
<b>55-64</b>	3.691,00	639,00	4.171,00	778,00	5.260,00	5.394,00
<b>65-79</b>	4.220,00	880,00	5.409,00	1.230,00	4.962,00	6.071,00
<b>80+</b>	595,00	117,00	1.052,00	232,00	2.323,00	3.093,00
<b>ΣΥΝΟΛΟ</b>	38.102,00	6.455,00	40.372,00	6.880,00	46.669,00	44.376,00
<b>ΓΕΝΙΚΟ ΣΥΝΟΛΟ</b>	<b>91.809,00</b>				<b>91.045,00</b>	

<sup>4</sup> Πηγή Στοιχείων: ΕΛΣΤΑΤ, Απογραφή 2011

Από τον ανωτέρω πίνακα προκύπτει ότι:

- Ο μόνιμος πληθυσμός παρουσιάζει πτωτική τάση μεταξύ του 2001 και 2011 [0.83%].
- Το 2001 τα παιδιά ηλικίας 0-14, ανέρχονται σε 14.903 ενώ το 2011 σε 11.682. Διαπιστώνεται μείωση της τάξης του 25,57%.
- Ο δείκτης εξάρτησης, (ηλικιωμένοι και παιδιά)/παραγωγική ηλικία, παρουσιάζει μείωση της τάξης του 1,1%.
- Ο δείκτης γήρανσης (ηλικιωμένοι / παραγωγική ηλικία), παρουσιάζει αύξηση του 3%.
- Δεδομένου ότι, ο αριθμός των παιδιών ηλικίας 0-14 ετών αντιστοιχεί σε ποσοστό μόλις 15%, διαπιστώνεται γήρανση του πληθυσμού.

### 1.2.2. ΚΟΙΝΩΝΙΚΑ ΧΑΡΑΚΗΡΙΣΤΙΚΑ

Η πλειοψηφία του μόνιμου πληθυσμού (49,57%) είναι έγγαμοι, με σύμφωνο συμβίωσης και σε διάσταση, ενώ 38,89% είναι άγαμοι, 7,52% είναι χήροι και 4,02% διαζευγμένοι.

Πίνακας: Οικογενειακή κατάσταση πληθυσμού

	ΑΓΑΜΟΙ	ΕΓΓΑΜΟΙ, ΜΕ ΣΥΜΦΩΝΟ ΣΥΜΒΙΩΣΗΣ ΚΑΙ ΣΕ ΔΙΑΣΤΑΣΗ	ΧΗΡΟΙ ΚΑΙ ΧΗΡΟΙ ΑΠΟ ΣΥΜΦΩΝΟ ΣΥΜΒΙΩΣΗΣ	ΔΙΑΖΕΥΓΜΕΝΟΙ ΚΑΙ ΔΙΑΖΕΥΓΜΕΝΟΙ ΑΠΟ ΣΥΜΦΩΝΟ ΣΥΜΒΙΩΣΗΣ	ΣΥΝΟΛΟ
<b>ΓΥΝΑΙΚΕΣ</b>	16.165	22.694	5.951	2.313	47.123
<b>ΑΝΔΡΕΣ</b>	19.240	22.434	898	1.350	43.922
<b>ΣΥΝΟΛΟ</b>	<b>35.405</b>	<b>45.128</b>	<b>6.849</b>	<b>3.663</b>	<b>91.045</b>

Το μορφωτικό επίπεδο του μόνιμου πληθυσμού του Δήμου ανά εκπαιδευτική βαθμίδα, έχει ως εξής:

Πίνακας: Μορφωτικό επίπεδο μόνιμου πληθυσμού

ΜΟΝΙΜΟΣ ΠΛΗΘΥΣΜΟΣ ΚΑΤΑ ΕΠΙΠΕΔΟ ΕΚΠΑΙΔΕΥΣΗΣ	ΑΡΙΘΜΟΣ ΑΤΟΜΩΝ	ΠΟΣΟΣΤΟ (%)
Κάτοχοι διδακτορικού τίτλου	101	0,11
Κάτοχοι μεταπτυχιακού τίτλου	659	0,72
Πτυχιούχοι Πανεπιστημίου Πολυτεχνείου και ισότιμων σχολών	5.654	6,21
Πτυχιούχοι ΑΤΕΙ, ΑΣΠΑΙΤΕ και ισότιμων σχολών	3.632	3,99
Πτυχιούχοι ανώτερων επαγγελματικών σχολών	1.196	1,31
Πτυχιούχοι μεταδευτεροβάθμιας εκπαίδευσης (ΙΕΚ, κολέγια κ.λ.π)	5.481	6,02
Απόφοιτοι Λυκείου (Γενικού, Εκκλησιαστικού κ.λπ.)	20.313	22,31

ΜΟΝΙΜΟΣ ΠΛΗΘΥΣΜΟΣ ΚΑΤΑ ΕΠΙΠΕΔΟ ΕΚΠΑΙΔΕΥΣΗΣ	ΑΡΙΘΜΟΣ ΑΤΟΜΩΝ	ΠΟΣΟΣΤΟ (%)
Απόφοιτοι Επαγγελματικού Λυκείου	4.246	4,66
Απόφοιτοι Επαγγελματικών Σχολών	4.154	4,56
Απόφοιτοι τριτάξιου Γυμνασίου	10.917	11,99
Απόφοιτοι Δημοτικού	18.888	20,75
Εγκατέλειψαν το Δημοτικό, αλλά γνωρίζουν γραφή και ανάγνωση	3.027	3,32
Ολοκλήρωσαν την προσχολική αγωγή	5.620	6,17
Δεν γνωρίζουν γραφή και ανάγνωση	1.044	1,15
Μη κατατασσόμενοι (άτομα που γεννήθηκαν μετά την 1/1/2005)	6.113	6,71
Σύνολο	91.045	100,00

Δεν έχει ολοκληρώσει την υποχρεωτική εκπαίδευση το 6,28% του πληθυσμού, ενώ το 20,75% είναι απόφοιτοι δημοτικού. Η πλειοψηφία του πληθυσμού (49,54%) είναι απόφοιτοι δευτεροβάθμιας (απόφοιτοι γενικού και επαγγελματικού λυκείου) και μεταδευτεροβάθμιας εκπαίδευσης (ΙΕΚ, Κολλέγια). Ποσοστό 12,34% του πληθυσμού είναι απόφοιτοι τριτοβάθμιας εκπαίδευσης (Α.Ε.Ι. και Τ.Ε.Ι.) και μεταπτυχιακού, διδακτορικού.

Ο μόνιμος πληθυσμός του Δήμου, από την Ε.Ε. ή λοιπές χώρες, σύμφωνα με την απογραφή του 2011 έχει ως ακολούθως:

ΥΠΗΚΟΟΤΗΤΑ	ΣΥΝΟΛΟ	ΠΟΣΟΣΤΟ
ΕΛΛΑΔΑ	85.161	93,54%
ΧΩΡΕΣ Ε.Ε	733	0,81%
ΛΟΙΠΕΣ ΧΩΡΕΣ	5.151	5,66%

Πίνακας: Πολιτογραφήσεις και εγγραφές αλλοδαπών στο δημοτολόγιο <sup>5</sup>

	2017	2018	2019
<b>ΠΟΛΙΤΟΓΡΑΦΗΣΕΙΣ</b>	52	66	64
<b>ΕΓΓΡΑΦΕΣ ΑΛΛΟΔΑΠΩΝ ΣΤΟ ΔΗΜΟΤΟΛΟΓΙΟ</b>	100	100	100

<sup>5</sup> Πηγή στοιχείων: Τμήμα Δημοτικής Κατάστασης

Πίνακας: Αριθμός γεννήσεων, γάμων, διαζυγίων & θανάτων

	2017	2018	2019
<b>ΓΕΝΝΗΣΕΙΣ</b>	1.300	1.260	1.232
<b>ΓΑΜΟΙ</b>	812	853	835
<b>ΔΙΑΖΥΓΙΑ</b>	520	538	694
<b>ΘΑΝΑΤΟΙ</b>	803	813	878

Ως προς την ταυτότητα του Δήμου, μπορούν να επισημανθούν τα εξής:

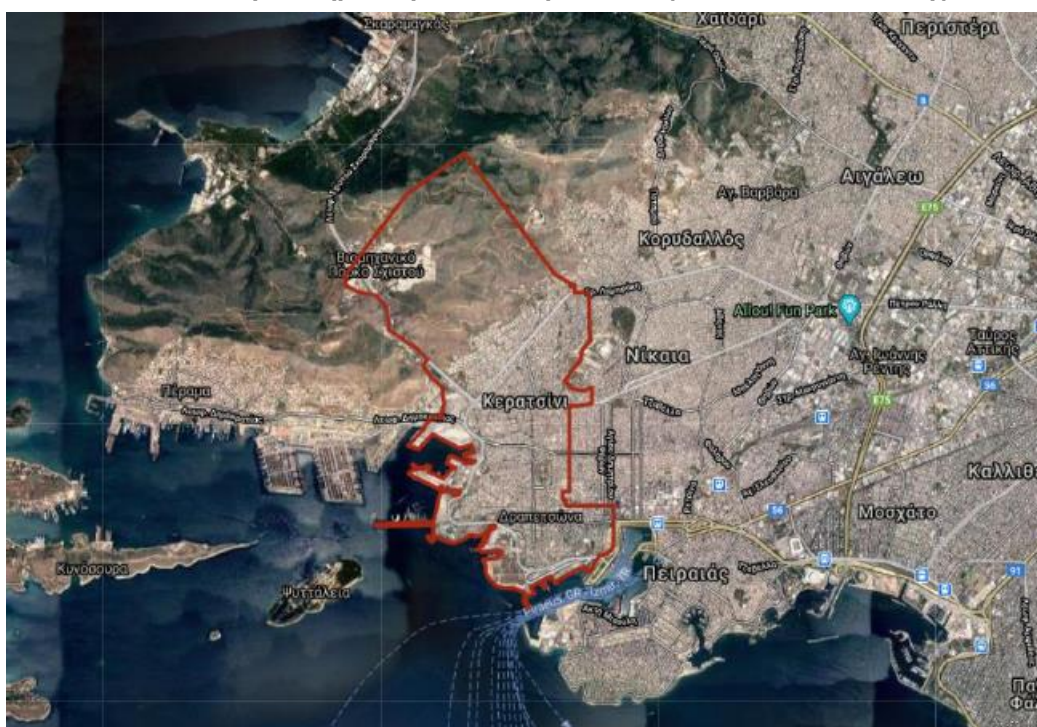
- Ο πληθυσμός παρουσιάζει σημαντική μείωση (8,8%) συγκριτικά με την απογραφή του 2001 (πληθυσμός 91.045 κάτοικοι).
- Η κατανομή του πληθυσμού κατά φύλο δεν παρουσιάζει ιδιαίτερη μεταβολή.
- Η πλειοψηφία του πληθυσμού (49,54%) είναι απόφοιτοι δευτεροβάθμιας (απόφοιτοι γενικού και επαγγελματικού λυκείου) και μεταδευτεροβάθμιας εκπαίδευσης (ΙΕΚ, Κολλέγια). Ποσοστό 12,34% του πληθυσμού είναι απόφοιτοι τριτοβάθμιας εκπαίδευσης (Α.Ε.Ι. και Τ.Ε.Ι.) και μεταπτυχιακού, διδακτορικού τίτλου. Περίπου 6,28% δεν έχουν ολοκληρώσει την υποχρεωτική εκπαίδευση, ενώ το 20,75% είναι απόφοιτοι δημοτικού.
- Στο σύνολο του πληθυσμού το 6,47%, προέρχεται από χώρες εντός και εκτός Ευρωπαϊκής Ένωσης.
- Οι γάμοι και οι γεννήσεις το 2019, παρουσιάζουν μείωση σε ποσοστό 5,23% σε σχέση με το 2017 και 2018, ενώ τα διαζύγια και οι θάνατοι παρουσιάζουν αύξηση, της τάξεως του 25,07% και 8,54 αντίστοιχα.

### 1.3. ΠΕΡΙΒΑΛΛΟΝ ΚΑΙ ΠΟΙΟΤΗΤΑ ΖΩΗΣ

#### 1.3.1. ΜΟΡΦΟΛΟΓΙΑ

Ο Δήμος Κερατσινίου- Δραπετσώνας βρίσκεται στη δυτική ακτογραμμή της χερσονήσου της Αττικής. Η Δημοτική Κοινότητα Κερατσινίου βρίσκεται στις παρυφές του όρους Αιγάλεω μέχρι την όμορη Δημοτική Κοινότητα Δραπετσώνας. Ανατολικά και οι δύο Κοινότητες βρέχονται από τη θάλασσα του Σαρωνικού. Δυτικά συνορεύουν με τους Δήμους Νίκαιας-Ρέντη και Πειραιά. Το ανάγλυφο της περιοχής χαρακτηρίζεται από το επίμηκες λοφώδες όρος Αιγάλεω και τους λόφους Σελεπίτσαρι και Αγίου Γεωργίου. Η ακτογραμμή παρουσιάζει ιδιαίτερο οριζόντιο και κατακόρυφο διαμελισμό με σχηματισμό κολπίσκων και όρμων. Στο θαλάσσιο χώρο σε κοντινή απόσταση από την ακτογραμμή υπάρχει η νησίδα Ψυττάλεια.

Εικόνα: Η θέση του Δήμου Κερατσινίου- Δραπετσώνας στο λεκανοπέδιο Αττικής<sup>6</sup>



#### 1.3.2. ΓΕΩΛΟΓΙΚΗ ΔΟΜΗ<sup>7</sup>

Η γεωλογική δομή της ευρύτερης περιοχής χαρακτηρίζεται από ανθρακικούς καρστικούς ασβεστόλιθους (βραχώδεις σχηματισμοί) στα βόρεια και από νεογενείς σχηματισμούς (ημιβραχώδεις) στα νότια.

Οι νεογενείς σχηματισμοί αποτελούνται από μαργαίικούς ασβεστόλιθους, μάργες και ψαμμίτες. Την ενδιάμεση περιοχή του όρους Αιγάλεω και λόφου Σελεπίτσαρι δομεί ένα τεκτονικό λατυποπαγές (ημιβραχώδης σχηματισμός) με ενδιάμεσα υλικά συγκόλλησης τα αργιλοπυριτικά.

<sup>6</sup> Πηγή: <http://msa.ypeka.gr/>

<sup>7</sup> Οι πληροφορίες που αφορούν στην γεωλογική δομή και τη σεισμικότητα της περιοχής, έχουν αντληθεί εν μέρει από προγενέστερο Επιχειρησιακό Σχέδιο του Δήμου Κερατσινίου (2009).

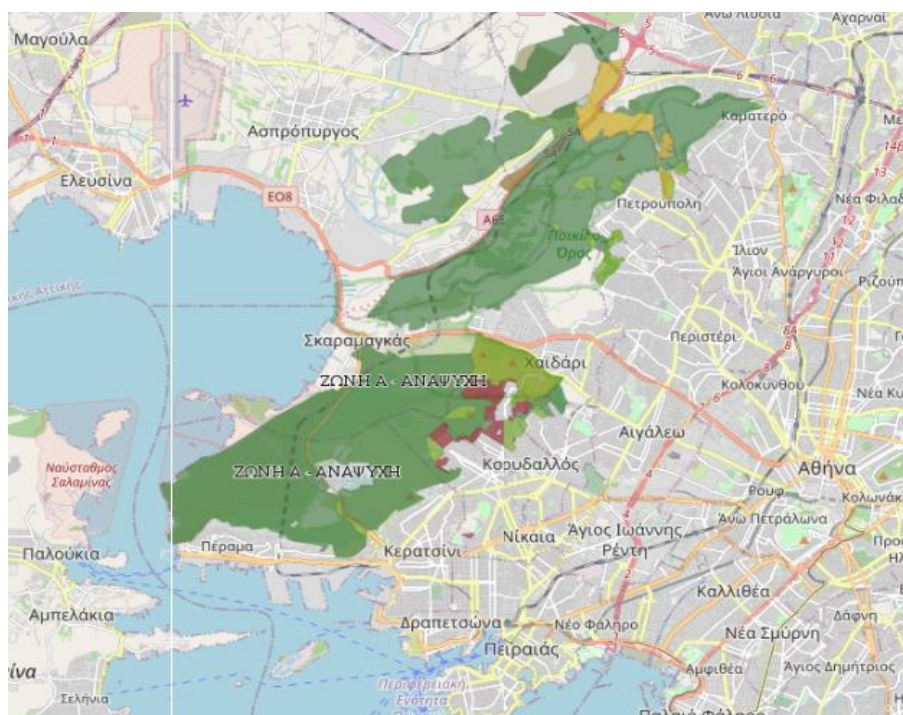


Περιμετρικά του λόφου του Αγίου Γεωργίου εντοπίζονται νεογενείς σχηματισμοί αλλουβιακών αποθέσεων (αργίλου, άμμου κ.α.) και πλειστοκαινικοί σχηματισμοί. Στις πεδινές και ημιπεδινές περιοχές επίσης, εμφανίζονται επιφανειακά τεταρτογενείς σχηματισμοί, οι οποίοι έχουν προέλθει από την αποσάθρωση και διάβρωση των σχηματισμών που ήδη είχαν δημιουργηθεί και κυρίως των ασβεστολίθων. Στις ζώνες ρευμάτων καθώς και στις απολήξεις των ασβεστολιθικών πρυνών εμφανίζονται γενικά ημιβραχώδεις σχηματισμοί. Η ευρύτερη περιοχή της μελέτης, εντάσσεται στην κατηγορία Ι, σύμφωνα με τον χάρτη ζωνών σεισμικής επικινδυνότητας<sup>8</sup>.

### 1.3.3. ΠΡΟΣΤΑΤΕΥΟΜΕΝΕΣ ΠΕΡΙΟΧΕΣ

Με την ΥΑ 25638/1969 (ΦΕΚ 669/τ. Β΄/ 30.11.1968 και ΦΕΚ 236/τ. Β΄/ 04.04.1969), το όρος Αιγάλεω χαρακτηρίστηκε ως τόπος που χρειάζεται ειδική φροντίδα λόγω φυσικού κάλλους και τέθηκε σε καθεστώς προστασίας με το άρθρο 21 του Ν. 2742/1999 (ΦΕΚ 207/τ. Α΄ /7.10.1999), σύμφωνα με το οποίο καθορίστηκαν τα όρια των ζωνών προστασίας του, οι χρήσεις και όροι δόμησης στις ζώνες αυτές.

Εικόνα: Οι περιοχές προστασίας του όρους Αιγάλεω<sup>9</sup>



Οι ζώνες που διέπονται από καθεστώς προστασίας και περιλαμβάνονται εντός των διοικητικών ορίων του Δήμου είναι<sup>10</sup>:

α) Τμήμα της Ζώνης Α΄: Πρόκειται για περιοχή απόλυτης προστασίας και αποκατάστασης του φυσικού περιβάλλοντος. Επιτρέπονται μόνο υπαίθρια ή ημιυπαίθρια καθιστικά (περίπου αναψυχής). Αφορά την

<sup>8</sup> Υπουργική Απόφαση Δ.17Α/115/9/ΦΝ275 «Τροποποίηση διατάξεων του Ελληνικού Αντισεισμικού Κανονισμού ΕΑΚ-2000 λόγω αναθεώρησης του Χάρτη Σεισμικής Επικινδυνότητας» (ΦΕΚ 1154 /τ. Β΄ /12.08.2003).

<sup>9</sup> Πηγή: <http://msa.ypeka.gr/>

<sup>10</sup> βλ. Τροποποίηση Γενικού Πολεοδομικού Σχεδίου Κερατσινίου (ΦΕΚ 142/τ. Α΄. Α.Π.Θ./05.05.2014).

περιοχή άνωθεν των πολεοδομικών ενοτήτων Κερατσινίου 1 και 2, ήτοι Αγ. Αντωνίου και Αγ. Μηνά αντίστοιχα.

β) Τμήμα της Ζώνης Β΄: Πρόκειται για περιοχή περιαστικού πάρκου με λειτουργίες αναψυχής, αθλητισμού, ελεύθερου και οργανωμένου πρασίνου και πολιτιστικών εκδηλώσεων. Αφορά την περιοχή μεταξύ της Ζώνης Α΄ και του ορίου του σχεδίου πόλης και επέκτασής του.

Επίσης, σε τμήμα της λεωφόρου Εθνικής Αντιστάσεως (Σχιστού), εντός της ευρύτερης περιοχής απόλυτης προστασίας του όρους Αιγάλεω, συναντώνται οι ειδικές χρήσεις Ε1, Ε2, Ε3 και Ε4. Συγκεκριμένα, ανατολικά της λεωφόρου Σχιστού συναντώνται η ζώνη Ε1, η ζώνη Ε2 και η ζώνη Ε3 που αφορούν στο νεκροταφείο, στη βιομηχανική περιοχή Σχιστού και στο σταθμό μεταφόρτωσης απορριμμάτων και αντίστοιχα, ενώ δυτικά της λεωφόρου Σχιστού συναντάται η ζώνη Ε4 που αφορά στη Δημόσια Επιχείρηση Αερίου.

Σήμερα, αν και η δενδρώδης βλάστηση σε κάποια τμήματα της περιφέρειας του ορεινού όγκου του όρους Αιγάλεω είναι περιορισμένη, εκτιμάται ότι η έκταση αυτή πρέπει να προστατευθεί και το πράσινο να ενισχυθεί. Ειδικότερα, σύμφωνα με το Ρυθμιστικό Σχέδιο Αθήνας – Αττικής προτείνεται η προώθηση προγράμματος οργάνωσης υπερτοπικών πόλων αναψυχής και περιαστικών μητροπολιτικών πάρκων πρασίνου, στο οποίο το όρος Αιγάλεω, το Ποικίλο όρος και η λίμνη Ρειτών χαρακτηρίζονται ως περιφερειακό πάρκο και διαμορφώνεται σε ενιαίο πάρκο αναψυχής, θέας και πεζοπορίας προκειμένου να προστατευθεί η περιοχή από περαιτέρω περιβαλλοντική υποβάθμιση<sup>11</sup>.

#### 1.3.4. ΚΛΙΜΑ

Το κλίμα στην περιοχή είναι τυπικά μεσογειακό και χαρακτηρίζεται από ήπιους και βροχερούς χειμώνες, θερμά και ξηρά καλοκαίρια και μεγάλη ηλιοφάνεια σχεδόν όλο το χρόνο.

Σύμφωνα με την Εθνική Μετεωρολογική Υπηρεσία (ΕΜΥ), τα κλιματικά δεδομένα για τον πλησιέστερο μετεωρολογικό σταθμό του Πειραιά, για το διάστημα 1956-2010, έχουν ως εξής:

Πίνακας: Κλιματικά στοιχεία για το διάστημα 1956 - 2010 (σταθμός Πειραιά)

ΜΗΝΑΣ	ΜΕΣΗ ΕΛΑΧΙΣΤΗ ΘΕΡΜΟΚΡΑΣΙΑ (°C)	ΜΕΣΗ ΜΕΓΙΣΤΗ ΘΕΡΜΟΚΡΑΣΙΑ (°C)	ΜΕΣΗ ΜΗΝΙΑΙΑ ΘΕΡΜΟΚΡΑΣΙΑ (°C)	ΜΕΣΗ ΣΧΕΤΙΚΗ ΥΓΡΑΣΙΑ (%)	ΒΡΟΧΟΠΤΩΣΗ		ΕΠΙΚΡΑΤΕ- ΣΤΕΡΟΙ ΑΝΕΜΟΙ
					ΜΕΣΟ ΜΗΝΙΑΙΟ ΥΨΟΣ (ΜΜ)	ΜΑΧ 24Η (ΜΜ)	
ΙΑΝΟΥΑΡΙΟΣ	8,15	13,70	10,96	67,31	43,34	52,00	Β
ΦΕΒΡΟΥΑΡΙΟΣ	8,15	14,24	11,30	66,15	36,56	56,80	Β
ΜΑΡΤΙΟΣ	9,84	16,11	13,03	65,01	34,95	57,50	Β
ΑΠΡΙΛΙΟΣ	13,08	19,46	16,45	62,39	25,01	68,40	Ν
ΜΑΪΟΣ	17,41	24,06	20,93	60,45	14,77	29,20	Ν

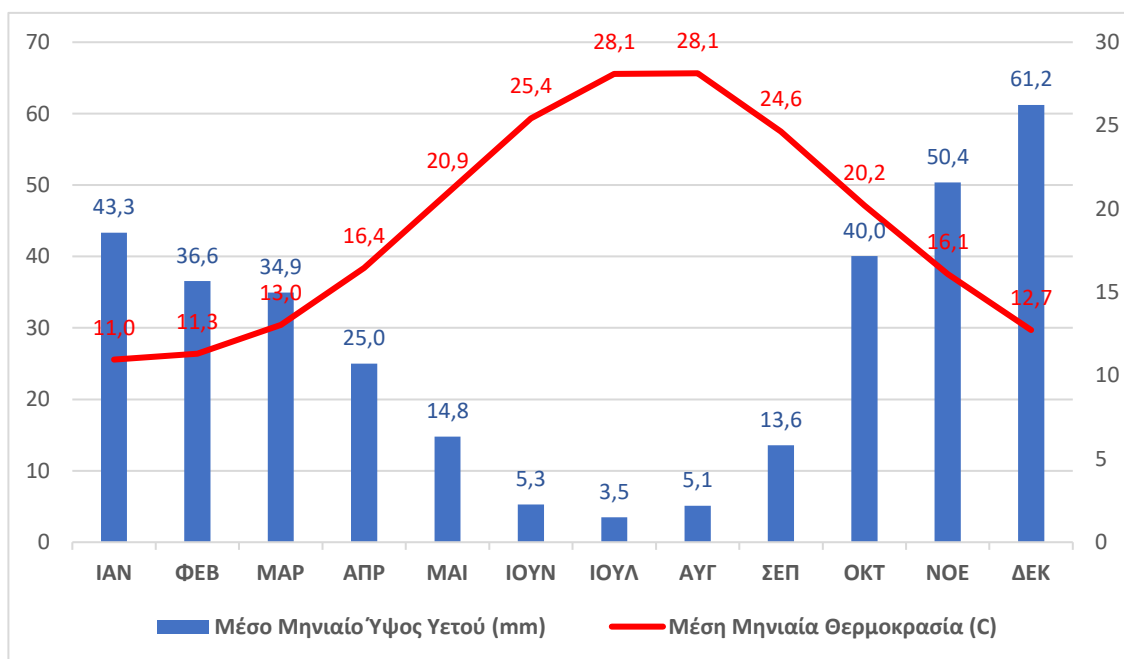
<sup>11</sup> Ν. 4277/2014 «Νέο Ρυθμιστικό Σχέδιο Αθήνας – Αττικής και άλλες διατάξεις» και συγκεκριμένα άρθρο 18 «Προστασία του φυσικού χώρου και της βιοποικιλότητας και προσαρμογή στην κλιματική αλλαγή» (ΦΕΚ 156/τ. Α΄ /01.08.2014).



ΜΗΝΑΣ	ΜΕΣΗ ΕΛΑΧΙΣΤΗ ΘΕΡΜΟΚΡΑΣΙΑ (°C)	ΜΕΣΗ ΜΕΓΙΣΤΗ ΘΕΡΜΟΚΡΑΣΙΑ (°C)	ΜΕΣΗ ΜΗΝΙΑΙΑ ΘΕΡΜΟΚΡΑΣΙΑ (°C)	ΜΕΣΗ ΣΧΕΤΙΚΗ ΥΓΡΑΣΙΑ (%)	ΒΡΟΧΟΠΤΩΣΗ		ΕΠΙΚΡΑΤΗΣΤΕΡΟΙ ΑΝΕΜΟΙ
					ΜΕΣΟ ΜΗΝΙΑΙΟ ΥΨΟΣ (ΜΜ)	ΜΑΧ 24Η (ΜΜ)	
ΙΟΥΝΙΟΣ	21,72	28,62	25,42	55,18	5,29	14,80	N
ΙΟΥΛΙΟΣ	24,28	31,52	28,09	50,23	3,47	25,30	B
ΑΥΓΟΥΣΤΟΣ	24,49	31,72	28,14	50,43	5,09	72,00	B
ΣΕΠΤΕΜΒΡΙΟΣ	21,13	28,15	24,64	55,96	13,57	60,00	B
ΟΚΤΩΒΡΙΟΣ	17,11	23,41	20,20	62,65	40,04	82,30	B
ΝΟΕΜΒΡΙΟΣ	13,16	19,00	16,09	67,77	50,38	90,30	B
ΔΕΚΕΜΒΡΙΟΣ	9,88	15,32	12,74	69,16	61,24	78,40	B

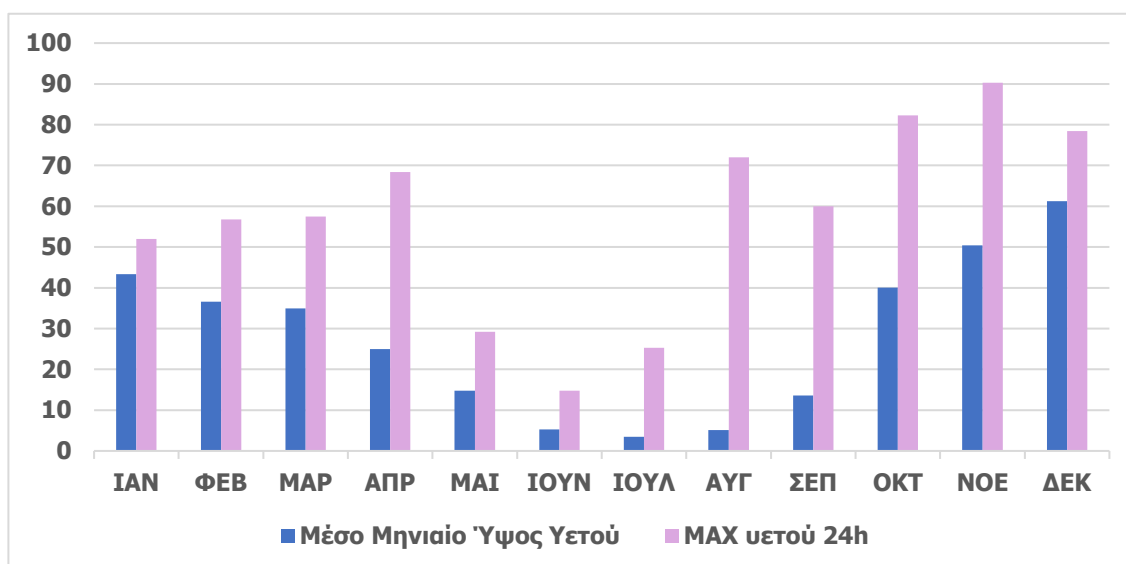
Η μέση μηνιαία θερμοκρασία και το μέσο μηνιαίο ύψος υετού για το χρονικό διάστημα 1956-2010 διαμορφώνεται ως ακολούθως:

Γράφημα: Ομβροθερμικό διάγραμμα για το διάστημα 1956-2010 (σταθμός Πειραιά)



Το μέσο μηνιαίο ύψος υετού και το μέγιστο ύψος υετού (24h) για το διάστημα 1956-2010 έχει ως εξής:

Γράφημα: Βροχόπτωση για το διάστημα 1956-2010 (σταθμός Πειραιά)



Λόγω της κλιματικής αλλαγής, κυριότερη ένδειξη της οποίας αποτελεί η αύξηση της παγκόσμιας θερμοκρασίας, ήδη παρουσιάζονται επιπτώσεις σε διάφορες περιοχές της Μεσογείου, με αύξηση της έντασης και της συχνότητας των ακραίων καιρικών φαινομένων, προκαλώντας κινδύνους όπως πλημμύρες και ξηρασίες<sup>12</sup>. Σύμφωνα με τον Ευρωπαϊκό Οργανισμό Περιβάλλοντος, η νότια και νοτιοανατολική Ευρώπη αναμένεται να αντιμετωπίσει τις περισσότερες δυσμενείς επιπτώσεις της κλιματικής αλλαγής.

Παρατίθενται τα σημαντικότερα ακραία καιρικά και κλιματολογικά γεγονότα που επηρέασαν την Αττική τα τελευταία χρόνια<sup>13</sup>:

Πίνακας: Σημαντικότερα ακραία καιρικά και κλιματολογικά γεγονότα

ΗΜΕΡΟΜΗΝΙΑ	ΚΑΙΡΙΚΟ/ΚΛΙΜΑΤΟΛΟΓΙΚΟ ΦΑΙΝΟΜΕΝΟ
06.09.2015	Καύσωνας
22.10.2015	Σφοδρή βροχόπτωση (πλημμύρες)
23.03.2016	Μεταφορά αφρικανικής σκόνης
15.11.2017	Σφοδρή βροχόπτωση (πλημμύρες)
30.06.2017	Καύσωνας
23.07.2018	Καταστροφικές πυρκαγιές
Ιούνιος-Ιούλιος-Αύγουστος 2019	Πολύ θερμό καλοκαίρι (Ιούνιος-Ιούλιος θερμότεροι παγκοσμίως)
15-17.02.2021	Έντονη χιονόπτωση

<sup>12</sup> βλ. Ευρωπαϊκός Οργανισμός Περιβάλλοντος, Κλιματική αλλαγή και Προσαρμογή στην κλιματική αλλαγή, διαθέσιμα στο διαδίκτυο <https://www.eea.europa.eu/el/themes/climate/intro> και <https://www.eea.europa.eu/el/themes/climate-change-adaptation/intro> (προσπελάστηκαν στις 05.04.2021) και Ευρωπαϊκή Επιτροπή – Γενική Διεύθυνση Περιβάλλοντος, Οι συνέπειες της κλιματικής αλλαγής, διαθέσιμο στο διαδίκτυο [https://ec.europa.eu/environment/basics/global-challenges/consequences/index\\_el.htm](https://ec.europa.eu/environment/basics/global-challenges/consequences/index_el.htm) (προσπελάστηκε στις 05.04.2021).

<sup>13</sup> βλ. Εθνική Μετεωρολογική Υπηρεσία, Σημαντικά καιρικά και κλιματολογικά φαινόμενα στην Ελλάδα, διαθέσιμο στο διαδίκτυο [http://www.hnms.gr/emv/el/climatology/climatology\\_extreme](http://www.hnms.gr/emv/el/climatology/climatology_extreme) (προσπελάστηκε στις 08.04.2021).

Σύμφωνα με έκθεση του Ευρωπαϊκού Οργανισμού Περιβάλλοντος, οι πόλεις αντιμετωπίζουν συγκεκριμένες κλιματικές απειλές<sup>14</sup>. Στις πόλεις με υψηλή πυκνότητα δόμησης, οι απειλές αυτές περιλαμβάνουν κυρίως το φαινόμενο της αστικής θερμικής νησίδας (urban heat island) και τους αυξημένους κινδύνους πλημμυρικών επεισοδίων. Αστική θερμική νησίδα λέγεται το φαινόμενο κατά το οποίο η θερμοκρασία στις αστικές περιοχές τείνει να είναι υψηλότερη από τη θερμοκρασία στις αγροτικές περιοχές<sup>15</sup>. Σχετικά με τις πλημμύρες, αναφέρεται ότι η υψηλή στεγανοποίηση του εδάφους και η αστική εξάπλωση, σε συνδυασμό με συνθήκες ακραίας βροχόπτωσης αυξάνουν τον κίνδυνο των αστικών πλημμυρών.

Η έντονη οικιστική ανάπτυξη η οποία έλαβε χώρα στις περιοχές του Κερατσινίου και της Δραπετσώνας, σε συνδυασμό με την υψηλή πυκνότητα δόμησης και την έλλειψη χώρων πρασίνου και υδάτινων στοιχείων, συντέλεσε στην εμφάνιση του κλιματικού φαινομένου της αστικής θερμικής νησίδας. Κατά το φαινόμενο αυτό, λόγω της κάλυψης μεγάλου μέρους του αστικού χώρου με τεχνητά υλικά μεγάλης θερμοχωρητικότητας και μικρής λευκαύγειας (πχ. άσφαλτος, τσιμέντο), διαταράσσεται το θερμικό ισοζύγιο της πόλης και αυξάνεται η θερμοκρασία της, μετατρέποντάς την σε θερμαντικό σώμα.

Επιπλέον, τα υψηλά κτίρια συντελούν στη δημιουργία του φαινομένου της αστικής χαράδρας. Κατά το φαινόμενο αυτό, η ακτινοβολία παγιδεύεται στο στενό χώρο που παρεμβάλλεται ανάμεσα στα υψηλά κτίρια με αποτέλεσμα να απορροφάται περισσότερο λόγω πολλαπλών σκεδάσεων, ενώ παράλληλα εμποδίζεται η ροή του αέρα που συμβάλει στον φυσικό δροσισμό της πόλης.

Άμεσο επακόλουθο των παραπάνω είναι η εκθετική αύξηση της θερμοκρασίας που οδηγεί στην εντατικότερη κατανάλωση ενέργειας για ψύξη, η οποία με τη σειρά της συνεισφέρει στην ακόμα μεγαλύτερη αύξηση του ενεργειακού ισοζυγίου, λόγω της ανθρώπινης δραστηριότητας. Επιπλέον, η αύξηση της κατανάλωσης ενέργειας προκαλεί την αύξηση των εκπομπών διοξειδίου του άνθρακα και άλλων ατμοσφαιρικών ρύπων, όπως το τροποσφαιρικό όζον και οι πτητικές οργανικές ενώσεις.

Η διάρκεια, η συχνότητα και η ένταση των ακραίων καιρικών φαινομένων, αναμένεται, να αυξηθούν στο μέλλον και είναι αναγκαίο να ληφθούν άμεσα μέτρα περιορισμού των επιπτώσεων της κλιματικής αλλαγής. Ενδεικτικά μέτρα δύνανται να είναι, η μείωση των ενεργειακών αναγκών των κτιρίων, ο περιορισμός της αστικής εξάπλωσης και η δημιουργία χώρων πρασίνου.

Κατανοώντας την κρισιμότητα των περιστάσεων, έχει εκπονηθεί η Εθνική Στρατηγική για την προσαρμογή στην Κλιματική Αλλαγή<sup>16</sup>, καθώς επίσης και αντίστοιχο Περιφερειακό Σχέδιο<sup>17</sup>, το οποίο εξειδικεύει τις κατευθύνσεις της Εθνικής Στρατηγικής καθορίζοντας τις άμεσες προτεραιότητες προσαρμογής σε τοπικό

<sup>14</sup> Ευρωπαϊκός Οργανισμός Περιβάλλοντος, Climate change, impacts and vulnerability in Europe 2016: EEA Report No 1/2017, EU Publications Office, σελ. 306-311, διαθέσιμο στο διαδίκτυο <https://www.eea.europa.eu/publications/climate-change-impacts-and-vulnerability-2016> (προσπελάστηκε στις 08.04.2021).

<sup>15</sup> βλ. Ευρωπαϊκός Οργανισμός Περιβάλλοντος, Climatic threats: Heat waves, διαθέσιμο στο διαδίκτυο <https://climate-adapt.eea.europa.eu/knowledge/tools/urban-adaptation/climatic-threats/heat-waves> (προσπελάστηκε στις 09.04.2021).

<sup>16</sup> Υπουργείο Περιβάλλοντος και Ενέργειας (2016), Εθνική στρατηγική για την προσαρμογή στην κλιματική αλλαγή, διαθέσιμο στο διαδίκτυο <https://ypen.gov.gr/perivallon/klimatiki-allagi/prosarmogi-stin-klimatiki-allagi/> (προσπελάστηκε στις 07.04.2021)

<sup>17</sup> Περιφέρεια Αττικής (2020), Κατάρτιση του Περιφερειακού Σχεδίου για την Προσαρμογή στην Κλιματική Αλλαγή, διαθέσιμο στο διαδίκτυο [http://www.patt.gov.gr/site/big\\_files/201130\\_pepska\\_attiki\\_d11\\_v2.pdf](http://www.patt.gov.gr/site/big_files/201130_pepska_attiki_d11_v2.pdf) (προσπελάστηκε στις 07.04.2021).

επίπεδο. Επιπροσθέτως, έχει καταρτιστεί το Εθνικό Σχέδιο για την Ενέργεια και το Κλίμα στο οποίο καθορίζονται οι ενεργειακοί και κλιματικοί στόχοι έως το έτος 2030<sup>18</sup>.

### 1.3.5. ΠΡΟΒΛΗΜΑΤΑ ΡΥΠΑΝΣΗΣ

Το Κερατσίνι και η Δραπετσώνα αντιμετώπισαν σημαντικά προβλήματα ρύπανσης στο παρελθόν. Κρίσιμα προβλήματα απασχόλησαν τον τόπο τις προηγούμενες δεκαετίες, όπως η απόθεση απορριμμάτων στο Σχιστό, ο αγωγός λυμάτων στην Αμφιάλη, η διάθεση των λυμάτων στον Ακροκέραμο, καθώς και τα εργοστάσια που λειτουργούσαν (Λιπάσματα, Τσιμεντάδικο, ΔΕΗ κ.α.), τα οποία δημιουργούσαν ανθυγιεινό περιβάλλον, επιβλαβές για την υγεία των κατοίκων<sup>19</sup>, με περαιτέρω υποβάθμιση του περιβάλλοντος.

Σήμερα, αν και σημαντικές προσπάθειες έχουν γίνει για την επίλυση των προβλημάτων του παρελθόντος, εξακολουθούν να υπάρχουν δραστηριότητες στην περιοχή, οι οποίες επιβαρύνουν σημαντικά το περιβάλλον.

Τα σημαντικότερα περιβαλλοντικά προβλήματα του Δήμου είναι τα εξής:

Πίνακας Περιβαλλοντικά Προβλήματα<sup>20</sup>

1	Έντονη δυσοσμία που προκαλεί δυσφορία στους κατοίκους. Αυξημένες συγκεντρώσεις πτητικών οργανικών ενώσεων.
2	Εκπομπές αέριων ρύπων από τη λειτουργία του κέντρου παραλαβής, αποθήκευσης και διανομής τσιμέντου στη Δραπετσώνα.
3	Ατμοσφαιρική ρύπανση, θαλάσσια ρύπανση, ηχορύπανση, φωτορύπανση και ηλεκτρομαγνητική ρύπανση από τη λειτουργία του λιμένα.
4	Θαλάσσια ρύπανση από υπερχειλίσεις στον Ακροκέραμο και οσμές από το Κέντρο Επεξεργασίας Λυμάτων στην Ψυττάλεια.
5	Ενίσχυση του κλιματικού φαινομένου της αστικής θερμικής νησίδας.

#### Ατμοσφαιρική Ρύπανση

Τα τελευταία χρόνια υποβάλλονται συχνά διαμαρτυρίες και καταγγελίες από κατοίκους για δυσάρεστες οσμές, που επικρατούν κυρίως στις οικιστικές περιοχές, που γειτνιάζουν με το παραλιακό μέτωπο. Συγκεκριμένα, οι κάτοικοι αναφέρονται σε αποπνικτική οσμή καθώς και σε συμπτώματα όπως ενοχλήσεις στα μάτια και στο ανώτερο αναπνευστικό σύστημα.

Σύμφωνα με τη σχετική βιβλιογραφία, οι οσμές οφείλονται κυρίως σε πτητικές οργανικές ενώσεις, όπως οι θειούχες ενώσεις, οι αζωτούχες ενώσεις, οι αρωματικές ενώσεις κ.α. αλλά και σε πτητικές χημικές ενώσεις όπως το υδρόθειο και η αμμωνία. Συχνά παρατηρείται σύνδεση ανάμεσα στη δυσοσμία που εμφανίζουν διάφορες περιοχές με ανθρωπογενείς δραστηριότητες και σχετικές εγκαταστάσεις όπως επεξεργασία και

<sup>18</sup> Υπουργείο Περιβάλλοντος και Ενέργειας (2019), Εθνικό σχέδιο για την Ενέργεια και το Κλίμα, διαθέσιμο στο διαδίκτυο <https://ypen.gov.gr/energeia/esek/> (προσπελάστηκε στις 07.04.2021).

<sup>19</sup> βλ. Λούκα Δ, Κλαδία Μ, Μπελέζο Δ και Δρ. Αγτζίδη Β (2004), Κερατσίνι, Όμιλος Εκδοτικών Επιχειρήσεων Ν. Καραμανλή /Δήμος Κερατσινίου, Αθήνα, σελ. 252,253,254,290.

<sup>20</sup> Πηγή στοιχείων: Διεύθυνση Περιβάλλοντος και Πρασίνου

αποθήκευση πετρελαιοειδών, εγκαταστάσεις επεξεργασίας λυμάτων και ιλύος των βιολογικών καθαρισμών, χώροι αποθήκευσης ιλύος, μεταφόρτωση και απόθεση αστικών απορριμμάτων κ.α.

Προκειμένου να διερευνηθεί το θέμα της δυσοσμίας, ενημερώθηκαν οι θεσμικά αρμόδιες υπηρεσίες της Περιφέρειας Αττικής και του Υπουργείου Περιβάλλοντος και Ενέργειας, οι οποίες όμως έπειτα από ελέγχους που πραγματοποίησαν, δεν κατέληξαν ούτε στη σύσταση, ούτε στην πηγή προέλευσής των οσμών. Ο Δήμος ανέθεσε σε ανεξάρτητη περιβαλλοντική εταιρεία, τη διενέργεια περιβαλλοντικών μετρήσεων, η οποία επιβεβαίωσε την ύπαρξη πτητικών οργανικών ενώσεων στην ατμόσφαιρα της περιοχής.

Ακολούθησε συνεργασία του Δήμου με το Ινστιτούτο Ερευνών Περιβάλλοντος και Βιώσιμης Ανάπτυξης του Εθνικού Αστεροσκοπείου Αθηνών, στο πλαίσιο της οποίας εγκαταστάθηκε το Νοέμβριο του 2018, σταθμός μέτρησης ατμοσφαιρικών ρύπων στη θέση Λιπάσματα, στη Δραπετσώνα. Στα δεδομένα που καταγράφηκαν περιλαμβάνονται μεταξύ άλλων, συγκεντρώσεις αρωματικών υδρογονανθράκων όπως βενζόλιο, τολουόλιο, αιθυλοβενζόλιο και ξυλόλιο (ενώσεις ΒΤΕΧ), οι οποίες αποτελούν σημαντικούς ρυπαντικούς παράγοντες για την ατμόσφαιρα και μπορούν να αποτελέσουν απειλή για τη δημόσια υγεία<sup>21</sup>.

Τα προαναφερόμενα αποτελέσματα των μετρήσεων, αποτέλεσαν αντικείμενο περαιτέρω έρευνας, η οποία διεξήχθη στο πλαίσιο του ερευνητικού έργου του ΕΚΕΦΕ Δημόκριτος, με φορέα χρηματοδότησης την Περιφέρεια Αττικής<sup>22</sup>. Εν συνεχεία, μετά από ανάθεση από το Υπουργείο Περιβάλλοντος και Ενέργειας και στο πλαίσιο ερευνητικού προγράμματος, το Εργαστήριο Ελέγχου Ρύπανσης Περιβάλλοντος του Τμήματος Χημείας του ΑΠΘ, αξιολόγησε τις μετρήσεις δυσοσμίας<sup>23</sup>.

Από τις προαναφερόμενες έρευνες καθίστανται σαφή τα εξής:

Από τις ενώσεις που μετρήθηκαν στο πλαίσιο των προαναφερόμενων ερευνών, ιδιαίτερη σημασία παρουσιάζουν οι συγκεντρώσεις των θειούχων πτητικών οργανικών ενώσεων (π.χ. μερκαπτάνες, σουλφίδια) και των αρωματικών πτητικών οργανικών ενώσεων (π.χ. βενζόλιο, τουλουόλιο, ξυλόλιο κ.α.).

Οι μερκαπτάνες και οι άλλες οσμηρές οργανικές ενώσεις του θείου (π.χ. σουλφίδια) είναι ιδιαίτερα δύσοσμες, αλλά δεν συγκαταλέγονται στις τοξικές ή καρκινογόνες χημικές ενώσεις<sup>24</sup>. Οι εν λόγω πτητικές οργανικές ενώσεις, δεν συγκαταλέγονται στους αέριους ρύπους για τους οποίους έχουν θεσπιστεί όρια ποιότητας του αέρα για την προστασία της δημόσιας υγείας. Υπάρχουν μόνο για ορισμένες μερκαπτάνες, όπου στις έρευνες που διεξήχθησαν, σύμφωνα με τις μετρήσεις, διαπιστώνεται υπέρβαση της τιμής κατωφλίου οσμής<sup>25</sup>. Το

<sup>21</sup> βλ. WHO (2010), Exposure to benzene: A major public health concern, Preventing disease through healthy environments, Geneva, *World Health Organization*, διαθέσιμο στο διαδίκτυο <https://www.who.int/publications/i/item/WHO-CED-PHE-EPE-19.4.2> (προσπελάστηκε στις 30.03.2021) και <https://www.who.int/ipcs/features/benzene.pdf> (προσπελάστηκε στις 30.03.2021).

<sup>22</sup> Ερευνητικό έργο του ΕΚΕΦΕ Δημόκριτος (2019) με τίτλο «Παρακολούθηση ποιότητας ατμόσφαιρας με εκπόνηση εξειδικευμένων χημικών αναλύσεων και χρήση υπολογιστικών εργαλείων προσομοίωσης διασποράς ρύπων και συνεισφοράς πηγών ρύπανσης στην ευρύτερη περιοχή των Δήμων Δραπετσώνας-Κερατσινίου και Ελευσίνας». Η τελική έκθεση είναι διαθέσιμη στο διαδίκτυο <https://keratsini-drapetsona.gr/index.php/keratsini-drapetsona-news-gr/keratsini-drapetsona-announcements-gr/9483-apotelesmata-tou-dhmokritou> (προσπελάστηκε στις 31.03.2021).

<sup>23</sup> Ερευνητικό έργο του Αριστοτελείου Πανεπιστημίου Θεσσαλονίκης, Τμήμα Χημείας, Εργαστήριο Ελέγχου Ρύπανσης Περιβάλλοντος (2020) με τίτλο «Αξιολόγηση υφιστάμενων μετρήσεων δυσοσμίας στους Δήμους Ελευσίνας και Κερατσινίου-Δραπετσώνας». Η τελική έκθεση είναι διαθέσιμη στο διαδίκτυο <https://ekpa.ypeka.gr/wp-content/uploads/2020/09/Αξιολόγηση-υφιστάμενων-μετρήσεων.pdf> (προσπελάστηκε στις 31.03.2021).

<sup>24</sup> Ωστόσο, ανάλογα με τη συγκέντρωσή τους στον αέρα μπορεί να προκαλέσουν αναπνευστικά συμπτώματα και δευτερογενείς επιδράσεις (ναυτία, πονοκέφαλο, αϋπνία, δυσφορία και ψυχολογικό στρες), ρινικό ερεθισμό ή ακόμη και να επιδεινώσουν τα συμπτώματα σε άτομα με αναπνευστικό πρόβλημα ή άσθμα.

<sup>25</sup> Threshold Odor Value: Η ελάχιστη συγκέντρωση της εκάστοτε ένωσης στον αέρα που η οσμή της μπορεί να γίνει αντιληπτή από τον άνθρωπο.

γεγονός αυτό επομένως, δικαιολογεί την έντονη δυσοσμία στην περιοχή αλλά και τις διαμαρτυρίες των κατοίκων, καθώς η ύπαρξη οσμηρών πτητικών οργανικών ενώσεων, αποτελεί αιτία όχλησης.

Σε ό,τι αφορά τις αρωματικές πτητικές οργανικές ενώσεις, θεσμοθετημένη οριακή τιμή συγκέντρωσης υπάρχει μόνο για το βενζόλιο<sup>26</sup>. Όπως αναφέρεται στην έκθεση του ΑΠΘ, ενδιαφέρον από πλευράς προστασίας της υγείας, παρουσιάζουν οι μετρήσεις για το βενζόλιο, για το οποίο η μέση ετήσια συγκέντρωση ( $8.5 \mu\text{g}/\text{m}^3$ ) υπερβαίνει την ετήσια οριακή τιμή ( $5 \mu\text{g}/\text{m}^3$ ). Οι εν λόγω αρωματικές πτητικές οργανικές ενώσεις (ενώσεις ΒΤΕΧ) μπορούν να αποτελέσουν απειλή για τη δημόσια υγεία.

Ενδιαφέρον σημείο των ερευνών, αποτελεί η συσχέτιση στις συγκεντρώσεις των οσμηρών θειούχων πτητικών οργανικών ενώσεων και των αρωματικών πτητικών οργανικών ενώσεων, με τις ημέρες εμφάνισης των οσμών, καθώς και η συσχέτιση με χωρικά και μετεωρολογικά δεδομένα. Η συσχέτιση με την μετεωρολογία, βοηθάει στον χωρικό προσδιορισμό των πιθανών πηγών προέλευσης, ενώ η συσχέτιση των συγκεντρώσεων με την παρουσία οσμής, στον εντοπισμό των πιθανών ενώσεων που προκαλούν τις οσμές και κατ' επέκταση των δραστηριοτήτων από τις οποίες εκλύονται.

Με βάση τα αποτελέσματα που προέκυψαν, η έκθεση αναφέρει μεταξύ άλλων τις δραστηριότητες που μπορεί να επηρεάζουν με θειούχες πτητικές οργανικές ενώσεις τις γύρω περιοχές, υποδεικνύοντας ως κύρια δραστηριότητα την επεξεργασία θαλάσσιου έρματος στις εγκαταστάσεις της Oil One στη Δραπετσώνα, καθώς και σε μικρότερο βαθμό τον ελλιμενισμό των πλοίων. Επίσης, σε ό,τι αφορά τις μη θειούχες πτητικές οργανικές ενώσεις και συγκεκριμένα τις υψηλές συγκεντρώσεις βενζολίου στο σημείο ΔΚ4<sup>27</sup> για όλο το 2019, με μεγαλύτερες τιμές τον Αύγουστο και με μέση ετήσια τιμή πάνω από το νομοθετημένο όριο ποιότητας του ατμοσφαιρικού αέρα, η έκθεση αναφέρει, ότι αυτό ενισχύει τα παραπάνω για διάχυτες εκπομπές από τις παρακείμενες εγκαταστάσεις της Oil One, στη Δραπετσώνα.

Η έκθεση καταλήγει κρίνοντας σκόπιμο, για την επιβεβαίωση των παραπάνω εκτιμήσεων αλλά και τον εντοπισμό άλλων πιθανών πηγών εκπομπής θειούχων πτητικών οργανικών ενώσεων, τη διενέργεια μετρήσεων διάχυτων εκπομπών στον περιβάλλοντα αέρα, όλων των βιομηχανικών και συναφών εγκαταστάσεων που δραστηριοποιούνται στις περιοχές του Δήμου, με βάση το αντικείμενο της κάθε εγκατάστασης και τη θέση της σε σχέση με κοντινές οικιστικές περιοχές.

## Θαλάσσια Ρύπανση

Σχετικά με την δραστηριότητα της ΕΥΔΑΠ στη θέση Ακροκέραμος στο Κερατσίνι και στο Κέντρο Επεξεργασίας Λυμάτων στην Ψυττάλεια, παρατηρείται ότι σε περιόδους έντονων βροχοπτώσεων, η θαλάσσια περιοχή πλησίον του Ακροκέραμου επιβαρύνεται από ανεπεξέργαστα λύματα, τα οποία

<sup>26</sup> Κ.Υ.Α. αριθμ.Η.Π.14122/549/Ε.103/2011 «Μέτρα για τη βελτίωση της ποιότητας της ατμόσφαιρας, σε συμμόρφωση με τις διατάξεις της οδηγίας 2008/50/ΕΚ - για την ποιότητα του ατμοσφαιρικού αέρα και καθαρότερο αέρα για την Ευρώπη, του Ευρωπαϊκού Κοινοβουλίου και του Συμβουλίου της Ευρωπαϊκής Ένωσης της 21ης Μαΐου 2008» (ΦΕΚ 488/τ.Β/30.03.2011). Σύμφωνα με την παρ.5 του άρθρου 2 της ΚΥΑ, όπου «Οριακή Τιμή»: επίπεδο καθοριζόμενο βάσει επιστημονικών γνώσεων, με σκοπό να αποφεύγονται, να προλαμβάνονται ή να μειώνονται οι επιβλαβείς επιπτώσεις στην ανθρώπινη υγεία και/ή στο σύνολο του περιβάλλοντος, το οποίο πρέπει να επιτευχθεί εντός δεδομένης προθεσμίας χωρίς εν συνεχεία υπερβάσεις.

<sup>27</sup> Σημείο ΔΚ4: Οικίος μετρήσεων ατμοσφαιρικών ρύπων στη θέση Λιπάσματα στη Δραπετσώνα.

καταλήγουν στη θάλασσα λόγω υπερχειλίσεων, συντελώντας στην μόλυνση της. Από την εν λόγω δραστηριότητα ενδέχεται να προέρχεται και δυσοσμία.

### Ηλεκτρομαγνητική Ακτινοβολία – Ηχητική Ρύπανση

Ο θόρυβος αποτελεί έναν από τους σημαντικότερους παράγοντες υποβάθμισης του περιβάλλοντος και επομένως της ποιότητας ζωής. Επίσης, η δημιουργία και μετάδοση ακτινοβολιών, έχουν σημαντικές επιδράσεις στην ανθρώπινη υγιεινή και ασφάλεια καθώς και στο περιβάλλον<sup>28</sup>.

Κύριες πηγές θορύβου, φωτορύπανσης και ηλεκτρομαγνητικής ρύπανσης στην περιοχή είναι οι κινήσεις των εμπορικών πλοίων και των πλοίων λιμένος, οι κινήσεις των οχημάτων μεταφοράς εμπορευματοκιβωτίων, η λειτουργία γερανών φορτοεκφόρτωσης πλοίων, η λειτουργία μηχανοκίνητων μέσων στοιβασίας – μεταφοράς και η οδική μεταφορά αυτοκινήτων από το terminal αυτοκινήτων.

#### 1.3.6. ΚΑΘΑΡΙΟΤΗΤΑ - ΑΝΑΚΥΚΛΩΣΗ

Οι προκλήσεις στον τομέα της καθαριότητας στην πόλη είναι πολλές, καθώς η καθαριότητα έχει άμεση σχέση με την ποιότητα ζωής των κατοίκων. Ιδίως εν μέσω της πανδημίας του κορωνοϊού, η καθαριότητα στο δημόσιο χώρο, αποτελεί σημαντικό προληπτικό μέτρο για την προστασία της δημόσιας υγείας και του κοινωνικού συνόλου.

Για τη διαχείριση των απορριμμάτων ο Δήμος, εξυπηρετείται από τον Σταθμό Μεταφόρτωσης Απορριμμάτων (ΣΜΑ) που βρίσκεται επί της λεωφόρου Εθνικής Αντιστάσεως (Σχιστού), στο πλαίσιο διαδημοτικής συνεργασίας με τον Ειδικό Διαβαθμιδικό Σύνδεσμο Νομού Αττικής (ΕΔΣΝΑ) και λειτουργεί από το 1991<sup>29</sup>. Αρχικά εξυπηρετούσε το Δήμο Πειραιά και όμορους δήμους, ενώ πλέον εξυπηρετεί πάνω από δέκα δήμους της Αττικής. Οι εργασίες που πραγματοποιούνται αφορούν στη ζύγιση, απόρριψη, συμπίεση και τέλος μεταφορά για τελική διάθεση των απορριμμάτων στην ολοκληρωμένη εγκατάσταση διαχείρισης απορριμμάτων στο Δήμο Φυλής.

Οι ποσότητες των παραγόμενων απορριμμάτων είναι οι εξής:

Πίνακας: Ποσότητες απορριμμάτων (σύμμεικτα) 2015-2019<sup>30</sup>

ΣΥΜΜΕΙΚΤΑ	ΠΟΣΟΤΗΤΑ / ΕΤΟΣ (ΤΝ)				
	2015	2016	2017	2018	2019
Προς ΧΥΤΑ	5.932,93	12.086,39	9.623,23	9.856,21	14.186,40
Προς ΣΜΑ	27.591,28	23.788,21	23.552,27	22.456,70	18.603,18
Προς ΕΜΑ	0,00	0,00	9,22	81,56	0,00
Προς ΧΥΤΑ από ΚΔΑΥ	940,04	1.006,04	1.007,50	1.271,86	1.435,01
<b>ΣΥΝΟΛΟ</b>	<b>34.464,25</b>	<b>36.880,64</b>	<b>34.192,22</b>	<b>33.666,33</b>	<b>34.224,59</b>

<sup>28</sup> <https://ypen.gov.gr/perivallon/thoryvos-aktinovolies/> (προσπελάστηκε στις 06.04.2021)

<sup>29</sup> [www.esdna.gr](http://www.esdna.gr) (προσπελάστηκε στις 23.02.2021)

<sup>30</sup> Πηγή στοιχείων: Τοπικό Σχέδιο Διαχείρισης Αποβλήτων Δήμου Κερατσινίου - Δραπετσώνας 2021



Πίνακας: Ποσότητες ανακύκλωσης 2015-2019<sup>31</sup>

ΑΝΑΚΥΚΛΩΣΗ	ΠΟΣΟΤΗΤΑ / ΕΤΟΣ (ΤΝ)				
	2015	2016	2017	2018	2019
Προς ΕΜΑ (πράσινα)	30,06	13,79	230,23	418,84	282,59
Προς ΕΜΑ (βιοαπόβλητα)	0,00	0,00	0,00	0,00	1,18
Πρόγραμμα ανακύκλωσης χαρτιού	0,00	0,00	0,00	8,70	5,53
Συσκευασία στα ΚΔΑΥ της ΕΕΑΑ	935,08	925,84	1.145,65	1.326,81	1.449,93
Γυάλινη συσκευασία	13,10	11,95	16,92	16,20	10,06
Λοιπά μέσω ΣΕΔ	0,56	0,80	0,93	0,57	32,83
<b>ΣΥΝΟΛΟ</b>	<b>978,80</b>	<b>952,38</b>	<b>1.393,73</b>	<b>1.771,12</b>	<b>1.782,12</b>

Από τους ανωτέρω πίνακες, προκύπτει ότι οι ποσότητες της ανακύκλωσης παρουσιάζουν αύξηση, παραμένουν όμως σε χαμηλό επίπεδο επί της συνολικής ποσότητας των απορριμμάτων.

Τα σημαντικότερα προβλήματα που εντοπίζονται στον τομέα της καθαριότητας και ανακύκλωσης είναι τα εξής<sup>32</sup>: ανεπαρκής χώρος υποδοχής αποβλήτων για την εισαγωγή διακριτών ρευμάτων για την εφαρμογή του προγράμματος διαλογής στην πηγή, παράνομη εναπόθεση μπαζών σε διάφορα σημεία του Δήμου, αυθαίρετη εναπόθεση ογκωδών αντικειμένων σε καθημερινή βάση, αυθαίρετες μετακινήσεις κάδων, μη συμμόρφωση των δημοτών στον τρόπο διαχείρισης των απορριμμάτων, μη ορθή χρήση των κάδων ανακύκλωσης (ρίψη λοιπών απορριμμάτων) και έντονος κυκλοφοριακός φόρτος οδικού δικτύου.

Σε ό,τι αφορά τη διαχείριση αποβλήτων σε εθνικό επίπεδο, η Πολιτεία πρόσφατα κατάρτισε και ενέκρινε το Εθνικό Σχέδιο Διαχείρισης Αποβλήτων (ΕΣΔΑ) 2020-2030<sup>33</sup>. Σκοπός του είναι η προστασία του περιβάλλοντος και της ανθρώπινης υγείας. Βασικός στόχος είναι η μείωση της υγειονομικής ταφής των αστικών στερεών αποβλήτων σε ποσοστό έως 10% μέχρι το έτος 2030 (πέντε χρόνια νωρίτερα από τον στόχο που θέτουν οι ευρωπαϊκές οδηγίες). Αυτό θα επιτευχθεί μέσω μιας σειράς μέτρων που προτείνονται.

Στο πλαίσιο αυτό, δίνεται έμφαση μεταξύ άλλων στην πρόληψη παραγωγής αποβλήτων, στην επαναχρησιμοποίηση, στην εισαγωγή διακριτών ρευμάτων αποβλήτων, στην ξεχωριστή συλλογή βιοαποβλήτων μέχρι το έτος 2022 (σύστημα καφέ κάδων), στην ανακύκλωση, αλλά και στην δημιουργία μονάδων επεξεργασίας αποβλήτων και βιοαποβλήτων καθώς και μονάδων ενεργειακής αξιοποίησης αποβλήτων για την αξιοποίηση ποσοστού επί των παραγόμενων αστικών αποβλήτων μέσω ενεργειακής καύσης.

Εν όψει της εφαρμογής ενός νέου τρόπου διαχείρισης αποβλήτων, με την ανάπτυξη δικτύου μονάδων επεξεργασίας αποβλήτων και μονάδων ενεργειακής καύσης, τονίζεται η ανάγκη να εξετάζεται ο βαθμός όχλησης, που ενδέχεται να επιφέρει ο νέος τρόπος διαχείρισης, καθώς και η απόσταση των εγκαταστάσεων από κατοικημένες περιοχές.

<sup>31</sup> Πηγή στοιχείων: Τοπικό Σχέδιο Διαχείρισης Αποβλήτων Δήμου Κερατσινίου - Δραπετσώνας 2021

<sup>32</sup> Πηγή στοιχείων: Διεύθυνση Καθαριότητας και Ανακύκλωσης

<sup>33</sup> βλ. Πράξη Υπουργικού Συμβουλίου 39/31.08.2020 «Έγκριση του Εθνικού Σχεδίου Διαχείρισης Αποβλήτων (Ε.Σ.Δ.Α.)» (ΦΕΚ 185/τ. Α' /29.09.2020).



Ο Δήμος πρόσφατα κατάρτισε και ενέκρινε το Αναθεωρημένο Τοπικό Σχέδιο Διαχείρισης Στερεών Αποβλήτων<sup>34</sup>. Το εν λόγω σχέδιο δίνει έμφαση στη διαλογή στην πηγή, δηλαδή στο διαχωρισμό των απορριμμάτων στο σημείο της παραγωγής τους (χώροι κατοικίας, εργασίας κλπ) με σκοπό την ξεχωριστή συλλογή και ανακύκλωσή τους και επίσης δεσμεύεται να υιοθετεί δράσεις πρόληψης, επαναχρησιμοποίησης, αποτελεσματικές πρακτικές για την μείωση των συλλεγόμενων αστικών στερεών απορριμμάτων, ανακύκλωσης και ανάκτησης, με σκοπό τη σταδιακή μείωση της ποσότητας των αποβλήτων, που οδηγούνται για υγειονομική ταφή σε σύμμεικτη μορφή, χωρίς καμιά επεξεργασία.

### 1.3.7. ΠΟΛΙΤΙΚΗ ΠΡΟΣΤΑΣΙΑ

Σύμφωνα με το άρθρο 2 του Ν. 4662/2020, ο Εθνικός Μηχανισμός Διαχείρισης Κρίσεων και Αντιμετώπισης Κινδύνων έχει ως προτεραιότητες, αφενός την πρόληψη, την ετοιμότητα και την προστασία της ζωής, της υγείας και της περιουσίας των πολιτών, του περιβάλλοντος, της πολιτιστικής κληρονομιάς, των υποδομών, των πλουτοπαραγωγικών πηγών, των υπηρεσιών ζωτικής σημασίας, των υλικών και άυλων αγαθών από φυσικές και τεχνολογικές καταστροφές και λοιπές απειλές συναφούς προέλευσης, που προκαλούν ή ενδέχεται να προκαλέσουν καταστάσεις εκτάκτου ανάγκης σε ειρηνική περίοδο και αφετέρου τη μείωση του κινδύνου και την αντιμετώπιση, αποκατάσταση και ελαχιστοποίηση των συνεπειών τους<sup>35</sup>.

Το Συντονιστικό Τοπικό Όργανο Πολιτικής Προστασίας του Δήμου, έχει ως αποστολή την υποβοήθηση του έργου του Δημάρχου, για τη διάθεση και το συντονισμό της δράσης του απαραίτητου δυναμικού και των μέσων, στην πρόληψη, ετοιμότητα, αντιμετώπιση και αποκατάσταση των καταστροφών που συντελούνται εντός των διοικητικών ορίων του Δήμου. Ο κανονισμός λειτουργίας του, έχει εγκριθεί με την υπ' αριθμ. 449/2017 απόφαση Δημάρχου.

Ο Δήμος έχει εκπονήσει σχέδια δράσεων πολιτικής προστασίας, για την αντιμετώπιση καταστάσεων έκτακτων αναγκών, που οφείλονται σε φυσικές καταστροφές<sup>36</sup>.

Στο Δήμο, λειτουργεί βιομηχανία, που υπόκειται στην ευρωπαϊκή οδηγία Seveso. Η οδηγία Seveso καθορίζει κανόνες, μέτρα και όρους που αφορούν στη λειτουργία βιομηχανικών εγκαταστάσεων που διαχειρίζονται μια ή περισσότερες επικίνδυνες ουσίες, για την αντιμετώπιση κινδύνων από ατυχήματα μεγάλης έκτασης όπως διαρροή, πυρκαγιά ή έκρηξη, που προκύπτουν από ανεξέλεγκτες εξελίξεις κατά την λειτουργία των εγκαταστάσεων, με κινδύνους άμεσους ή απώτερους για την ανθρώπινη υγεία και το περιβάλλον, εντός ή εκτός της εγκατάστασης.

<sup>34</sup> βλ. Αναθεωρημένο Τοπικό Σχέδιο Διαχείρισης Στερεών Αποβλήτων Δήμου Κερατσινίου – Δραπετσώνας, απόφαση Δ.Σ. 85/2021, διαθέσιμο στο διαδίκτυο με ΑΔΑ: 6ΒΔΕΩΕΣ-9ΗΓ και Τοπικό Σχέδιο Διαχείρισης Αποβλήτων Δήμου Κερατσινίου – Δραπετσώνας, απόφαση Δ.Σ.322/2015, διαθέσιμο στο διαδίκτυο <http://archive.data.gov.gr/dataset/topiko-sxedio-diaxeirishs-apoblhtwn-dhmoy-keratsiniou-drapetswnas> (προσπελάστηκε στις 20.05.2021).

<sup>35</sup> Ν. 4662/2020 «Εθνικός Μηχανισμός Διαχείρισης Κρίσεων και Αντιμετώπισης Κινδύνων, αναδιάρθρωση της Γενικής Γραμματείας Πολιτικής Προστασίας, αναβάθμιση συστήματος εθελοντισμού πολιτικής προστασίας, αναδιοργάνωση του Πυροσβεστικού και άλλες διατάξεις» (ΦΕΚ 27/τ. Α' /07.02.2020).

<sup>36</sup> Σχέδια Δράσεων Πολιτικής Προστασίας Δήμου Κερατσινίου-Δραπετσώνας στο διαδίκτυο <http://archive.Data.gov.gr/dataset/sxedia-drasewn-polikhhs-prostasias-gia-thn-antimetwpsih-kai-fysikwn-katastromn>

Σύμφωνα με στοιχεία του Υπουργείου Περιβάλλοντος & Ενέργειας, η βιομηχανική εγκατάσταση είναι η Oil One στη Δραπετσώνα. Πρόκειται για εγκατάσταση που βρίσκεται στο παραλιακό μέτωπο, σε άμεση εγγύτητα με τον οικιστικό ιστό αλλά και με την περιοχή οργανωμένης πολεοδομικής ανασυγκρότησης – ανάπτυξης, που σύμφωνα με το άρθρο 28 του Ν. 4342/2015 προβλέπεται η δημιουργία ενός πόλου υπερτοπικής εμβέλειας, με χρήσεις πολιτισμού, εκπαίδευσης, υγείας, αθλητισμού, πρασίνου και αναψυχής. Ενημέρωση για την Oil One και οδηγίες αυτοπροστασίας σε ενδεχόμενο τεχνολογικού - βιομηχανικού ατυχήματος παρέχονται στον ιστότοπο της Περιφέρειας Αττικής και της Γενικής Γραμματείας Πολιτικής Προστασίας<sup>37</sup>.






Σημειώνεται ότι όσον αφορά στην αδειοδότηση της Oil One αλλά και στην ασυμβατότητα των δραστηριοτήτων και χρήσεων γης, ο Δήμος με τις υπ' αριθ. 325/2017 και 110/2020 αποφάσεις Δημοτικού Συμβουλίου, έχει ζητήσει την άμεση ανάκληση της άδειας της, την απομάκρυνση και τη μετεγκατάστασή της<sup>38</sup>.

### 1.3.8. ΜΕΤΑΦΟΡΕΣ

#### 1.3.8.1. ΔΙΚΤΥΟ ΑΣΤΙΚΩΝ ΣΥΓΚΟΙΝΩΝΙΩΝ

Ο Δήμος εξυπηρετείται από τις αστικές συγκοινωνίες του ΟΑΣΑ, με δύο γραμμές τρόλεϊ και δεκατρείς γραμμές λεωφορείων, με τις οποίες συνδέεται με τις γύρω περιοχές και τους σταθμούς Μετρό Νίκαιας και Κορυδαλλού. Στον πίνακα που ακολουθεί αναφέρονται οι γραμμές που διέρχονται από το Δήμο.

Πίνακας: Γραμμές ΟΑΣΑ<sup>39</sup>

ΑΡΙΘΜΟΣ ΓΡΑΜΜΗΣ	ΟΝΟΜΑΣΙΑ ΓΡΑΜΜΗΣ
 17	Πειραιάς – Άγιος Γεώργιος (κυκλική)
 20	Ν. Φάληρο – Καστέλα – Δραπετσώνα
 819	Πέραμα – Νεκροταφείο Σχιστού
 820	Κερατσίνι – Σταθμός Νίκαιας – Δραπετσώνα
 824	Άγιος Αντώνιος – Πειραιάς Α
 825	Άγιος Αντώνιος – Πειραιάς Β
 826	Άγιος Μηνάς – Πειραιάς

<sup>37</sup> βλ. ιστότοπο Περιφέρειας Αττικής, Ενημερώνόμαστε και προστατευόμαστε: Εγκαταστάσεις στην Περιφέρεια Αττικής που υπάγονται στην οδηγία Seveso [http://www.pat.gov.gr/site/index.php?option=com\\_content&view=article&id=33320:enimeronomaste-kai-prostatevomaste-egkastaseis-stin-perifereia-attikis-pou-ypagontai-stin-odigia-seveso&catid=574&Itemid=919](http://www.pat.gov.gr/site/index.php?option=com_content&view=article&id=33320:enimeronomaste-kai-prostatevomaste-egkastaseis-stin-perifereia-attikis-pou-ypagontai-stin-odigia-seveso&catid=574&Itemid=919) και Γενική Γραμματεία Πολιτικής Προστασίας, Βιομηχανικά ατυχήματα <https://www.civilprotection.gr/el/biomihanika-atyhimata> (προσπελάστηκαν στις 21.05.2021).

<sup>38</sup> Απόφαση Δ.Σ. 325/2017 «Ψήφισμα για τη νέα αδειοδότηση της Oil One, καθώς και την απομάκρυνση των ρυπογόνων εργοστασίων της Δραπετσώνας» ΑΔΑ: Ω01ΓΩΕΣ-ΖΨΗ και απόφαση Δ.Σ. 110/2020 «Έγκριση της πρότασης τροπολογίας από το Δημοτικό Συμβούλιο του Δήμου Κερατσινίου-Δραπετσώνας, για την άμεση μετεγκατάσταση των βιομηχανικών δραστηριοτήτων από τον οικιστικό ιστό της πόλης μας» ΑΔΑ: 6Α41ΩΕΣ-8ΘΗ.

<sup>39</sup> Πηγή στοιχείων: Οργανισμός Αστικών Συγκοινωνιών Αθηνών (ΟΑΣΑ)




ΑΡΙΘΜΟΣ ΓΡΑΜΜΗΣ	ΟΝΟΜΑΣΙΑ ΓΡΑΜΜΗΣ
 832	Ευγένεια – Χαραυγή – Πειραιάς Α
 833	Ευγένεια – Χαραυγή – Πειραιάς Α
 841	Πέραμα – Σταθμός Νίκαιας (μέσω Π. Ράλλη)
 842	Πέραμα – Σταθμός Κορυδαλλού (μέσω Γρ. Λαμπράκη)
 843	Πέραμα - Πειραιάς
 859	Πειραιάς – Δεξαμενές – Νέος Μώλος Δραπετσώνας
 860	Π. Φάληρο – Κρατικό Νίκαιας – Σχιστό Κερατσινίου
 871	Πειραιάς – Ελευσίνα (μέσω Λ. Εθνικής Αντιστάσεως)

Για την αποτελεσματική προσπέλαση του παραλιακού μετώπου, υπάρχει πρόβλεψη για την μελλοντική επέκταση αστικού μέσου σταθερού τροχιάς (τραμ) από τον Πειραιά στη Δραπετσώνα, το Κερατσίνι και το Πέραμα.

### 1.3.8.2. ΔΗΜΟΤΙΚΗ ΣΥΓΚΟΙΝΩΝΙΑ

Ο Δήμος, παρέχει τη δυνατότητα της δωρεάν μετακίνησης στους πολίτες, με την χρήση της δημοτικής συγκοινωνίας. Οι γραμμές της δημοτικής συγκοινωνίας είναι οι ακόλουθες:

Πίνακας: Γραμμές δημοτικής συγκοινωνίας<sup>40</sup>

ΟΝΟΜΑΣΙΑ ΓΡΑΜΜΗΣ	ΑΦΕΤΗΡΙΑ ΓΡΑΜΜΗΣ
 Α. Κερατσίνι – Νεκροταφείο (Σχιστού)	Διγενή Ακρίτα (Χαραυγή)
 Β. Δραπετσώνα – Νεκροταφείο (Σχιστού)	Πρώην Δημαρχείο Δραπετσώνας
 Γ. Κερατσίνι – Δραπετσώνα	Γήπεδο Σιταποθηκών (Αγ. Αντώνιος)

### 1.3.9. ΠΟΛΕΟΔΟΜΙΚΟ ΣΧΕΔΙΟ

Το 1922, περίπου 1.3 εκατομμύρια προσφύγων από τη Μικρά Ασία εγκαταστάθηκαν στην Ελλάδα, μεταμορφώνοντας ραγδαία τους οικισμούς αλλά και την ανθρώπινη γεωγραφία<sup>41</sup>. Το Κερατσίνι και η Δραπετσώνα επηρεάστηκαν από την άφιξη των προσφύγων. Οι πρόσφυγες εγκαταστάθηκαν σε ελεύθερους χώρους σε μικρή απόσταση από την ακτογραμμή, κατά μήκος της οποίας λειτουργούσαν ήδη βιομηχανικές

<sup>40</sup> Πηγή στοιχείων: Διεύθυνση Τεχνικών Υπηρεσιών

<sup>41</sup> Leontidou, L (1990), *The Mediterranean City in Transition: Social Change and Urban Development*, Cambridge University Press, Cambridge, σελ. 70-71.

μονάδες. Η συνύπαρξη των προσφυγικών συνοικισμών και των βιομηχανικών μονάδων ήταν χαρακτηριστικό γνώρισμα της περιοχής εκείνη την εποχή.

Μεταπολεμικά ακολούθησε το κύμα εσωτερικής μετανάστευσης, κατά τη διάρκεια του οποίου, εντάθηκε η αστικοποίηση. Οι λόγοι που οδήγησαν τους κατοίκους από την επαρχία στις αστικές περιοχές περιλάμβαναν τη βελτίωση των συνθηκών διαβίωσής τους, καθώς έτσι θα εξασφάλιζαν καλύτερο εισόδημα από ότι στις αγροτικές περιοχές, ενώ παράλληλα θα είχαν πρόσβαση σε καλύτερες υπηρεσίες υγείας, κοινωνικές, εκπαίδευσης κ.α.

Σταδιακά η περιοχή μεταξύ της ακτογραμμής και του όρους Αιγάλεω, αστικοποιήθηκε, με επακόλουθη πύκνωση της δόμησης. Με εξαίρεση τα προγράμματα για τη στεγαστική αποκατάσταση των προσφύγων, η κατασκευή κατοικίας βασίστηκε στην ιδιωτική πρωτοβουλία και χαρακτηρίστηκε από τη μικρή ιδιοκτησία, την αυθαίρετη δόμηση και μεταγενέστερα από την καθ' ύψος προσθήκη και το σύστημα αντιπαροχής.

Παρά τη θεσμοθέτηση το 1923 διατάξεων για τη ρύθμιση των πόλεων, καθώς και πλήθος άλλων νόμων που ακολούθησαν στη συνέχεια, δεν υπήρξε διαχρονικά αποτελεσματικό πλαίσιο για τη ρύθμιση και οργάνωση του χώρου συνολικά από την Πολιτεία<sup>42</sup>.

Τα τελευταία χρόνια έχει διαμορφωθεί ένα νέο πλαίσιο χωρικού σχεδιασμού. Σύμφωνα με το Ν. 4447/2016, όπως τροποποιήθηκε και ισχύει, ο χωρικός σχεδιασμός ασκείται σε εθνικό, περιφερειακό και τοπικό επίπεδο και διακρίνεται ανάλογα με τον χαρακτήρα του σε χωροταξικό ή πολεοδομικό<sup>43</sup>.

Ο πολεοδομικός σχεδιασμός εκπονείται σε τοπικό επίπεδο, με τη μορφή κανόνων και όρων για τη χρήση, τη δόμηση και την εν γένει εκμετάλλευση του εδάφους στον αστικό χώρο και την ύπαιθρο και είναι κυρίως ρυθμιστικού χαρακτήρα (local planning).

**Πίνακας: Πλαίσιο χωροταξικού σχεδιασμού (στρατηγικού χαρακτήρα)<sup>44</sup>**

	ΕΙΔΟΣ ΑΠΟΦΑΣΗΣ	ΘΕΜΑ	Φ.Ε.Κ.
1	Έγκριση Ολομέλειας της Βουλής Αρ.6877/4872/2008	Έγκριση Γενικού Πλαισίου Χωροταξικού Σχεδιασμού και Αειφόρου Ανάπτυξης (επέχει θέση Εθνικής Χωρικής Στρατηγικής)	128/τ. Α΄/03.07.2008
2	Νόμος 4277/2014	Νέο Ρυθμιστικό Σχέδιο Αθήνας – Αττικής και άλλες διατάξεις	156/τ. Α΄ /01.08.2014
3	Νόμος 4342/2015	Συγκεκριμένα το άρθρο 28 Ρυθμίσεις για το Δήμο Κερατσινίου – Δραπετσώνας	143/τ. Α΄ /09.11.2015

Ο Δήμος λειτουργεί με βάση το εργαλείο των Γενικών Πολεοδομικών Σχεδίων, τα οποία θέτουν κανόνες για την πολεοδομική οργάνωση του, τις χρήσεις γης, τους όρους δόμησης, τον καθορισμό ειδικών ζωνών και

<sup>42</sup> βλ. Νομοθετικό Διάταγμα 17/16.08.1923 «Περί σχεδίων πόλεων, κωμών και συνοικισμών του κράτους και οικοδομής αυτών» (ΦΕΚ 228/τ. Α΄/16.08.1923) και ιστότοπο Υπουργείου Περιβάλλοντος και Ενέργειας <https://ypen.gov.gr/chorikos-schediasmos/poleodomia/> (προσπελάστηκε στις 27.04.2021).

<sup>43</sup> βλ. Ν. 4447/2016 «Χωρικός σχεδιασμός - Βιώσιμη ανάπτυξη και άλλες διατάξεις» (ΦΕΚ 142/τ. Α΄ /28.06.2014), Ν. 4685/2020 «Εκσυγχρονισμός περιβαλλοντικής νομοθεσίας, ενσωμάτωση στην ελληνική νομοθεσία των Οδηγιών 2018/844 και 2019/692 του Ευρωπαϊκού Κοινοβουλίου και του Συμβουλίου και του Συμβουλίου και λοιπές διατάξεις» (ΦΕΚ 92/τ. Α΄ /07.05.2020) και Ν. 4759/2020 «Εκσυγχρονισμός της Χωροταξικής και Πολεοδομικής Νομοθεσίας και άλλες διατάξεις» (ΦΕΚ 245/τ. Α΄ /09.12.2020).

<sup>44</sup> Πηγή στοιχείων: Εθνικό Τυπογραφείο (ΕΤ)

ζωνών προστασίας και λοιπά μέτρα τοπικού χαρακτήρα. Ο πολεοδομικός σχεδιασμός του Δήμου, πλαισιώνεται από ένα πλήθος πολεοδομικών μελετών και πράξεων εφαρμογής, ρυμοτομικών σχεδίων κ.α.<sup>45</sup>.

**Πίνακας: Πλαίσιο πολεοδομικού σχεδιασμού (τοπικού χαρακτήρα)<sup>46</sup>**

	ΕΙΔΟΣ ΑΠΟΦΑΣΗΣ	ΘΕΜΑ	Φ.Ε.Κ.
1	Υ.Α. 50491/1391/1991 Υπ. ΠΕ.ΧΩ.Δ.Ε.	Έγκριση Γενικού Πολεοδομικού Σχεδίου του Δήμου Κερατσινίου (Ν. Αττικής)	206/τ. Δ΄ /26.04.1991
2	Υ.Α. 51104/1620/1991 Υπ. ΠΕ.ΧΩ.Δ.Ε	Έγκριση Γενικού Πολεοδομικού Σχεδίου του Δήμου Δραπετσώνας (Ν. Αττικής)	207/τ. Δ΄ /30.04.1991
3	Υ.Α.20422/2014 Υπ. Π.Ε.Κ.Α.	Έγκριση τροποποίησης του Γενικού Πολεοδομικού Σχεδίου της Δ.Κ Κερατσινίου Δήμου Κερατσινίου – Δραπετσώνας	142/τ. ΑΑΠ/05.05.2014
4	Πλήθος πολεοδομικών μελετών και πράξεων εφαρμογής, ρυμοτομικών σχεδίων κ.α.		

Στον πίνακα που ακολουθεί καταγράφονται οι χρήσεις γης σύμφωνα με τον ισχύοντα πολεοδομικό σχεδιασμό του Δήμου.

**Πίνακας: Χρήσεις γης<sup>47</sup>**

Πολεοδομικό κέντρο	Γενική κατοικία Α΄ και Β΄
Πολιτισμός – Αθλητισμός Εκπαίδευση – Πρόνοια	Κεντρικές λειτουργίες πόλης
Παραγωγικές δραστηριότητες	ΒΙ.ΠΑ. Ζώνη κινήτρων – Ειδικές χρήσεις
Βιομηχανική περιοχή Δραπετσώνας	Βιομηχανική περιοχή Σχιστού
Νεκροταφείο	Σταθμός μεταφόρτωσης απορριμμάτων
Περιοχές προστασίας	Περιοχές ανάπλασης

Είναι αναγκαία η χωροθέτηση χρήσεων γης στις περιοχές όπου δεν έχουν καθοριστεί, η τροποποίηση χρήσεων γης σε σημεία που παρατηρείται ασυμβατότητα χρήσεων, καθώς και η εκπόνηση νέου ΓΠΣ και για τις δύο δημοτικές ενότητες. Επίσης, έχει διαπιστωθεί η ανάγκη για την αναθεώρηση εγκεκριμένων ρυμοτομικών σχεδίων, για την απάλειψη των αναντιστοιχιών μεταξύ εγκεκριμένων ρυμοτομικών και διαμορφωμένης επί εδάφους κατάστασης.

Οι μεγαλύτερες προσκλήσεις που αντιμετωπίζει ο Δήμος στον τομέα της πολεοδομικού σχεδιασμού έχουν ως ακολούθως:

1. Σύνταξη πολεοδομικών μελετών για χωροθέτηση χρήσεων γης και όρων δόμησης σε όλες τις περιοχές της ανάπλασης.

<sup>45</sup> βλ. Υποδομή γεωχωρικών πληροφοριών Δήμου Κερατσινίου – Δραπετσώνας <https://gis.keratsini-drapetsona.gr/> (προσπελάστηκε στις 22.04.2021). Πρόκειται για μία ιστοσελίδα γεωγραφικών πληροφοριών στην οποία παρουσιάζεται η πολεοδομική πληροφορία του Δήμου σε επίπεδα με την παροχή συνδυασμένων χαρτογραφικών και περιγραφικών πληροφοριών (στοιχεία οικοδομικού τετραγώνου, οδοί, όροι δόμησης, χρήσεις γης, ΦΕΚ ρυμοτομίας κλπ.).

<sup>46</sup> Πηγή στοιχείων: Εθνικό Τυπογραφείο (ΕΤ)

<sup>47</sup> Πηγή στοιχείων: Διεύθυνση Υψηλής Δόμησης

2. Σύνταξη πολεοδομικής μελέτης για χωροθέτηση χρήσεων στο Σχιστό.
3. Εκπόνηση νέου ΓΠΣ με βάση το Ν. 4759/2020 για όλο το Δήμο.
4. Αναθεώρηση εγκεκριμένων ρυμοτομικών σχεδίων.
5. Θεσμοθέτηση ζωνών ΖΕΕ, ΖΕΚ, ΖΕΠ και ΖΑΑ στις περιοχές των προσφυγικών.

### **Πολεοδομικά Χαρακτηριστικά Δ.Κ. Κερατσινίου**

Σύμφωνα με την τροποποίηση του Γενικού Πολεοδομικού Σχεδίου του, το Κερατσίνι αποτελείται από δέκα (10) πολεοδομικές ενότητες. Οι επιτρεπόμενες χρήσεις γης είναι γενική κατοικία και πολεοδομικό κέντρο. Το κτιριακό απόθεμα αποτελείται από παλιές και νέες οικοδομές και γενικά θεωρείται σε καλή κατάσταση. Η περιοχή παρουσιάζει υψηλή συγκέντρωση πληθυσμού.

Σύμφωνα με το Γ.Π.Σ. Κερατσινίου, προτείνεται η θεσμοθέτηση ζωνών κινήτρων και πολεοδομικών μηχανισμών, για λόγους ανάπλασης, για τις περιοχές των προσφυγικών στα Ταμπούρια και τον Άγιο Παντελεήμονα καθώς και για την περιοχή ανατολικά του νεκροταφείου της Ανάστασης.

Ως προς το Νεκροταφείο της Αναστάσεως, το οποίο βρίσκεται εντός της πολεοδομικής ενότητας 10, στο Γ.Π.Σ. Κερατσινίου προτείνεται η κατεύθυνση διασφάλισης του χαρακτήρα του ως χώρο στον οποίο προστατεύεται και ενισχύεται η υπάρχουσα βλάστηση.

### **Πολεοδομικά Χαρακτηριστικά Δ.Κ. Δραπετσώνας**

Σύμφωνα με το Γενικό Πολεοδομικό Σχέδιο της, η Δραπετσώνα αποτελείται από πέντε (5) πολεοδομικές ενότητες. Οι επιτρεπόμενες χρήσεις γης είναι γενική κατοικία με διατήρηση των τοπικών κέντρων.

Και στις δύο Δημοτικές Κοινότητες ο μέσος συντελεστής δόμησης είναι 2,6 και εφαρμόζεται το συνεχές οικοδομικό σύστημα.

#### **1.3.10. ΠΑΡΑΛΙΑΚΟ ΜΕΤΩΠΟ**

Στο άρθρο 28 του Ν. 4342/2015, προβλέπεται οργανωμένη πολεοδομική ανασυγκρότηση – ανάπτυξη, στο παραλιακό μέτωπο του Δήμου, εξακοσίων σαράντα (640) στρεμμάτων, με τη δημιουργία ενός πόλου υπερτοπικής εμβέλειας με χρήσεις: πολιτισμού, εκπαίδευσης, υγείας, αθλητισμού, πρασίνου και αναψυχής.

Στο πλαίσιο αυτό, έμφαση δίνεται στην ενίσχυση χρήσεων, αυτού του χαρακτήρα, άμεσα συνδεδεμένων με τη λειτουργία του αστικού ιστού και στην χωροθέτηση συμπληρωματικών χρήσεων της αναψυχής προς το θαλάσσιο μέτωπο.

Με τη Σύμβαση Παραχώρησης μεταξύ του Ελληνικού Δημοσίου και του ΟΛΠ ΑΕ, που κυρώθηκε με το Ν. 4404/2016, ορισμένοι χώροι και στοιχεία εξαιρέθηκαν από την εν λόγω σύμβαση, προκειμένου να αποδοθούν στις παραλιμένες κοινότητες<sup>48</sup>.

<sup>48</sup> Ν. 4404/2016 «Για την κύρωση της από 24 Ιουνίου 2016 τροποποίησης και κωδικοποίησης σε ενιαίο κείμενο της από 13 Φεβρουαρίου 2002 Σύμβασης Παραχώρησης μεταξύ Ελληνικού Δημοσίου και της Οργανισμός Λιμένος Πειραιώς ΑΕ και άλλες διατάξεις» (ΦΕΚ 126/τ. Α΄ /08.07.2016).

Με το άρθρο 19 αποδόθηκε η περιοχή των Λιπασμάτων, δηλαδή η χερσαία έκταση (περίπου 86.000 τ.μ.) εντός της χερσαίας ζώνης του ΟΛΠ ΑΕ από τον λιμενοβραχίονα Κράκαρη έως τον όρμο της Δραπετσώνας (δεξαμενές καυσίμων), στο Δήμο. Η χρήση της εν λόγω έκτασης ορίζεται ότι ασκείται οριστικά, αποκλειστικά και μόνο από το Δήμο χωρίς δικαίωμα παραχώρησης σε τρίτο φυσικό ή νομικό πρόσωπο.

Οι εξαιρούμενοι χώροι από τη Σύμβαση είναι οι εξής:

- Η χερσαία έκταση 20.000 τ.μ. στην περιοχή «Καστράκι», μεταξύ του σιδηροδρομικού σταθμού του Οργανισμού Σιδηροδρόμων Ελλάδος (Ο.Σ.Ε.), της πεζογέφυρας του Αγίου Δημητρίου και των ορίων του αρχαιολογικού χώρου. Εξαιρείται επίσης, ο αρχαιολογικός χώρος νοτιώς των προαναφερθεισών χερσαίων εκτάσεων.
- Η χερσαία έκταση στο λόφο του Κανθάρου, εμβαδού 16.325 τ.μ., η οποία οριοθετεί την παράκτια έκταση μεταξύ του περιφερειακού δρόμου και της Δραπετσώνας, από τον Σταθμό της Πυροσβεστικής έως το τέλος της οδού Αναλήψεως.
- Όλη η έκταση 1.700 τ.μ. μεταξύ της οδού Ρήγα Φεραίου και του Εθνικού Σταδίου Δραπετσώνας.
- Έκταση 3.300 τ.μ. κοντά στην περιοχή του πρώην Υαλουργείου.
- Υπαίθρια έκταση 3.650 τ.μ. στην τοποθεσία ΝΑΦΘΑ του Κερατσινίου πάνω από την περιφερειακή οδό.
- Υπαίθρια έκταση 12.000 τ.μ. στο λιμανάκι ερασιτεχνών αλιέων, η οποία περιλαμβάνει κτίσματα που καλύπτουν χώρο 1.135 τ.μ. και έχουν ανεγερθεί από το Σύλλογο Ερασιτεχνών Αλιέων Κερατσινίου. Το τμήμα της χερσαίας έκτασης προς τη θάλασσα 2.600 τ.μ. (που εξυπηρετεί τις δραστηριότητες του συστήματος Ro-Ro του Ο.Λ.Π.) εξαιρείται, επίσης, ως προσθήκη στο προαναφερθέν λιμανάκι.

Με το άρθρο 140 του Ν. 4504/2017 ορίζεται ότι η χρήση και εκμετάλλευση των προαναφερόμενων εξαιρούμενων χώρων ασκείται οριστικά, αποκλειστικά και μόνον από το Δήμο<sup>49</sup>.

Με την ΚΥΑ 3113.10-12/28289/18 ορίζεται η χρονική διάρκεια της παραχώρησης σε πενήντα έτη, καθώς και οι λοιποί όροι της παραχώρησης της χρήσης και εκμετάλλευσης<sup>50</sup>.

Με την Σύμβαση Παραχώρησης επίσης, παραχωρείται υπαίθρια έκταση 4.000 τ.μ. στον περιβάλλοντα χώρο της πρώην έκτασης του Οργανισμού Διαχείρισης Δημοσίου Υλικού (Ο.Δ.Δ.Υ.) για να χρησιμοποιηθεί από το Δήμο Κερατσινίου – Δραπετσώνας για την ανέγερση ενός Αστικού Κέντρου Υγείας. Το Κέντρο Υγείας Αστικού Τύπου – Υγειονομείου Κερατσινίου, εντάχθηκε στο Επιχειρησιακό Πρόγραμμα «Αττική 2014-2020» και έχει ήδη τεθεί σε λειτουργία.

Σε συνέχεια των ανωτέρω, ακολούθησε η απόφαση 77/2019 Δημοτικού Συμβουλίου του Δήμου, σχετικά με την απαλλοτρίωση της έκτασης των Λιπασμάτων ιδιοκτησίας της Προτύπου Κτηματικής Τουριστικής ΑΕ<sup>51</sup>.

<sup>49</sup> Άρθρο 140 του Ν. 4504/2017 «Ρυθμίσεις Γενικής Γραμματείας Λιμένων, Λιμενικής Πολιτικής και Ναυτιλιακών Επενδύσεων του Υπουργείου Ναυτιλίας και Νησιωτικής Πολιτικής» (ΦΕΚ 184/τ. Α΄ /29.11.2017).

<sup>50</sup> Κ.Υ.Α 3113.10-12/28289/18 «Καθορισμός των όρων της παραχώρησης της χρήσης και εκμετάλλευσης των εξαιρουμένων χώρων, που αναφέρονται στο Μέρος IV του Παραρτήματος 3.5 της Σύμβασης Παραχώρησης μεταξύ Ελληνικού Δημοσίου και της Οργανισμός Λιμένος Πειραιώς ΑΕ που κυρώθηκε με το Ν. 4404/2016 (Α΄126), με αριθμούς 15, 16, 17, 19, 20 και 21 και εμφανίζονται στους Τομείς του Αναλυτικού Τοπογραφικού Διαγράμματος που συνάπτεται στην ίδια Σύμβαση ως Παράρτημα 3.2 αυτής με τους ίδιους ως άνω αριθμούς, οι οποίοι αποδόθηκαν οριστικά δυνάμει των παραγράφων 2, 3 περίπτωση ε, 4 και 5 του άρθρου 140 του Ν. 4504/2017 (Α΄ 184) αποκλειστικά και μόνον στο Δήμο Κερατσινίου – Δραπετσώνας (ΦΕΚ 1603/τ. Β΄ /09.05.2018).

<sup>51</sup> Σύμφωνα με την τεχνική έκθεση της Διεύθυνσης Τεχνικών Υπηρεσιών Δήμου Κερατσινίου – Δραπετσώνας πρόκειται για ιδιοκτησίες επιφάνειας Ε=14.336,49 τ.μ. και Ε=227.740,67 τ.μ.



Το Περιφερειακό Συμβούλιο Αττικής με την απόφαση 133/2019, αποφάσισε την αναγκαστική απαλλοτρίωση χώρου του πρώην εργοστασίου Λιπασμάτων, συνολικής επιφανείας 204.898,39 τ.μ., για την κατασκευή μητροπολιτικού πάρκου πρασίνου<sup>52</sup>. Η προαναφερόμενη διαδικασία είναι σε εξέλιξη, καθώς υπήρξε προσφυγή από την Πρότυπο, η οποία αναμένεται να εξεταστεί από το Συμβούλιο της Επικρατείας.

Οι σημαντικότερες αποφάσεις του Δημοτικού Συμβουλίου που αφορούν στην ανάπτυξη στο παραλιακό μέτωπο είναι οι εξής:

Πίνακας: Αποφάσεις Δημοτικού Συμβουλίου για το παραλιακό μέτωπο<sup>53</sup>

ΑΠΟΦΑΣΗ ΔΗΜΟΤΙΚΟΥ ΣΥΜΒΟΥΛΙΟΥ	ΘΕΜΑ ΑΠΟΦΑΣΗΣ	ΑΡΙΘΜΟΣ ΔΙΑΔΙΚΤΥΑΚΗΣ ΑΝΑΡΤΗΣΗΣ
70/2015	Οι θέσεις της Διοίκησης για την ανάπλαση των 640 στρ. της πρώην βιομηχανικής ζώνης Δραπετσώνας (περιλαμβάνει αιτιολογική έκθεση της τροποποίησης του άρθρου 14 του παραρτήματος IV του Ν.4277/2014).	6ΕΠ7ΩΕΣ-ZX8
168/2017	Έγκριση κατασκευών σε κοινόχρηστο χώρο των Λιπασμάτων σύμφωνα με το άρθρο 20 του ΝΟΚ.	7ΦΤΩΩΕΣ-ΟΝΚ
325/2017	Ψήφισμα για τη νέα αδειοδότηση της Oil One, καθώς και την απομάκρυνση των ρυπογόνων εργοστασίων της Δραπετσώνας (ανάκληση της ΥΑ ΔΥδρογ/Ε/Φ.8/177752 κ.λπ.).	Ω01ΓΩΕΣ-ZΨΗ
55/2018	Συζήτηση και λήψη απόφασης για την ένταξη εγκαταστάσεων στους κοινόχρηστους χώρους της περιοχής Λιπασμάτων.	ΨΓ9ΜΩΕΣ-ΔΞΚ
108/2018	Θέσεις Δημοτικού Συμβουλίου Κερατσινίου – Δραπετσώνας σχετικά με το master plan της ΟΛΠ ΑΕ.	Ψ5Ε2ΩΕΣ-Ν51
77/2019	Λήψη Απόφασης απαλλοτρίωσης της έκτασης των Λιπασμάτων ιδιοκτησίας Πρότυπος Κτηματική Τουριστική ΑΕ (περιλαμβάνει τεχνική έκθεση για απαλλοτρίωση).	62ΜΑΩΕΣ-ΥΦΘ
315/2019	Συζήτηση και λήψη Απόφασης για το master plan της Cocso	614ΛΩΕΣ-3ΛΑ
108/2020 και 110/2020	Έγκριση της πρότασης τροπολογίας από το Δημοτικό Συμβούλιο του Δήμου Κερατσινίου-Δραπετσώνας, για την άμεση μετεγκατάσταση των βιομηχανικών δραστηριοτήτων από τον οικιστικό ιστό της πόλης (περιλαμβάνει αιτιολογική έκθεση τροποποίησης άρθρου 7 του Ν. 3325/2005).	6ΘΟΥΩΕΣ-2Ι5 και 6Α41ΩΕΣ-8ΘΗ

Οι κυριότερες δραστηριότητες κατά μήκος της ακτογραμμής, όπως έχει διαμορφωθεί, μετά από τις εξελίξεις των τελευταίων ετών, είναι οι ακόλουθες:

**α. Χερσαίες εγκαταστάσεις Οργανισμού Λιμένος Πειραιά (ΟΛΠ ΑΕ):** Πρόκειται για τους στεγασμένους αποθηκευτικούς χώρους διακίνησης συμβατικού φορτίου που βρίσκονται στο Σχιστό (conventional cargo), τις εγκαταστάσεις διαμετακόμισης αυτοκινήτων που βρίσκονται νοτιοδυτικά της λεωφόρου Δημοκρατίας (car terminal) και τους χώρους ναυπηγοεπισκευαστικών εργασιών στον προβλήτα Ηρακλέους και στο μώλο Δραπετσώνας. Οι εν λόγω εγκαταστάσεις βρίσκονται σε άμεση γειτνίαση με τις προβλήτες του σταθμού

<sup>52</sup> Απόφαση Περιφερειακού Συμβουλίου Αττικής 133/2019 «Αναγκαστική απαλλοτρίωση χώρου του πρώην εργοστασίου λιπασμάτων στην περιοχή Λιπάσματα του Δήμου Κερατσινίου – Δραπετσώνας, για την κατασκευή Μητροπολιτικού Πάρκου Πρασίνου» (ΦΕΚ 281/τ. Δ΄ /04.06.2019).

<sup>53</sup> Πηγή στοιχείων: Διεύθυνση Διοικητικών Υπηρεσιών & Τμήμα Δημοτικού Συμβουλίου



εμπορευματοκιβωτίων στη θέση Νέο Ικόνιο στον όμορο Δήμο Περάματος. Αποτελεί υπερτοπική λειτουργία διεθνούς εμβέλειας.

Με την υπ' αριθμ. 108/2018 απόφαση Δημοτικού Συμβουλίου, προτείνεται η υπογειοποίηση των κτιρίων του car terminal, ενώ για το κέντρο logistics προτείνεται να απαλειφθεί από το εν λόγω σχέδιο ανάπτυξης. Επίσης, σε τμήμα του οικοπέδου που τοποθετείται το κέντρο logistics προτείνεται η δημιουργία ενός πάρκου πρασίνου, το οποίο θα γειτνιάζει με το κέντρο υγείας καθώς και η ολοκλήρωση του αντιπλημμυρικού έργου στην περιοχή του car terminal. Επιπροσθέτως, με την υπ' αριθμ. 315/2019, το Δ.Σ. απέρριψε το master plan της Cosco στο σύνολό του.

**β. Κέντρο Υγείας Αστικού Τύπου – Υγειονομείου (Κερασινίου):** Το Κέντρο Υγείας τέθηκε σε λειτουργία τον Ιούλιο 2021.

**γ. Τελωνείο:** Εντός της χερσαίας ζώνης του λιμένα Ηρακλέους, σε χώρο πλησίον του σταθμού διαμετακόμισης αυτοκινήτων, βρίσκεται το τελωνείο.

**δ. Ιχθυόσκαλα:** Βρίσκεται εντός της χερσαίας ζώνης του λιμένα Ηρακλέους. Πρόκειται για χώρο διακίνησης και αποθήκευσης αλιευμάτων. Αποτελεί λειτουργία μητροπολιτικής εμβέλειας.

**ε. Κυλινδρόμυλοι Σαραντόπουλου ΑΕ:** Πρόκειται για βιομηχανική μονάδα άλεσης σιτηρών.

**στ. Μύλοι Λούλη ΑΕ:** Πρόκειται για βιομηχανική μονάδα άλεσης σιτηρών.

**ζ. Ατμοηλεκτρικός Σταθμός Αγίου Γεωργίου (ΔΕΗ):** Έχει αποτελέσει σημαντική αιτία ρύπανσης κατά τη λειτουργία του στο παρελθόν. Δεν υπάρχουν πρόσφατα στοιχεία για τη λειτουργία του. Στην Έκθεση Βιώσιμης Ανάπτυξης 2019 της εταιρείας γίνεται αναφορά στο ιστορικό αρχείο της ΔΕΗ και σε δράσεις προβολής ιστορικού χαρακτήρα που έλαβαν χώρα στον ατμοηλεκτρικό σταθμό Αγίου Γεωργίου<sup>54</sup>.

**η. Λιμανάκι Ερασιτεχνών Αλιέων Κερασινίου – Δραπετσώνας:** Χώρος του οποίου η χρήση και εκμετάλλευση ασκείται οριστικά, αποκλειστικά και μόνον από το Δήμο. Σύμφωνα με την ΚΥΑ 3113.10-12/28289/18 προβλέπεται ότι θα εξακολουθήσει να χρησιμοποιείται αποκλειστικά για τον ελλιμενισμό μικρών λέμβων του Εξωραϊστικού Συλλόγου Ερασιτεχνών Αλιέων Κερασινίου – Δραπετσώνας «Ο Άγιος Νικόλαος».

**θ. ΕΥΔΑΠ – Εγκαταστάσεις προεπεξεργασίας λυμάτων:** Στις εγκαταστάσεις της ΕΥΔΑΠ που βρίσκονται στη θέση Ακροκέραμος, καταλήγει το αποχετευτικό δίκτυο του Λεκανοπεδίου Αττικής. Εκεί γίνεται προεπεξεργασία των αστικών λυμάτων και στη συνέχεια μέσω υποθαλάσσιων αγωγών μεταφέρονται στην Ψυττάλεια, όπου ακολουθεί περαιτέρω επεξεργασία. Η λειτουργία της μονάδας έχει συμβάλει σε σημαντικό βαθμό στην αποκατάσταση του θαλάσσιου περιβάλλοντος από τη ρύπανση που υπήρξε δραματική. Σε περιόδους έντονων βροχοπτώσεων, η θαλάσσια περιοχή πλησίον του Ακροκέραμου επιβαρύνεται από

<sup>54</sup> ΔΕΗ (2019) Έκθεση Βιώσιμης Ανάπτυξης 2019, σελ. 109 και 117-118, διαθέσιμο στο διαδίκτυο <https://www.dei.gr/el/i-dei/etairiki-koinwniki-euthuni/entupa-gia-etairiki-koinwniki-euthuni/sustainable-development-report-2019> (προσπελάστηκε στις 03.06.2021).

ανεπεξέργαστα λύματα, τα οποία καταλήγουν στη θάλασσα λόγω υπερχειλίσεων, συντελώντας σε θαλάσσια ρύπανση.

#### **ι. Εγκαταστάσεις κέντρου παραλαβής, αποθήκευσης και διανομής τσιμέντου ΑΓΕΤ Ηρακλής – Lafarge:**

Πρόκειται για μονάδα συσκευασίας και μεταφόρτωσης τσιμέντου. Παλαιότερα λειτουργούσε ως μονάδα παραγωγής τσιμέντου. Η λειτουργία του κέντρου προκαλεί εκπομπές αέριων ρύπων στην περιοχή. Με τις υπ' αριθ. 325/2017 και 110/2020 αποφάσεις Δημοτικού Συμβουλίου, επιδιώκεται η άμεση μετεγκατάσταση των οχλουσών βιομηχανικών εγκαταστάσεων από τον οικιστικό ιστό της πόλης.

**ια. Εγκαταστάσεις Oil One:** Πρόκειται για εγκαταστάσεις επεξεργασίας πετρελαιοειδών και συγκεκριμένα θαλάσσιου έρματος. Βρίσκεται στην ευρύτερη περιοχή των Λιπασμάτων. Η εν λόγω βιομηχανική εγκατάσταση ήταν ανενεργή επί σειρά ετών. Η επαναλειτουργία της τα τελευταία χρόνια εκτιμάται ότι ήταν αποτέλεσμα προϋσχύουσας πρόβλεψης στο Νέο Ρυθμιστικό Σχέδιο Αθήνας – Αττικής, όπου η περιοχή των Λιπασμάτων καθορίζονταν ως «Λιμενοβιομηχανική Ζώνη Δραπετσώνας – Κερατσινίου» επιτρέποντας χρήσεις βιομηχανίας<sup>55</sup>.

**ιβ. Χώρος Λιπασμάτων:** Πρόκειται για πρώην βιομηχανική έκταση, εγκαταλελειμμένη επί σειρά ετών, σε συνέχεια της Ηετιώνειας Ακτής<sup>56</sup>. Εντός αυτής της έκτασης βρίσκεται τμήμα του συγκροτήματος του εργοστασίου Λιπασμάτων, το οποίο έχει χαρακτηριστεί νεότερο μνημείο.

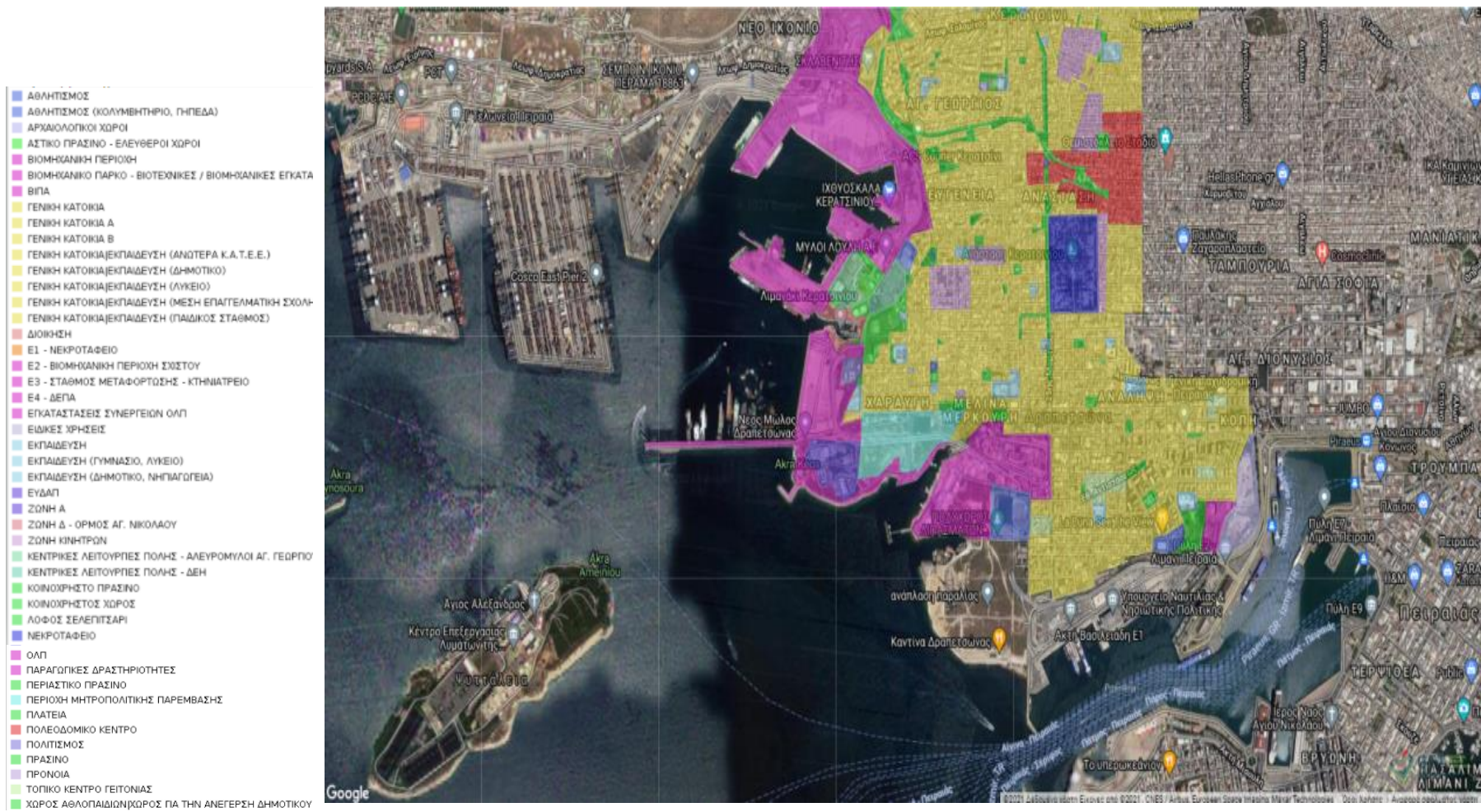
**ιγ. Καστράκι – Πύργος Ηετιώνειας:** Πρόκειται για τον αρχαιολογικό χώρο Καστράκι με το ιστορικά διατηρητέο μνημείο του Πύργου της Ηετιώνειας. Σύμφωνα με το Ρυθμιστικό Σχέδιο Αθήνας – Αττικής προτείνεται η προώθηση προγράμματος προστασίας και διαχείρισης του Αττικού Τοπίου, στο οποίο αναγνωρίζεται ως τοπίο προτεραιότητας η περιοχή του Αγίου Διονυσίου και της Ηετιώνειας Ακτής<sup>57</sup>.

<sup>55</sup> Άρθρο 28 «Ρυθμίσεις για τον Δήμο Κερατσινίου – Δραπετσώνας» του Ν. 4277/2014 «Νέο Ρυθμιστικό Σχέδιο Αθήνας – Αττικής και άλλες διατάξεις» και συγκεκριμένα άρθρο 14 (ΦΕΚ 156/τ. Α΄ /01.08.2014). Έχει τροποποιηθεί με το Ν. 4342/2015 (ΦΕΚ 143/τ. Α΄ /09.11.2015).

<sup>56</sup> Η χωροθέτηση της βιομηχανικής ζώνης στο παραλιακό μέτωπο αρχικά έγινε κατά τη δεκαετία του 1930, πολύ πριν τη διαμόρφωση του αστικού χώρου που ακολούθησε χρονικά. Τα χρόνια που ακολούθησαν η περιοχή αστικοποιήθηκε εντατικά και η βιομηχανία παράκμασε.

<sup>57</sup> Άρθρο 22 «Αττικό Τοπίο» του Ν. 4277/2014 «Νέο Ρυθμιστικό Σχέδιο Αθήνας – Αττικής και άλλες διατάξεις» (ΦΕΚ 156/τ. Α΄ /01.08.2014).

Εικόνα: Χρήσεις γης στο παραλιακό μέτωπο του Δήμου Κερατσινίου - Δραπετσώνας<sup>58</sup>



<sup>58</sup> Πηγή: <https://gis.keratsini-drapetsona.gr/>

### 1.3.11. ΑΡΧΑΙΟΛΟΓΙΚΑ ΜΝΗΜΕΙΑ- ΒΙΟΜΗΧΑΝΙΚΗ ΚΛΗΡΟΝΟΜΙΑ

Στον πίνακα που ακολουθεί παρατίθενται τα ανακηρυχθέντα, με Υπουργικές Αποφάσεις, μνημεία και τοποθεσίες που βρίσκονται στο Δήμο Κερατσινίου – Δραπετσώνας.

Πίνακας: Ανακηρυχθέντα Μνημεία <sup>59</sup>

ΜΝΗΜΕΙΟ/ΤΟΠΟΘΕΣΙΑ	ΤΥΠΟΣ ΚΗΡΥΞΗΣ	ΥΠΟΥΡΓΙΚΗ ΑΠΟΦΑΣΗ	Φ.Ε.Κ.
Λόφος Αγίου Γεωργίου, Κερασίσι	Ιστορικός τόπος/ χρήζων ειδικής προστασίας	Υ.Α.29776/307/1959 & Υ.Α.54511/619/1960	119/τ. Β΄ /02.04.1959 & 221/τ. Β΄ /25.05.1960
Πύργος της Ηεπιώνειας, Καστράκι, Δραπετσώνα	Ιστορικά διατηρητέο μνημείο/αρχαιολογικός χώρος	Υ.Α.21220/1967	527/τ. Β΄/24.08.1967
Όρος Αιγάλεω	Τόπος χρήζων ειδικής προστασίας	Υ.Α.25638/1969	669/τ. Β΄ /30.11.1968 & 236/τ. Β΄ /04.04.1969
Λουτρά Παλατζιάν (αφορά το κεντρικό τμήμα κτιρίου), Κερασίσι	Ιστορικό διατηρητέο μνημείο/ Νεότερο μνημείο	Υ.Α.ΥΠΠΟ/ΔΙΛΑΠ/Γ/ 3243/60871/1993	900/τ. Β΄ /18.11.1993
Τμήμα του Συγκροτήματος Εργοστασίου Λιπασμάτων, Δραπετσώνα	Νεότερο μνημείο	Υ.Α.ΥΠΠΟ/ΔΙΛΑΠ/Γ/ 3025/63938	1417/τ. Β΄ /07.11.2002
Ταινιόδρομος, όρμος Κράκαρη, Δραπετσώνα	Νεότερο μνημείο	Υ.Α. ΥΠΠΟΑ/ΓΔΑΜΤΕ/ΔΠΑΝΣΜ/451141/ 44565/4516	284/τ. ΑΑΠ/11.12.2017
Θαλάσσια περιοχή στους όρμους Αμπελακίων και Σεληνίων Σαλαμίνας καθώς και νήσοι Αγ. Γεωργίου, Ψυττάλειας, Ταλάντης <sup>60</sup>	Αρχαιολογικός χώρος	Υ.Α.ΥΠΠΟ/ΑΡΧ/Α1/ Φ43/47502/2913	1324/τ. Β΄ /11.10.2001

Πέρα από τα ήδη προστατευόμενα μνημεία και τοπία, στο Δήμο υπάρχει ένα πλήθος από τοπόσημα, σημεία αναφοράς στο χώρο και μέρος της ταυτότητας του τόπου. Ενδεικτικά αναφέρονται: ο ναός του Αγίου Φανούριου στη Δραπετσώνα, οι ναοί του Αγίου Γεωργίου και της Παναγίας των Βλαχερνών στο Κερασίσι, ο γραφικός όρμος του Αγίου Νικολάου, ο λόφος Σελεπίτσαρι και οι προσφυγικές κατοικίες.

### 1.3.12. ΦΥΣΙΟΓΝΩΜΙΑ ΑΣΤΙΚΟΥ ΧΩΡΟΥ

Σε γενικές γραμμές, ο αστικός χώρος στο Δήμο Κερατσινίου – Δραπετσώνας, χαρακτηρίζεται από υψηλή πυκνότητα, μίξη παλαιών και νέων κατασκευών, μίξη συμβατών λειτουργιών στις περιοχές γενικής κατοικίας, ποικιλομορφία, ελάχιστους ελεύθερους χώρους και χώρους πρασίνου, επιμήκη οικοδομικά τετράγωνα, μικρή έγγεια ιδιοκτησία και το συνεχές οικοδομικό σύστημα. Στη μεγαλύτερη έκταση του Δήμου ισχύει ο μεγαλύτερος συντελεστής δόμησης (2,60) και αυτό έχει οδηγήσει στη διαμόρφωση ενός αστικού περιβάλλοντος με υψηλή πυκνότητα κατοικιών και υψηλή συγκέντρωση ανθρώπων.

<sup>59</sup> Πηγή στοιχείων: Διεύθυνση Υψηλής Δόμησης & <http://listedmonuments.culture.gr>

<sup>60</sup> Παρότι δεν βρίσκεται εντός του Δήμου Κερατσινίου-Δραπετσώνας, αναφέρεται διότι πρόκειται για γενιανάζουσα θαλάσσια περιοχή.



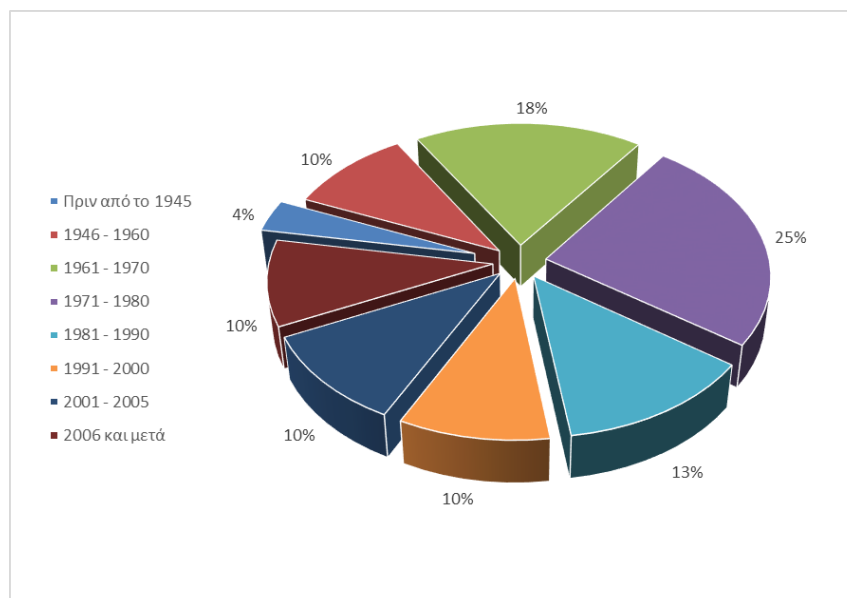
Φυσικό όριο στην ανάπτυξη του οικισμού προς το βορρά, αποτέλεσε το όρος Αιγάλεω, ενώ προς το νότο, φράγμα δημιουργούσαν οι διάφορες λιμενικές και βιομηχανικές δραστηριότητες, κατά μήκος της ακτογραμμής. Εσωτερικά ο αστικός χώρος έχει συνέχεια, με εξαίρεση την περιοχή γύρω από το νεκροταφείο της Ανάστασης, που λόγω της κλίμακας και του περικλειστού χαρακτήρα του, διακόπτεται η συνέχεια στο χώρο. Διαφοροποίηση στον αστικό χώρο, παρουσιάζεται στις γειτονιές των προσφυγικών κατοικιών και στο συγκρότημα των προσφυγικών πολυκατοικιών. Επίσης, ευρύτητα και ελεύθεροι χώροι, συναντώνται στην περιοχή γύρω από τον Άγιο Φανούριο στη Δραπετσώνα.

### Κτιριακό απόθεμα:

Το κτιριακό απόθεμα, χαρακτηρίζεται ηλικιακά από τις προσφυγικές κατοικίες και πολυκατοικίες, τις κατοικίες που ανεγέρθηκαν, κατά το διάστημα της έντονης αστικοποίησης και πιο πρόσφατα, από τις πολυώροφες πολυκατοικίες που ανεγέρθηκαν με το σύστημα της αντιπαροχής. Σύμφωνα με στοιχεία της Ελληνικής Στατιστικής Αρχής, στο Δήμο υπάρχουν 47.125 κανονικές κατοικίες.

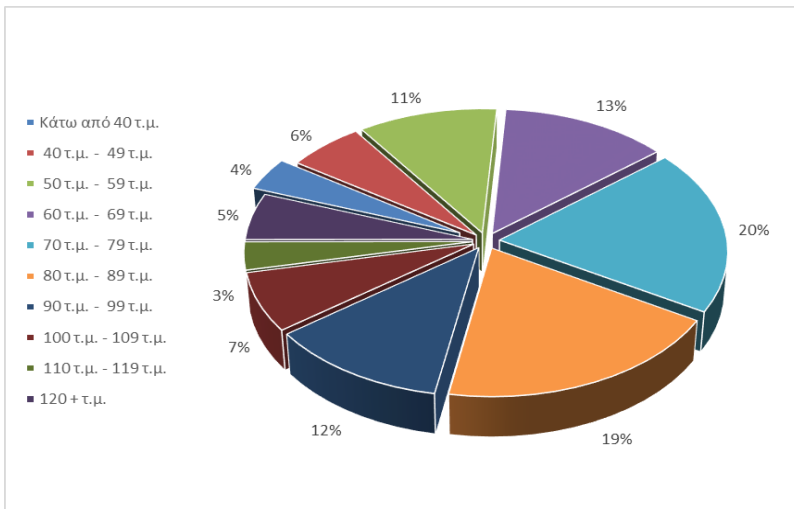
Στα γραφήματα που ακολουθούν παρατίθενται στοιχεία που αφορούν στις κανονικές κατοικίες του Δήμου και συγκεκριμένα στον χρόνο κατασκευής τους, στην επιφάνεια που καταλαμβάνουν, στον τύπο κτιρίων και στην κατάστασή τους (κατοικούμενες ή κενές)<sup>61</sup>.

Γράφημα: Κανονικές κατοικίες κατά περίοδο κατασκευής

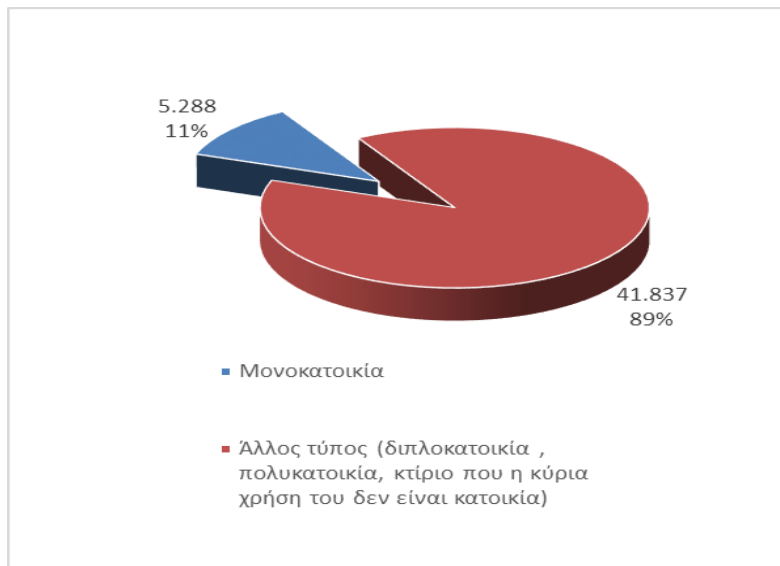


<sup>61</sup> Πηγή στοιχείων: ΕΛΣΤΑΤ, Απογραφή Κατοικιών 2011

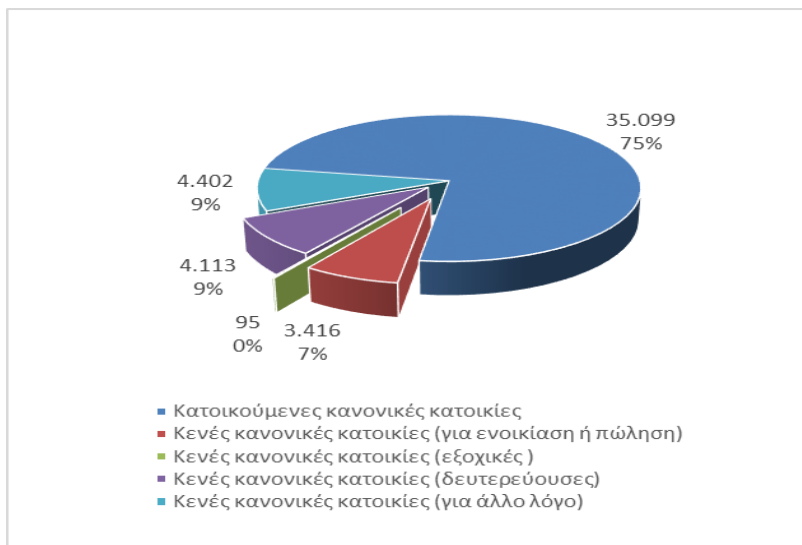
**Γράφημα: Κανονικές κατοικίες κατά επιφάνεια (τ.μ.)**



**Γράφημα: Κανονικές κατοικίες κατά τύπο κτιρίου**



**Γράφημα: Κανονικές κατοικίες κατά κατάσταση κατοικίας**



Από τα παραπάνω γραφήματα, διαπιστώνεται ότι ποσοστό άνω του 75% των κατοικιών, έχει κατασκευαστεί από το 1971 και μετά, ποσοστό άνω του 70% έχει επιφάνεια από 60 τ.μ. έως 109 τ.μ., ποσοστό 11% αφορά μονοκατοικίες και ποσοστό 75% αντιστοιχεί σε κατοικήσιμες κατοικίες.

Τέλος, σημειώνεται ότι σύμφωνα με την πρόσφατη αναπροσαρμογή των αντικειμενικών αξιών ακινήτων του Υπουργείου Οικονομικών, οι αντικειμενικές αξίες στη Δημοτική Κοινότητα Κερατσινίου κυμαίνονται από 950 €/τ.μ. έως 1.250 €/τ.μ. και στη Δημοτική Κοινότητα Δραπετσώνας από 850 €/τ.μ. έως 1.150 €/τ.μ.<sup>62</sup>.

### **1.3.13. ΤΕΧΝΙΚΕΣ ΥΠΟΔΟΜΕΣ ΚΑΙ ΔΙΚΤΥΑ**

#### **Δίκτυο Ύδρευσης**

Το δίκτυο ύδρευσης καλύπτει τις εντός σχεδίου περιοχές του Δήμου, σε μεγάλο τμήμα, του είναι αρκετά παλαιό. Το δίκτυο ύδρευσης ανήκει στην ΕΥΔΑΠ.

#### **Δίκτυο Αποχέτευσης Ακάθαρτων**

Το δίκτυο αποχέτευσης ακαθάρτων (οικιακά λύματα), βρίσκεται γενικά σε καλή κατάσταση, ενώ εκκρεμεί η κατασκευή νέων αγωγών, σε περιοχές οι οποίες εντάχθηκαν πρόσφατα στο σχέδιο πόλεως (άνω Αμφιάλη).

#### **Δίκτυο Αποχέτευσης Ομβρίων Υδάτων**

Ως προς το δίκτυο ομβρίων υδάτων, το υφιστάμενο δίκτυο, πρόκειται να επεκταθεί βάσει σχετικού αντιπλημμυρικού έργου, που έχει δρομολογηθεί από την Περιφέρεια Αττικής. Η επέκταση του δικτύου, αφορά στην κατασκευή αγωγών ομβρίων στις περιοχές της άνω Αμφιάλης και της Ευγένειας, με στόχο την πρόληψη της εμφάνισης πλημμυρικών επεισοδίων, στην περιοχή ευρύτερα της συμβολής των λεωφόρων Δημοκρατίας και Σαλαμίνας. Η εν λόγω περιοχή έχει εμφανίσει πλημμυρικά επεισόδια στο παρελθόν αλλά και πιο πρόσφατα σε περιπτώσεις έντονης βροχόπτωσης.

#### **Δίκτυο Ηλεκτρικής Ενέργειας**

Σε ό,τι αφορά το δίκτυο της ηλεκτρικής ενέργειας δεν υπάρχει πρόβλημα επάρκειας. Ωστόσο, πρόβλημα ενδεχομένως να αποτελεί το εναέριο δίκτυο υψηλής τάσης, το οποίο διέρχεται μέσα από κατοικημένες περιοχές. Το δίκτυο ηλεκτρικής ενέργειας ανήκει στη ΔΕΗ.

#### **Δίκτυο Οδοφωτισμού**

Ο φωτισμός στην πόλη είναι σημαντικός γιατί επιτρέπει την ορατότητα τη νύχτα και δίνει την δυνατότητα στους κατοίκους να χρησιμοποιούν τους δρόμους με ασφάλεια, αφενός σε σχέση με την οδική κυκλοφορία

<sup>62</sup> Απόφαση Υπ. Οικονομικών 57732 ΕΞ2021/18.05.2021 «Αναπροσαρμογή των τιμών εκκίνησης των περιοχών που είναι ενταγμένες στο σύστημα αντικειμενικού προσδιορισμού φορολογητέας αξίας ακινήτων και έναρξη ισχύος των διατάξεων του άρθρου 41 του ν. 1249/1982 και καθορισμός τιμών εκκίνησης και συντελεστών αυξομειώσής τους για τον προσδιορισμό της φορολογητέας αξίας των ακινήτων που βρίσκονται σε λοιπές περιοχές εντός σχεδίου ή ορίων οικισμών κατά το αντικειμενικό σύστημα» (ΦΕΚ 2375/τ. Β' /07.06.2021).

πεζών και οχημάτων, αφετέρου σε σχέση με την εποπτεία και το αίσθημα ασφάλειας των ανθρώπων στο δρόμο<sup>63</sup>.

Το δίκτυο ηλεκτροφωτισμού των οδών και κοινοχρήστων χώρων είναι επαρκώς κατανομημένο στο μεγαλύτερο μέρος του οδικού δικτύου του Δήμου μας. Στη Δημοτική Κοινότητα Κερατσινίου, έχει γίνει αναβάθμιση του δικτύου φωτισμού σχεδόν στο σύνολο του, με την εγκατάσταση νέων φωτιστικών τύπου LED. Στη Δημοτική Κοινότητα Δραπετσώνας, έχει γίνει αναβάθμιση του δικτύου οδοφωτισμού, με την εγκατάσταση λαμπτήρων νατρίου αντικαθιστώντας τους παλαιότερους ενεργοβόρους λαμπτήρες υδραργύρου, στο πλαίσιο έργου χρηματοδοτούμενο από το ΕΣΠΑ με τίτλο «Εξοικονόμηση ενέργειας Δραπετσώνας».

### Οδικό Δίκτυο

Οι βασικοί οδικοί άξονες του Δήμου αποτελούνται από τις Λεωφόρους Γρηγορίου Λαμπράκη, Σαλαμίνας (Πέτρου Ράλλη) και Δημοκρατίας<sup>64</sup>. Σε αυτές παρατηρείται σημαντική κίνηση οχημάτων καθώς συνδέουν το Δήμο με τις περιοχές της Νίκαιας, του Κορυδαλλού, του Περάματος, της Αθήνας και του Πειραιά.

Επιπλέον, η οδός που διέρχεται από το επιβατικό λιμάνι Πειραιά (Ακτή Κονδύλη) στην Δραπετσώνα, στο λιμάνι του Κερατσινίου, στο Σχιστό και μέχρι το Σκαρμαγκά, έχει καταταχθεί με βάση τη λειτουργική της σημασία στο δευτερεύον εθνικό οδικό δίκτυο<sup>65</sup>.

Πέραν αυτών, η κυκλοφορία εντός του Δήμου Κερατσινίου – Δραπετσώνας διεξάγεται μέσω δευτερευουσών αρτηριών, συλλεκτήριων και τοπικών οδών. Ενδεικτικά αναφέρονται οι οδοί Παύλου Φύσσα, Ρήγα Φεραίου, 25ης Μαρτίου, Κωνσταντινουπόλεως, Αναπαύσεως και Εθνικής Αντιστάσεως.

Σχετικά με το οδικό δίκτυο, καθώς η οικιστική περιοχή αναπτύχθηκε πολύ πριν την εξάπλωση της κυκλοφορίας των αυτοκινήτων, δεν υπήρξαν οι κατάλληλες προϋποθέσεις για τη δημιουργία ενός δικτύου ικανού για την εξυπηρέτηση μεγάλου αριθμού αυτοκινήτων.

Σχετικά με το δίκτυο κίνησης πεζών, σημειώνεται ότι σε πολλά σημεία της πόλης υπάρχουν στενά πεζοδρόμια στα οποία συναντώνται εμπόδια αστικού εξοπλισμού (λάμπες φωτισμού, πινακίδες σήμανσης, δέντρα), δυσχεραίνοντας την διέλευση των πεζών και των ατόμων με αυξημένες ανάγκες.

Μερικά από πιο σημαντικά προβλήματα που εντοπίζονται στο οδικό δίκτυο, αποτελούν, η στάθμευση οχημάτων σε σημεία που δεν επιτρέπεται ή εμποδίζεται η ασφαλής διέλευση πεζών και ΑμεΑ, τα εγκαταλελειμμένα οχήματα σε αρκετές οδούς και η υπαίθρια διαφήμιση.

<sup>63</sup> Βλ. Welsh, B & Farrington, D (2008), *Effects of Improved Street Lighting on Crime*, The Campbell Collaboration, Oslo, διαθέσιμο στο διαδίκτυο <https://www.campbellcollaboration.org/better-evidence/effects-of-improved-street-lighting-on-crime.html> (προσπελάστηκε στις 12.05.2021) και <https://www.campbellcollaboration.org/news-and-events/news/improved-street-lighting-can-reduce-crime.html> (προσπελάστηκε στις 12.05.2021). Επίσης, σύμφωνα με την Jacobs (1961), αν και ο φωτισμός από μόνος του δεν είναι αρκετός για να αποτρέψει την εγκληματικότητα και να εξασφαλίσει την ασφάλεια του δρόμου, είναι χρήσιμος γιατί βοηθά τον κοινωνικό έλεγχο καθώς διευκολύνει τους ανθρώπους να επιβλέπουν το δρόμο και να υποστηρίξουν τον πολιτισμό. Jacobs, J (1961), *The death and life of great American cities*, Random House Inc, New York, p. 41-42.

<sup>64</sup> Απόφαση Υπουργού Π.Ε.Χ.Δ.Ε. αριθ.62556/5073 (ΦΕΚ 701/τ. Δ' /13.12.1990).

<sup>65</sup> Cassios, C.A. et al, (1989), όπως αναφέρεται στην Λέκα, Α. (2012), *Περιβαλλοντική αστική βιωσιμότητα σε μεσαία κλίμακα παράκτιες πόλεις: προσέγγιση με περιβαλλοντικούς δείκτες*, Διδακτορική Διατριβή ΕΜΠ, Αθήνα, σελ. 33-34, διαθέσιμη στο διαδίκτυο [www.ekt.gr](http://www.ekt.gr) (προσπελάστηκε στις 01.06.2021).



### 1.3.14. ΠΡΑΣΙΝΟ

Οι χώροι πρασίνου έχουν μεγάλη σημασία στον αστικό χώρο και άμεση επίδραση στην ποιότητα ζωής των κατοίκων της πόλης, με οικολογικά και κοινωνικά οφέλη, ιδιαίτερα σε περιπτώσεις πόλεων με υψηλές πυκνότητες δόμησης<sup>66</sup>. Συγκεκριμένα, οι οργανωμένοι χώροι πρασίνου, με έμφαση σε αυτούς με δενδρώδη βλάστηση, συντελούν στην βελτίωση της ποιότητας του αέρα, απορροφούν τους θορύβους της πόλης, συμβάλλουν στη μείωση της θερμοκρασίας το καλοκαίρι, επιδρούν θετικά στο μικροκλίμα και ενισχύουν την αστική βιοποικιλότητα. Οι χώροι πρασίνου αποτελούν επίσης χώρους περιπάτου, άσκησης και γενικά χώρους αναψυχής για τους ανθρώπους που αφενός βοηθούν στην αντιμετώπιση του στρες, που προκαλεί η ζωή στην πόλη, αφετέρου είναι χώροι, όπου ενθαρρύνεται η κοινωνική συναναστροφή<sup>67</sup>. Τέλος, οι χώροι πρασίνου πέρα από την σημασία τους στη μείωση της περιβαλλοντικής υποβάθμισης και στην φυγή που προσφέρουν από το αστικό περιβάλλον, μπορεί να προσδίδουν αξία και να βελτιώνουν την αισθητική μιας περιοχής και κατά συνέπεια να επιδρούν θετικά στην ελκυστικότητα και επισκεψιμότητα αυτής.

Αν και τα οφέλη των χώρων πρασίνου είναι πολλά, στην πραγματικότητα, ένα από τα μεγαλύτερα προβλήματα που αντιμετωπίζουν οι σύγχρονες πόλεις, είναι η έλλειψη χώρων πρασίνου. Η έλλειψη χώρων πρασίνου και διαδρομών περιπάτου και γενικότερα η πρόσβαση σε χώρους πρασίνου και αναψυχής, έγινε αισθητή κατά το διάστημα της απαγόρευσης μετακινήσεων, λόγω της πανδημίας του κορωνοϊού, ιδιαίτερα σε περιοχές όπως ο Δήμος Κερατσινίου – Δραπετσώνας όπου παρατηρείται υπερδόμηση, υπενθυμίζοντας τις ανισότητες που χαρακτηρίζουν τις περιβαλλοντικά επιβαρημένες, αστικές περιοχές.

Σύμφωνα με στοιχεία από την αρμόδια Υπηρεσία Περιβάλλοντος<sup>68</sup>, μόλις το 3,13 % της συνολικής έκτασης του Δήμου καλύπτεται από πράσινο. Συγκεκριμένα, το συνολικό καταγεγραμμένο εμβαδό των χώρων πρασίνου είναι 0,35 τ.χλμ. σε συνολικό εμβαδό 11,2 τ.χλμ. Στον πίνακα που ακολουθεί παρατίθενται αναλυτικά στοιχεία ανά δημοτική κοινότητα.

**Πίνακας: Επιφάνεια χώρων πρασίνου**

ΔΗΜΟΤΙΚΗ ΚΟΙΝΟΤΗΤΑ	ΣΥΝΟΛΙΚΗ ΕΠΙΦΑΝΕΙΑ (Τ.ΧΛΜ.)	ΧΩΡΟΙ ΠΡΑΣΙΝΟΥ (Τ. ΧΛΜ.)	ΠΟΣΟΣΤΟ
Κερατσίνι	9,5	0,23	2,4%
Δραπετσώνα	1,7	0,12	7,0%
<b>Σύνολο Δήμου</b>	<b>11,2</b>	<b>0,35</b>	<b>3,3%</b>

Οι χώροι πρασίνου στο Δήμο είναι ως επί το πλείστον ανθρωπογενείς και συναντώνται κυρίως σε πάρκα, σε παιδικές χαρές, σε πλατείες, στον περιβάλλοντα χώρο εκκλησιών, σε νησίδες και τρίγωνα πρασίνου και σε δεντροστοιχίες κατά μήκος των οδών. Σημαντικό επίτευγμα των τελευταίων ετών θεωρείται η δενδροφύτευση του χώρου των Λιπασμάτων στη Δραπετσώνα.

<sup>66</sup> Cassios, C.A. et al, (1989), όπως αναφέρεται στην Λέκα, Α. (2012), *Περιβαλλοντική αστική βιωσιμότητα σε μεσαία κλίμακα παράκτιες πόλεις: προσέγγιση με περιβαλλοντικούς δείκτες*, Διδακτορική Διατριβή ΕΜΠ, Αθήνα, σελ. 33-34, διαθέσιμη στο διαδίκτυο [www.ekt.gr](http://www.ekt.gr) (προσπελάστηκε στις 01.06.2021).

<sup>67</sup>βλ. <https://www.eu.kn.eu/news/detail/ec-access-to-green-space-in-european-cities-2009> και [http://en.wikipedia.org/wiki/Urban\\_open\\_space](http://en.wikipedia.org/wiki/Urban_open_space) (προσπελάστηκαν στις 01.06.2021).

<sup>68</sup> Πηγή στοιχείων: Διεύθυνση Περιβάλλοντος και Πρασίνου

### 1.3.15. ΔΡΑΣΕΙΣ ΣΧΕΤΙΚΑ ΜΕ ΤΟ ΠΕΡΙΒΑΛΛΟΝ & ΤΗΝ ΠΟΙΟΤΗΤΑ ΖΩΗΣ

Σημαντικές είναι οι δράσεις που υλοποιούνται με μέριμνα της Υπηρεσίας Περιβάλλοντος και αφορούν σε θέματα περιβάλλοντος. Στους πίνακες που ακολουθούν παρατίθενται πληροφορίες για τις δράσεις ευαισθητοποίησης του κοινού αλλά και για τις θεσμοθετημένες δράσεις που υλοποιούνται στο πλαίσιο εορτασμού παγκόσμιων ημερών που σχετίζονται με το περιβάλλον<sup>69</sup>.

**Πίνακας: Δράσεις ευαισθητοποίησης κατοίκων**

	ΟΝΟΜΑΣΙΑ ΔΡΑΣΗΣ	ΠΕΡΙΓΡΑΦΗ ΔΡΑΣΗΣ
1	Ενημέρωση σχολικών μονάδων και ΚΑΠΗ	Πρόκειται για ειδικά διαμορφωμένο πακέτο εκπαιδευτικού υλικού ανά ηλικιακή ομάδα στόχου, με σκοπό την ανάπτυξη της οικολογικής συνείδησης και της περιβαλλοντικής υπευθυνότητας με εστίαση στην πρόληψη, επαναχρησιμοποίηση, ανακύκλωση και τη χωριστή διαλογή αποβλήτων.
2	Δενδροφυτεύσεις	Υλοποιείται σε συνεργασία με σχολικές μονάδες για συμβολικές δενδροφυτεύσεις σε δημόσιους χώρους πρασίνου.
3	Ενημέρωση για το πρόγραμμα «Διαλογή στην πηγή»	Πρόκειται για δράση με στόχο την προώθηση της λειτουργίας του προγράμματος «Διαλογή στην πηγή» στις σχολικές μονάδες του Δήμου Κερατσινίου – Δραπετσώνας. Ενημερωτικά φυλλάδια διαμοιράστηκαν στους μαθητές για την ενίσχυση της περιβαλλοντικής συνειδητοποίησης και της αειφορικής σκέψης των δημοτών με στόχο την αύξηση της συμμετοχής των νοικοκυριών του Δήμου στο πρόγραμμα διαλογής στην πηγή, καθώς οι μαθητές λειτουργούν ως πολλαπλασιαστές μηνυμάτων.

**Πίνακας: Δράσεις στο πλαίσιο εορτασμού παγκοσμίων ημερών**

	ΟΝΟΜΑΣΙΑ ΔΡΑΣΗΣ	ΠΕΡΙΓΡΑΦΗ ΔΡΑΣΗΣ
1	Παγκόσμια ημέρα περιβάλλοντος	Διοργάνωση περιβαλλοντικού φεστιβάλ στο οποίο συμπεριλαμβάνονται ποικίλες βιωματικές και άλλες δραστηριότητες που προβάλλουν τις περιβαλλοντικά φιλικές συμπεριφορές και γενικότερα τις συμπεριφορές κυκλικής οικονομίας.
2	Ευρωπαϊκή εβδομάδα βιώσιμης ενέργειας	Συμμετοχή στην ευρωπαϊκή εβδομάδα βιώσιμης ενέργειας (EU Sustainable Energy Week- EUSEW).
3	Ευρωπαϊκή εβδομάδα βιώσιμης κινητικότητας	Συμμετοχή στην ευρωπαϊκή εβδομάδα βιώσιμης κινητικότητας.
4	«Η ώρα της γης»	Συμμετοχή στη συμβολική δράση «Η ώρα της γης».
5	Ευρωπαϊκή εβδομάδα μηδενικών αποβλήτων	Συμμετοχή στην ευρωπαϊκή εβδομάδα μηδενικών αποβλήτων (Zero Waste Week) με ποικίλες εκδηλώσεις που προάγουν την πρόληψη δημιουργίας αποβλήτων και τον περιορισμό της σπατάλης των φυσικών πόρων.
6	«Let's do it world»	Συμμετοχή στην παγκόσμια εξόρμηση εθελοντικού καθαρισμού, στο πλαίσιο της καθιερωμένης ετήσιας εθελοντικής προσπάθειας «let's do it world» που έχει στόχο την ευαισθητοποίηση για την προστασία του περιβάλλοντος και την ανάδειξη του εθελοντισμού.
7	Παγκόσμια ημέρα πολιτικής προστασίας	Συμμετοχή στην παγκόσμια ημέρα πολιτικής προστασίας με δράσεις ενημερωτικού χαρακτήρα (ημερίδες επιμορφωτικά σεμινάρια, ασκήσεις, διανομή ενημερωτικού υλικού κ.α.) στο πλαίσιο της μείωσης της τρωτότητας της τοπικής κοινωνίας.
8	Διεθνής ημέρα για τη μείωση των επιπτώσεων από φυσικές καταστροφές	Συμμετοχή στην διεθνή ημέρα για τη μείωση των επιπτώσεων από φυσικές καταστροφές με ανοικτές δράσεις προς όλους τους δημότες που προάγουν την δημιουργία και την ενίσχυση της συμπεριφοράς λήψης μέτρων πρόληψης, προστασίας και προετοιμασίας απέναντι σε φυσικές και ανθρωπογενείς καταστροφές.

<sup>69</sup> Πηγή στοιχείων: Διεύθυνση Περιβάλλοντος και Πρασίνου

### 1.3.16. ΑΞΙΟΛΟΓΗΣΗ ΤΗΣ ΥΦΙΣΤΑΜΕΝΗΣ ΚΑΤΑΣΤΑΣΗΣ

SWOT ANALYSIS	
Περιβάλλον και Ποιότητα Ζωής	
ΔΥΝΑΤΟΤΗΤΕΣ	ΠΡΟΒΛΗΜΑΤΑ & ΑΝΑΓΚΕΣ
<ul style="list-style-type: none"> <li>• Οι γειτονιές με κοινωνικότητα και γενικά το με ζωτικότητα αστικό περιβάλλον.</li> <li>• Μίξη συμβατών λειτουργιών – δραστηριοτήτων στις περιοχές γενικής κατοικίας.</li> <li>• Κτιριακό απόθεμα από παλαιές και νέες κατασκευές σε γενικά καλή κατάσταση και σε προσπτή αξία.</li> <li>• Νέες κοινωνικές υποδομές (Κέντρο Υγείας Αστικού τύπου και Καλλιτεχνικό Γυμνάσιο).</li> <li>• Η ρύθμιση του νόμου 4342/2015 για οργανωμένη πολεοδομική ανάπτυξη στο παραλιακό μέτωπο (Λιπάσματα).</li> <li>• Η παραχώρηση του χώρου των Λιπασμάτων στο Δήμο Κερατσινίου – Δραπετσώνας και η εξαίρεση χώρων από τη σύμβαση παραχώρησης του Ν.4404/2016.</li> <li>• Η προστασία του όρους Αιγάλεω και η ενίσχυση της βλάστησης βάσει του άρθρου 18 του Ν. 4277/2014 (Ρυθμιστικό Σχέδιο Αθήνας – Αττικής).</li> </ul>	<ul style="list-style-type: none"> <li>• Υπερδόμηση.</li> <li>• Έλλειψη χώρων πρασίνου και αναψυχής – Έλλειψη χώρων ασφαλών διαδρομών περιπάτου.</li> <li>• Υψηλή συγκέντρωση λειτουργιών και δραστηριοτήτων στην περιοχή που επιβαρύνουν το περιβάλλον και την ποιότητα ζωής των κατοίκων.</li> <li>• Ασυμβατότητα – σύγκρουση χρήσεων γης στο παραλιακό μέτωπο (βιομηχανίες δίπλα στο χώρο που σχεδιάζεται οργανωμένη πολεοδομική ανάπτυξη στα Λιπάσματα).</li> <li>• Ανεπαρκής χώρος για την υποδοχή αποβλήτων διακριτών ρευμάτων για την εφαρμογή του προγράμματος διαλογής στην πηγή.</li> <li>• Μη ορθή διαχείριση των απορριμμάτων και της ανακύκλωσης από ποσοστό κατοίκων.</li> </ul>
ΕΥΚΑΙΡΙΕΣ	ΠΕΡΙΟΡΙΣΜΟΙ
<ul style="list-style-type: none"> <li>• Νέο πλαίσιο χωροταξικού και πολεοδομικού σχεδιασμού (Ν 4447/2016 και 4759/2020) – Εκπόνηση πολεοδομικών μελετών – Διευθέτηση χρήσεων γης.</li> <li>• Η δημιουργία ενός ελκυστικού χώρου δίπλα στη θάλασσα στον οποίο θα μπορούν να βρουν διέξοδο οι κάτοικοι της ευρύτερης περιοχής (Λιπάσματα).</li> <li>• Η ανάδειξη της πολιτιστικής κληρονομιάς καθώς και η προστασία και αναβάθμιση του δημόσιου χώρου γενικότερα.</li> <li>• Οι ζώνες προστασίας βάσει ΓΠΣ και η ανάδειξή τους.</li> <li>• Η βελτίωση των βιοκλιματικών συνθηκών που θα οδηγήσει σε μειωμένες ενεργειακές ανάγκες – Η προσαρμογή στην κλιματική αλλαγή.</li> <li>• Η αναζήτηση ευρωπαϊκών και εθνικών πόρων και άλλων χρηματοδοτικών εργαλείων και η συμμετοχή σε σχετικά προγράμματα (πχ. ΕΣΠΑ, Αντώνης Τρίτσης, Φιλόδημος, Πράσινο Ταμείο).</li> <li>• Η συνεργασία με όμορους και μη Δήμους για τη βελτιστοποίηση των παρεχόμενων υπηρεσιών στους κατοίκους (Διαδημοτικές Συνεργασίες).</li> <li>• Η ενημέρωση και ευαισθητοποίηση των κατοίκων σχετικά με θέματα περιβάλλοντος, πολιτικής προστασίας και ποιότητας ζωής.</li> </ul>	<ul style="list-style-type: none"> <li>• Η ρύπανση του περιβάλλοντος, ιδίως από πτητικές οργανικές ενώσεις και από επικίνδυνους για την ανθρώπινη υγεία αέριους ρύπους (ενώσεις ΒΤΕΧ).</li> <li>• Οι ρυπαίνουσες βιομηχανίες, οι οποίες λειτουργούν σε εγγύτητα με τον οικιστικό ιστό.</li> <li>• Οι κίνδυνοι ως προς την ασφάλεια των κατοίκων σε περίπτωση τεχνολογικού – βιομηχανικού ατυχήματος που μπορεί να οφείλεται σε ανεξέλεγκτες εξελίξεις κατά τη λειτουργία εγκαταστάσεων που διαχειρίζονται επικίνδυνες ουσίες (Oil One).</li> <li>• Η περαιτέρω υποβάθμιση του περιβάλλοντος που θα προκαλέσει περαιτέρω υποβάθμιση της ποιότητα ζωής των κατοίκων.</li> <li>• Η κλιματική αλλαγή και οι επιπτώσεις της (πλημμύρες, καύσωνες, δασικές πυρκαγιές, ακραία καιρικά φαινόμενα κλπ.).</li> <li>• Η υγειονομική κρίση λόγω της πανδημίας του νέου κορωνοϊού.</li> <li>• Το σχέδιο ανάπτυξης της ΟΛΠ ΑΕ.</li> <li>• Οι ενέργειες «χωροθέτησης» και ρύθμισης χρήσεων γης από το Δήμο Πειραιά επί των διοικητικών ορίων του Δήμου Κερατσινίου – Δραπετσώνας (ΣΜΑ, νεκροταφείο).</li> <li>• Η μη εφαρμογή πολιτικών διαβούλευσης κατά το σχεδιασμό χρήσεων γης ή λοιπών σχεδίων ανάπτυξης.</li> </ul>

#### 1.4. ΚΟΙΝΩΝΙΚΗ ΠΟΛΙΤΙΚΗ, ΥΓΕΙΑ, ΠΑΙΔΕΙΑ, ΠΟΛΙΤΙΣΜΟΣ & ΑΘΛΗΤΙΣΜΟΣ

Με τις νομοθετικές ρυθμίσεις του άρθρου 94 του Ν. 3852/2010 (Σχέδιο Καλλικράτης) το οποίο διευρύνει τις διατάξεις του άρθρου 75 παρ.1 τομ. ε΄ Κοινωνική Προστασία και Κοινωνική Αλληλεγγύη του Κώδικα Δήμων και Κοινοτήτων, προστέθηκαν νέες αρμοδιότητες των Δήμων, στον τομέα της Κοινωνικής Προστασίας & Αλληλεγγύης με την α) Μεταφορά αρμοδιοτήτων κυρίως προνοιακού χαρακτήρα β) Υλοποίηση προγραμμάτων κοινωνικού χαρακτήρα που θα ανταποκρίνονταν στα αιτήματα των ευπαθών κοινωνικά ομάδων και στην ένταξη/επανεένταξη τους στην οικονομική και κοινωνική ζωή, συμβάλλοντας ουσιαστικά στην ανάπτυξη και αναβάθμιση της ποιότητας ζωής. Ενώ όμως, οι αρμοδιότητες των ΟΤΑ στον τομέα της Κοινωνικής Προστασίας αυξήθηκαν σημαντικά, δεν υπήρξε αντίστοιχη οικονομική ενίσχυση στους Δήμους, ώστε να ανταποκριθούν αποτελεσματικά στα διογκούμενα κύματα ανεργίας και φτώχειας, που ταλανίζουν τις τοπικές κοινωνίες, μετά από μία δεκαετία σκληρής δημοσιονομικής πολιτικής, η οποία είχε σαν αποτέλεσμα την φτωχοποίηση, μεγάλων τμημάτων πληθυσμού.

Από το Υπουργείο Εργασίας, Κοινωνικής Ασφάλισης και Πρόνοιας εκπονήθηκε το «Εθνικό Στρατηγικό πλαίσιο για την Κοινωνική ένταξη». Οι πυλώνες που οριοθετούν τις βασικές προτεραιότητες των πολιτικών κοινωνικής ένταξης της περιόδου 2015-2020 είναι οι εξής:

- Πυλώνας 1 «Καταπολέμηση της φτώχειας»
- Πυλώνας 2 «Πρόσβαση σε υπηρεσίες»
- Πυλώνας 3 «Αγορά εργασίας χωρίς αποκλεισμούς»

Οι «Επιχειρησιακοί Άξονες» της Εθνικής Στρατηγικής Κοινωνικής Ένταξης στόχευαν στην:

- (α) Καταπολέμηση της ακραίας φτώχειας
- (β) Πρόληψη και καταπολέμηση του αποκλεισμού των παιδιών
- (γ) Προώθηση της ένταξης των ευπαθών ομάδων
- (δ) Καλή διακυβέρνηση των πολιτικών ένταξης

Σύμφωνα με την έκθεση της ΕΛΣΤΑΤ «Έρευνα εισοδήματος και συνθηκών διαβίωσης νοικοκυριών» έτους 2019 <sup>70</sup> (περίοδος αναφοράς εισοδήματος 2018) το 17,9% του συνολικού πληθυσμού της χώρας ήταν σε κίνδυνο φτώχειας. Τα νοικοκυριά που βρίσκονταν σε κίνδυνο φτώχειας, εκτιμώνται σε 698.454 σε σύνολο 4.123.242 νοικοκυριών και τα μέλη τους σε 1.881.600, στο σύνολο των 10.534.857 ατόμων του πληθυσμού. Ο κίνδυνος φτώχειας για παιδιά ηλικίας 0-17 ετών (παιδική φτώχεια) ανέρχεται σε 21,1% ενώ για τις ομάδες ηλικιών 18-64 ετών και 65 ετών και άνω ανέρχεται σε 18,9% και 12,2%, αντίστοιχα.

(Ως κίνδυνος φτώχειας μετά τις κοινωνικές μεταβιβάσεις ορίζεται το ποσοστό των ατόμων που ζουν σε νοικοκυριά, των οποίων το συνολικό ισοδύναμο διαθέσιμο εισόδημα είναι χαμηλότερο του 60% του εθνικού διάμεσου ισοδύναμου διαθέσιμου εισοδήματος).

<sup>70</sup> Πηγή στοιχείων: Δελτίο τύπου ΕΛΣΤΑΤ 19.6.2020

Αν και προσδιορίσθηκε η Εθνική Στρατηγική, για την καταπολέμηση της φτώχειας και του κοινωνικού αποκλεισμού, η πολιτεία ωστόσο, δεν συνδράμει ανάλογα στην λειτουργία των Κοινωνικών Δομών της Τοπικής Αυτοδιοίκησης, αφού δεν διασφαλίζει την μονιμότητα της λειτουργίας τους και του εργαζόμενου σε αυτές προσωπικού διατηρώντας την αβεβαιότητα και την ανασφάλεια, αν και έχει διαπιστωθεί η σημαντική συμβολή και αποτελεσματικότητα τους στην τοπική κοινωνία.

Η επιδημία του κορωνοϊού που ενέσκηψε τον Μάρτιο του 2020, αν και είναι νωρίς για να αποτυπωθούν στατιστικά τα μεγέθη, θα επιδεινώσει, τα ήδη σοβαρά προβλήματα της ελληνικής οικονομίας και θα θέσει εκτός αγοράς εργασίας χιλιάδες εργαζόμενους, ενώ χιλιάδες μικρομεσαίες επιχειρήσεις θα οδηγηθούν στον μαρασμό και την κατάρρευση.

Στις δύσκολες αυτές συνθήκες, ο Δήμος, έχει αναπτύξει ένα δίκτυο Κοινωνικών Δομών (Κοινωνικό Παντοπωλείο, Κοινωνικό Φαρμακείο, Παροχή Συσσιτίου, Συμβουλευτικό Κέντρο Γυναικών, Κέντρα Κοινότητας (Κεντρική Δομή & Παράρτημα ΡΟΜΑ,) προκειμένου να ανταποκριθεί στις ανάγκες ευπαθών ομάδων πληθυσμού (άνθρωποι που διαβιούν στο όριο ή και κάτω από το όριο της φτώχειας, άστεγοι, μονογονεϊκές οικογένειες ΑμεΑ κλπ.

Η Διεύθυνση Κοινωνικής Προστασίας και Αλληλεγγύης, είναι αρμόδια, για τον σχεδιασμό και την εφαρμογή της Κοινωνικής Πολιτικής και την εύρυθμη λειτουργία των κοινωνικών δομών του Δήμου (Παιδικοί Σταθμοί, Κ.Α.Π.Η). Παρέχει υπηρεσίες συμβουλευτικής στήριξης, προνοιακής πολιτικής καθώς και της προστασίας και προαγωγής της δημόσιας υγείας. Μεριμνά για όλα τα κοινωνικά προβλήματα των δημοτών ανεξαρτήτως ηλικίας. Είναι αρμόδια για τις πολιτικές ισότητας των φύλων. Η παρατεταμένη οικονομική κρίση, ανέδειξε την σημαίνουσα συμβολή των Κοινωνικών Υπηρεσιών του Δήμου, στην αντιμετώπιση των δυσχερειών ευάλωτων τμημάτων του πληθυσμού και τον ενεργό ρόλο τους στα τοπικά δρώμενα.

#### **1.4.1. ΔΟΜΕΣ ΥΓΕΙΑΣ - ΠΡΟΝΟΙΑΣ**

Οι υπάρχουσες δομές υγείας στον Δήμο, είναι οι εξής ανά Δημοτική Κοινότητα:

##### **► Κερατσίνι:**

1. Τοπικό Ιατρείο Αμφιάλης: Γ. Λαμπράκη 670,Κερατσίνι
2. Τοπικό Ιατρείο Κερατσινίου: Σολωμονίδου 7,Κερατσίνι
3. 1<sup>η</sup> ΤΟΜΥ Κερατσινίου- Δραπετσώνας: Τραπεζούντος 37,Κερατσίνι
4. 2<sup>η</sup> ΤΟΜΥ Κερατσινίου –Δραπετσώνας: Περραιβού και Τερψιχόρης, Κερατσίνι
5. Κέντρο Ψυχικής Υγείας: Γ. Λαμπράκη 331,Κερατσίνι (Παράρτημα του Ψ.Ν.Α «Δρομοκαΐτειο»
6. Κέντρο Υγείας Αστικού Τύπου – Υγειονομίου (Κερατσινίου): Λ. Δημοκρατίας & Ναυάρχου Μπήτυ.

##### Κέντρο Υγείας Αστικού Τύπου - Υγειονομίου (Κερατσινίου):

Η δημιουργία Κέντρου Υγείας, στην περιοχή του Κερατσινίου, ήταν επιδίωξη προηγούμενων δημοτικών αρχών (Δ. Σαράφογλου, Φ. Μελά) από εικοσαετίας. Οι όποιες προσπάθειες, δεν ευοδώθηκαν και το έργο

δεν προχώρησε. Επί της νυν Δημοτικής αρχής το έργο εντάχθηκε, στο Επιχειρησιακό Πρόγραμμα «Αττική 2014-2020» προϋπολογισμού 5.000.000,00€. Το Κέντρο Υγείας αναγέρθηκε σε χώρο έκτασης 3.967,50 τ.μ. εντός χερσαίας ζώνης Λιμένα Πειραιά οποίος καθορίστηκε για τον σκοπό αυτό, σύμφωνα με την ΚΥΑ 8322/3.3.2009 Υπουργών Οικονομίας & Οικονομικών, Υγείας & Κοινωνικής Αλληλεγγύης και Εμπορικής Ναυτιλίας, Αιγαίου και Νησιωτικής Πολιτικής. Το Κέντρο Υγείας, ολοκληρώθηκε σε χρόνο ρεκόρ για δημόσιο έργο και με την άοκνη συνεργασία του Δήμου, της Περιφέρειας Αττικής και του Υπουργείου Υγείας. Το νέο ισόγειο κτίριο (με υπόγειο) έχει συνολική επιφάνεια 1.220,99 τ.μ. και η έναρξη λειτουργίας του έγινε τον Ιούλιο του 2021, παρέχοντας υπηρεσίες Πρωτοβάθμιας Φροντίδας Υγείας.

#### ► Δραπετσώνα:

1. Κέντρο Υγείας Δραπετσώνας: Ταξιαρχών 128, Δραπετσώνα
2. 3<sup>η</sup> ΤΟΜΥ Κερατσινίου–Δραπετσώνας: Αγ. Πολυτεχνείου & Γ. Καραϊσκάκη Δραπετσώνα

Στην περιοχή του Κερατσινίου υπάρχουν επίσης, δύο ιδιώτες που παρέχουν υπηρεσίες υγείας: α) Η Ειδική Παθολογική Κλινική Γ. Κανακίδη Λ. Δημοκρατίας 142 και β) Φροντίς Νεφρολογικό Κέντρο (για αιμοκαθάρσεις) Λεωφ. Εθνικής Αντιστάσεως 8.

Το Τμήμα Κοινωνικής Πολιτικής και Προαγωγής Δημόσιας Υγείας συμμετέχει σε δράσεις που στοχεύουν στην υποστήριξη και φροντίδα της υγείας των δημοτών. Κατά την τριετία 2017-2019 οργάνωσε και πραγματοποίησε τις ακόλουθες δραστηριότητες για θέματα δημόσιας υγείας:

#### 2017

- Συνεργασία με Οδοντιατρικό Σύλλογο Πειραιά, για χορήγηση Κάρτας Αλληλεγγύης για επισκέψεις σε Ιατρούς-Οδοντιάτρους και Διαγνωστικά Κέντρα Εργαστήρια σε ωφελούμενους της υπηρεσίας.
- Συνεργασία με το ΠΕΔΥ Δραπετσώνας και Συμμετοχή σε Κλιμάκια που επισκέφτηκαν σχολεία του Δήμου μας στο πλαίσιο Προγραμμάτων Αγωγής και Προαγωγής Υγείας.
- Οργάνωση, πραγματοποίηση και ανάγνωση δερμοαντίδρασης mantoux στα Νηπιαγωγεία του Δήμου μας.
- Λειτουργία ομάδων Συμβουλευτικής για θέματα αντισύλληψης σε γυναίκες ΡΟΜΑ.
- Λειτουργία ομάδων Συμβουλευτικής, για θέματα ατομικής υγιεινής βρέφους σε γυναίκες ΡΟΜΑ.
- Λειτουργία ομάδων Συμβουλευτικής για το θηλασμό σε γυναίκες ΡΟΜΑ.
- Ομιλία σε γυναίκες ΡΟΜΑ με θέμα « Πόσα παιδιά θέλω;»
- Ενημέρωση σχετικά με το Ατομικό Δελτίο Υγείας Μαθητή(ΑΔΥΜ)και την διαμεσολάβηση με το ΠΕΔΥ Δραπετσώνας για την εξέταση των μαθητών νηπιαγωγείου και Α΄ τάξης Δημοτικού
- Το Χαροκόπειο Πανεπιστήμιο (Σχολή Επιστημών Υγείας & Αγωγής- τμήμα Επιστήμης Διαιτολογίας – Διατροφής) πραγματοποίησε Πρόγραμμα με τίτλο «Ανάπτυξη και εφαρμογή προγράμματος στην κοινότητα για τη διαμόρφωση ενός υποστηρικτικού κοινωνικού και φυσικού περιβάλλοντος για την τροποποίηση του τρόπου ζωής με σκοπό την πρόληψη του σακχαρώδη διαβήτη σε οικογένειες υψηλού κινδύνου σε όλη την Ευρώπη (Feel4Diabetes)».

Η υλοποίηση του Προγράμματος συνέβαλλε στην ευαισθητοποίηση των δημοτών σχετικά σε θέματα διατροφής και σωματικής δραστηριότητας και πρόληψης σακχαρώδη διαβήτη τύπου 2 και της παχυσαρκίας. Στις οικογένειες που μετείχαν, δόθηκε η ευκαιρία να συμμετάσχουν σε ένα πιλοτικό πρόγραμμα με δωρεάν αιματολογικές εξετάσεις (μεταξύ των σχολικών ετών 2015-2016, 2016-2017 και 2017-2018). Οι αιματολογικές και ιατρικές εξετάσεις πραγματοποιήθηκαν από εξειδικευμένο ιατρικό και επιστημονικό προσωπικό του Πανεπιστημίου. Συνολικά, εντάχθηκαν στο πρόγραμμα 13 σχολεία του Δήμου μας. Πραγματοποιήθηκαν μετρήσεις των παιδιών στα σχολεία

(συλλογή ερωτηματολογίων, μέτρηση βάρους και ύψους), ενώ παράλληλα προγραμματίστηκαν ραντεβού για τους γονείς όπου έγινε συλλογή ερωτηματολογίων, ανθρωπομετρήσεις και αιμοληψίες<sup>71</sup>.

#### 2018 -2019

- Οργάνωση διήμερου δωρεάν γυναικολογικών εξετάσεων για τις γυναίκες του Δήμου με τίτλο «Ένα δώρο για το εαυτό μου».
- ΠΑΠ ΤΕΣΤ - ΓΥΝΑΙΚΟΛΟΓΙΚΟΣ ΕΛΕΓΧΟΣ σε συνεργασία με το Κέντρο Υγείας Δραπετσώνας
- Διήμερο ΨΗΦΙΑΚΗΣ ΜΑΣΤΟΓΡΑΦΙΑΣ, σε συνεργασία με την Ελληνική Αντικαρκινική Εταιρεία
- Σε συνεργασία με το πρόγραμμα «ΥΓΕΙΑ ΓΙΑ ΟΛΟΥΣ» πραγματοποιήθηκε οδοντιατρικός έλεγχος σε πληθυσμό ΡΟΜΑ.
- Δράση προληπτικής ιατρικής για παιδιά ΡΟΜΑ με παιδιατρική κλινική εξέταση και εμβολιασμό.

Κατά την τριετία 2017-2019 πραγματοποιήθηκαν οι εξής εκδηλώσεις:

- Τριήμερη δράση ευαισθητοποίησης και ενημέρωσης των πολιτών στο πλαίσιο της Ευρωπαϊκής ημέρας λογοθεραπείας.
- Βιωματικά εργαστήρια για την πρόληψη της έμφυλης βίας στους μαθητές Λυκείων και Γυμνασίων του Δήμου μας, καθώς και στο διαπολιτισμικό σχολείο Ελληνικού.
- Ομιλίες για θέματα ψυχοσυναισθηματικής ανάπτυξης των παιδιών σε συλλόγους γονέων του Δήμου.
- Συνάντηση ενημέρωσης και ευαισθητοποίησης με τους διευθυντές Πρωτοβάθμιας και Δευτεροβάθμιας των σχολείων του Δήμου.
- Συνάντηση με εκπαιδευτικούς δημοτικών σχολείων του Δήμου, για τη διαχείριση περιστατικών ενδοοικογενειακής βίας στη σχολική κοινότητα.
- Εκδήλωση σε πλατεία του δήμου μας, street work και δρώμενα για την παγκόσμια ημέρα κατά του AIDS.
- Διοργάνωση δύο χριστουγεννιάτικων εκδηλώσεων για τα παιδιά ευπαθών ομάδων στο κτίριο της Διεύθυνσης Κοινωνικής Προστασίας και Αλληλεγγύης
- Συνάντηση διαβούλευσης με θέμα: «Σχολική διαρροή παιδιών ΡΟΜΑ – προβληματισμοί και καλές πρακτικές».
- Συνάντηση εργασίας με την ειδική γραμματεία ΡΟΜΑ για την ομαλότερη κοινωνική ένταξη των ΡΟΜΑ και την σχολική ένταξη των παιδιών.
- Οργάνωση στρογγυλού τραπέζιου του Κέντρου Κοινότητας με θέμα: « Καλές πρακτικές και προκλήσεις»
- Ενημέρωση και ευαισθητοποίηση του επιστημονικού προσωπικού των 2 ΤΟΜΥ Κερατσινίου - Δραπετσώνας με θέμα: « Ορατά και αόρατα σημάδια της έμφυλης βίας».
- Συνάντηση συνεργασίας με τις επισκέπτριες υγείας του ΤΟΜΥ Κερατσινίου για την καλύτερη οργάνωση των δράσεων υγείας.
- Διανομή σχολικών τσαντών σε παιδιά του Παραρτήματος ΡΟΜΑ, του Κοινωνικού Παντοπωλείου και της Δομής Παροχής Συσσιτίου.
- Διοργάνωση Χριστουγεννιάτικων εκδηλώσεων, για τα παιδιά ευπαθών ομάδων, στο θέατρο ΑΝΤΩΝΗΣ ΣΑΜΑΡΑΚΗΣ και το Παράρτημα ΡΟΜΑ.

Το Τμήμα Κοινωνικής Πολιτικής και Προαγωγής Δημόσιας Υγείας ανέπτυξε ένα εκτεταμένο δίκτυο επαφών με φορείς δημόσιου, ιδιωτικού ή άλλου τομέα (φορείς υγείας, ΜΚΟ, ΑΕΙ-ΤΕΙ, σχολεία, εισαγγελικές αρχές, φαρμακεία, επαγγελματικούς συλλόγους κ.α.).

<sup>71</sup> Πηγή στοιχείων: Τμήμα Κοινωνικής Πολιτικής και Προαγωγής της Δημόσιας Υγείας



Διοργάνωσε, επίσης, δύο φορές κατ' έτος εθελοντική αιμοδοσία, σε συνεργασία με το Αττικό Νοσοκομείο και τον Σύλλογο Εργαζομένων του Δήμου.

Παρείχε επίσης υπηρεσίες Συμβουλευτικής και μέριμνας για τους ασθενέστερους<sup>72</sup>. Αναλυτικότερα:

A/A	ΑΙΤΗΜΑ/ΥΠΗΡΕΣΙΑ	2017	2018	2019
1.	Βεβαιώσεις αστεγίας	68	68	65
2.	Δωροεπιταγές σε παιδιά ευπαθών ομάδων (ΧΡΙΣΤΟΥΓΕΝΝΑ)	496	496	360
3.	Πρόγραμμα παιδικών κατασκηνώσεων ( Παιδιά 6-14 ετών)	174	127	140
4.	Εισαγγελικές παραγγελίες (Διευρεύνηση συνθηκών διαβίωσης ανηλικων)	35	55	35
5.	Εισαγγελικές εντολές	37	100	41
6.	Πιστοποιητικά Οικονομικής Αδυναμίας	21	26	29
7.	Ταφές απόρων	2	4	8
8.	Οικονομικές Ενισχύσεις	11	19	6
9.	Πρόγραμμα ποινικής διαμεσολάβησης	-	-	10
<b>ΥΠΗΡΕΣΙΕΣ ΣΥΜΒΟΥΛΕΥΤΙΚΗΣ</b>				
1.	Ατομική Συμβουλευτική- Κοινωνική εργασία	409	271	206
2.	Ψυχολογική Υποστήριξη	87	79	81
3.	Λογοθεραπεία	56	49	46
4.	Λογοπεδική αξιολόγηση με το πρόγραμμα «ΑΝ ΟΜΙΛΩ» στα νηπιαγωγεία του Δήμου	367	527	513

## Φροντίδα Ζώων

Η προσπάθεια του Δήμου, εστιάζει στην κατεύθυνση της στείρωσης των αδέσποτων ζώων και στην εξασφάλιση της τροφής. Το 2020 πραγματοποιήθηκαν στείρωσεις σε 360 γάτες. Την ίδια χρονιά, επίσης, υλοποιήθηκε η δράση «No kaka» τοποθετώντας σε 20 σημεία της πόλης, δωρεάν, χάρτινα φαράσια για τις ακαθαρσίες των σκύλων.

Κατά την περίοδο της πανδημίας, ο Δήμος διένειμε τροφές, στους φιλόζωους που ανέλαβαν την σίτιση αδέσποτων ζώων.

Με την υπ' αριθ. 213/2020 απόφαση Δημάρχου, συγκροτήθηκε πενταμελής επιτροπή, για την παρακολούθηση του Προγράμματος Διαχείρισης Αδέσποτων ζώων Συντροφιάς.

<sup>72</sup> Πηγή στοιχείων: Τμήμα Κοινωνικής Πολιτικής και προαγωγής Δημόσιας Υγείας



Εκπονήθηκε επίσης μελέτη για την παροχή κτηνιατρικών υπηρεσιών σε αδέσποτα ζώα. Σκοπός της μελέτης είναι η σταθεροποίηση και μελλοντικά η μείωση του πληθυσμού τους, εφαρμόζοντας ένα πρόγραμμα καταγραφής, σήμανσης, στείρωσης εμβολιασμού, και επανένταξης τους στο φυσικό χώρο ή σε οποιοδήποτε χώρο είναι επιτρεπτό. Με αυτή την διαδικασία, δεν θα μεταδίδουν ασθένειες και θα μειωθεί ο πληθυσμός τους αφού με την στείρωση δεν θα πολλαπλασιάζονται. Όταν μελλοντικά δημιουργηθεί καταφύγιο, θα μεταφέρονται προσωρινά εκεί, μέχρι να υιοθετηθούν.

Στην ηλεκτρονική σελίδα «Τα αδέσποτα ζώα του Δήμου» δημοσιεύονται αγγελίες για ζώα που ψάχνουν οικογένεια. Υπάρχει επίσης η σχετική νομοθεσία που αφορά τα ζώα, εκδηλώσεις του Δήμου ή άλλων όμορων Δήμων.

Το Διαδημοτικό Κέντρο Περιθαλψης Αδέσποτων Ζώων (ΔΙ.ΚΕ.Π.Α.Ζ) εντάσσεται στον κατάλογο υπηρεσιών του Περιβαλλοντικού Συνδέσμου Δήμων Αθήνας Πειραιά (ΠΕ.ΣΥ.Δ.Α.Π) στο οποίο μετέχει και ο Δήμος. Λειτουργεί αποκλειστικά ως Νοσοκομείο Αδέσποτων Ζώων βάσει των Ν.3170/2003 και Ν.4039/2012 με σκοπό την:

- Εφαρμογή προγράμματος ορθολογικής διαχείρισης των αδέσποτων ζώων
- Προστασία της δημόσιας υγείας
- Βελτίωση της ποιότητας ζωής των πολιτών.

## **1.4.2. ΔΟΜΕΣ ΚΟΙΝΩΝΙΚΗΣ ΥΠΟΣΤΗΡΙΞΗΣ**

### **1.4.2.1. ΣΥΜΒΟΥΛΕΥΤΙΚΟ ΚΕΝΤΡΟ ΓΥΝΑΙΚΩΝ**

Τα Κέντρα Συμβουλευτικής Υποστήριξης γυναικών θυμάτων βίας, τα οποία έχουν δημιουργηθεί και λειτουργούν, αποτελούν μέρος ενός ολοκληρωμένου σχεδίου δράσης το οποίο αναπτύχθηκε από την Γενική Γραμματεία Ισότητας των Φύλων (ΓΓΙΦ) φορέα που έχει διαδεχθεί η Γενική Γραμματεία Οικογενειακής Πολιτικής και Ταυτότητας των φύλων (ΓΓΟΠΙΦ), με στόχο την πρόληψη και καταπολέμηση της βίας κατά των γυναικών και των παιδιών τους.

Στόχος των δράσεων πρόληψης για την αντιμετώπιση της έμφυλης βίας κατά των γυναικών και των δράσεων ευαισθητοποίησης του κοινωνικού συνόλου, είναι η μηδενική ανοχή της βίας, η έμπρακτη κατοχύρωση του δικαιώματος των γυναικών σε μια ζωή χωρίς βία. Αυτό σημαίνει αφενός ότι η κοινωνία ως σύνολο πρέπει να απορρίψει τη βία και, αφετέρου, ότι το σύνολο των πολιτών θα πρέπει να ενημερωθεί για τους τρόπους αντιμετώπισης της βίας κατά των γυναικών, προκειμένου οι γυναίκες να ενθαρρυνθούν στην αναζήτηση στήριξης και στην αναφορά αλλά και καταγγελία περιπτώσεων βίας, καθώς και να ενδυναμωθούν, ώστε να διαχειρίζονται αποτελεσματικότερα τις καταστάσεις που βιώνουν. Παράλληλα, πρέπει να δοθεί ιδιαίτερη προσοχή στην ευαισθητοποίηση ειδικών ομάδων του πληθυσμού, οι οποίες είτε απειλούνται από βία, είτε έρχονται σε επαφή με θύματα βίας. Στην περίπτωση αυτή, έχει εξαιρετική σημασία οι ειδικές αυτές ομάδες να είναι σε θέση να αναγνωρίσουν ή/και να διαγνώσουν την κακοποίηση, καθώς και

να προσφέρουν στις γυναίκες-θύματα την κατάλληλη υποστήριξη ή/και να τις παραπέμπουν στις αρμόδιες υπηρεσίες.

Ενδεικτικά, αναφέρονται οι κάτωθι δράσεις:

- Δράσεις ευαισθητοποίησης της τοπικής κοινότητας και του ευρύτερου κοινού
- Δράσεις ευαισθητοποίησης με κοινό-στόχο τις γυναίκες – θύματα βίας
- Δράσεις ευαισθητοποίησης με κοινό-στόχο τους/τις επαγγελματίες δημόσιων φορέων και των ΜΚΟ
- Δράσεις ευαισθητοποίησης της εκπαιδευτικής κοινότητας.

Παράλληλα με τα Συμβουλευτικά Κέντρα, υπάρχουν οι Ξενώνες Φιλοξενίας Δήμων, οι οποίοι εδρεύουν στις πρωτεύουσες των Περιφερειών (στην Αττική, Αθήνα και Πειραιάς). Ωφελούμενες από την δημιουργία των Ξενώνων είναι οι γυναίκες θύματα βίας,trafficking κ.λπ. και τα παιδιά τους, χωρίς να υφίσταται περιορισμός ως προς την γεωγραφική προέλευση των γυναικών. Ο αριθμός των Συμβουλευτικών Κέντρων ανέρχεται σήμερα σε 42, ενώ αυτός των Ξενώνων Φιλοξενίας σε 20.

Σύμφωνα με τα παρεχόμενα στοιχεία της Δομής<sup>73</sup>, η Συμβουλευτική (ψυχολογική κοινωνική, νομική, εργασιακή στήριξη), διαμορφώθηκε, κατά την τριετία ως εξής:

2017												
ΑΙΤΗΜΑ/ ΣΥΝΕΔΡΙΑ	ΙΑΝ	ΦΕΒ	ΜΑΡ	ΑΠΡ	ΜΑΪ	ΙΟΥ	ΙΟΥ	ΑΥΓ	ΣΕΠ	ΟΚΤ	ΝΟΕ	ΔΕΚ
Ψυχολογική στήριξη	26	39	53	34	64	59	45	32	49	52	70	44
Κοινωνική στήριξη	12	14	21	14	21	7	19	3	16	16	17	16
Νομική στήριξη	9	9	6	15	18	31	32	19	4	9	3	5
Εργασιακή στήριξη	2	1	9	4	4	1	1		1	4	2	5
<b>ΣΥΝΟΛΟ</b>	<b>49</b>	<b>63</b>	<b>89</b>	<b>67</b>	<b>107</b>	<b>98</b>	<b>97</b>	<b>54</b>	<b>70</b>	<b>81</b>	<b>92</b>	<b>70</b>

2018												
ΑΙΤΗΜΑ/ ΣΥΝΕΔΡΙΑ	ΙΑΝ	ΦΕΒ	ΜΑΡ	ΑΠΡ	ΜΑΪ	ΙΟΥ	ΙΟΥ	ΑΥΓ	ΣΕΠ	ΟΚΤ	ΝΟΕ	ΔΕΚ
Ψυχολογική στήριξη	69	52						7				
Κοινωνική στήριξη	11			11	17	21	19	17	6	7	6	3
Νομική στήριξη	19	20	6	5	16	11	12		9	10	5	5
Εργασιακή στήριξη	3	9	11	7	7	1	4			2		1
<b>ΣΥΝΟΛΟ</b>	<b>102</b>	<b>81</b>	<b>17</b>	<b>23</b>	<b>40</b>	<b>33</b>	<b>35</b>	<b>24</b>	<b>15</b>	<b>19</b>	<b>11</b>	<b>9</b>

<sup>73</sup> Πηγή στοιχείων: Συμβουλευτικό Κέντρο Γυναικών

2019												
ΑΙΤΗΜΑ/ΣΥΝΕΔΡΙΑ	ΙΑΝ	ΦΕΒ	ΜΑΡ	ΑΠΡ	ΜΑΪ	ΙΟΥ	ΙΟΥΛ	ΑΥΓ	ΣΕΠ	ΟΚΤ	ΝΟΕ	ΔΕΚ
Ψυχολογική στήριξη	1	4	3	10	27	29	22	38	38	46	39	35
Κοινωνική στήριξη	9	12	4	8	7							
Νομική στήριξη	9	10	7	5	9	6	8	12	7	13	6	16
Εργασιακή στήριξη		1	1		12	8	6	5	19	13	14	9
Άλλο					1			6	5	2	1	2
<b>ΣΥΝΟΛΟ</b>	<b>19</b>	<b>27</b>	<b>15</b>	<b>23</b>	<b>56</b>	<b>43</b>	<b>36</b>	<b>61</b>	<b>69</b>	<b>74</b>	<b>60</b>	<b>62</b>

Η προσφυγή στις Συμβουλευτικές συνεδρίες του Συμβουλευτικού Κέντρου διαμορφώθηκε, ανά έτος, ως εξής:

	2017	2018	2019
ΣΥΝΕΔΡΙΑΣ	937	409	545
<b>ΣΥΝΟΛΟ</b>			<b>1.891</b>

Τα πολλαπλά είδη βίας που υφίστανται οι γυναίκες, αποτυπώνονται στον κάτωθι πίνακα<sup>74</sup>:

ΕΙΔΗ ΥΦΙΣΤΑΜΕΝΗΣ ΒΙΑΣ				
A/A		2017	2018	2019
1.	Ενδοοικογενειακή βία	201	123	141
2.	Σεξουαλική παρενόχληση	5	5	1
3.	Βιασμός	3	2	1
4.	Άλλο	11	5	2
5.	Χωρίς στοιχεία	28	3	14
	<b>ΣΥΝΟΛΟ</b>	<b>248</b>	<b>138</b>	<b>159</b>

{Άλλο}: ευάλωτη, παράνομη βία, απειλή, ευπαθής

Ο αριθμός των γυναικών που απευθύνθηκαν στο Συμβουλευτικό Κέντρο, έχει ως εξής:

	2017	2018	2019
Νέες εξυπηρετούμενες	270	142	165

#### Γυναίκες που υφίστανται πολλαπλές διακρίσεις:

Στην κατηγορία των γυναικών που υφίστανται πολλαπλές διακρίσεις, πρώτες είναι οι άνεργες και ακολουθούν οι μονογονείς, μετανάστριες και πρόσφυγες.

<sup>74</sup> Πηγή στοιχείων: Συμβουλευτικό Κέντρο Γυναικών

Σύμφωνα με την 1η Ετήσια Έκθεση για την βία κατά των γυναικών, ο αριθμός των θυμάτων ενδοοικογενειακής βίας, είναι αυξητικός, ενώ αύξηση επίσης παρουσιάζει και ο αριθμός των καταγγελλομένων περιστατικών<sup>75</sup>:

	2017	2018	2019
Ετήσιος αριθμός θυμάτων ενδοοικογενειακής βίας	3.196	3.815	4.171
Ετήσιος αριθμός καταγγελλομένων εγκλημάτων ενδοοικογενειακής βίας	3.134	4.722	5.220

Το Συμβουλευτικό Κέντρο Γυναικών, έχει υλοποιήσει, τις εξής δράσεις:

2017
<ul style="list-style-type: none"><li>Ενημέρωση για την πρόληψη της έμφυλης βίας στους μαθητές/ιες της Γ΄ τάξης του 5<sup>ου</sup> Γυμνασίου Κερατσινίου.</li><li>Υλοποίηση δράσης σχετικά με τα δικαιώματα της γυναίκας Α΄ τάξης Διαπολιτισμικού Σχολείου Ελληνικού.</li></ul>
2018
<ul style="list-style-type: none"><li>Πραγματοποίηση δράσης με θέμα την ισότητα των φύλων. Η δράση πραγματοποιήθηκε στο 20<sup>ο</sup> Δημοτικό Σχολείο Κερατσινίου, με την συμμετοχή 20 μαθητών/ων της Δ΄ τάξης.</li><li>Πραγματοποίηση δράσης στο 5<sup>ο</sup> Γυμνάσιο Κερατσινίου, με θέμα «Σtereότυπα φύλων και έμφυλη βία» με την συμμετοχή 60 μαθητών/ων της Β΄ Γυμνασίου.</li><li>Πραγματοποίηση δράσης στο 2<sup>ο</sup> Γυμνάσιο Πειραιά με θέμα «Σtereότυπα φύλου και έμφυλη βία» με την συμμετοχή 45 μαθητών /ων της Γ΄ Γυμνασίου.</li><li>Πραγματοποίηση δράσης στο 10<sup>ο</sup> Γυμνάσιο Πειραιά με θέμα «Σtereότυπα φύλου και έμφυλη βία» με την συμμετοχή 40 μαθητών /ων της Γ΄ Γυμνασίου.</li><li>Ενημέρωση των εργαζομένων των ΤΟΜΥ Κερατσινίου-Δραπετσώνας και διανομή έντυπου υλικού.</li></ul>
2019
<ul style="list-style-type: none"><li>Στο πλαίσιο του εορτασμού για την 25η Μαρτίου Παγκόσμια ημέρα για την εξάλειψη της βίας κατά των Γυναικών, παραδόθηκε υλικό δημοσιοποίησης α) για 350 άτομα στην 1η ΤΟΜΥ Κερατσινίου και β) για 150 άτομα στη 2η ΤΟΜΥ Κερατσινίου.</li><li>OPEN DAY σε συνεργασία με το Καλλιτεχνικό Σχολείο του Δήμου.</li><li>«Διαβάζοντας για τη Ισότητα» στην Κεντρική Βιβλιοθήκη του Δήμου με την συμμετοχή 30 παιδιών σχολικής ηλικίας.</li><li>Υλοποίησης δράσης στο εργοστάσιο ΚΑΧΡΑΜΑΝΟΓΛΟΥ «Μιλάμε ανοιχτά για την βία κατά των γυναικών» με την συμμετοχή 70 ατόμων.</li><li>Δράση ευαισθητοποίησης των μαθητών/ων Λυκείου του 1ου και 2ου ΓΕΛ Κερατσινίου με την συμμετοχή 150 εξ αυτών.</li></ul>

Το Συμβουλευτικό Κέντρο Γυναικών ανέπτυξε εκτεταμένο δίκτυο επικοινωνιών στους εξής τομείς: Ασφάλεια Προστασία(Αστυνομικά τμήματα, Εισαγγελία, Δικηγορικοί Σύλλογοι) Υγεία (Κοινωνικές Υπηρεσίες Νοσοκομείων, Κέντρα Ψυχικής Υγείας) Εκπαίδευση –ΜΚΟ- Σύλλογοι κ.α.

Λειτουργεί από το 2013 και η χρηματοδότηση του προέρχεται από συγχρηματοδοτούμενους πόρους α) του Επιχειρησιακού Προγράμματος «Αττική 2007-2013» με ενδιάμεσο φορέα διαχείρισης την Ε.Ε.Τ.Α.Α. Α.Ε και β) του Επιχειρησιακού Προγράμματος «Αττική 2014-2020». Στελεχώνεται από εργαζομένους ΙΔΟΧ και συγκεκριμένα: από μία κοινωνική λειτουργό, μία νομική σύμβουλο, μία ψυχολόγο, και μία κοινωνιολόγο. Στεγάζεται σε ιδιόκτητο κτίριο του Δήμου, επί των οδών 25<sup>ης</sup> Μαρτίου 22 και Θεοτοκοπούλου στην Δραπετσώνα και λειτουργεί από Δευτέρα έως Παρασκευή.

<sup>75</sup> Γενική Γραμματεία Οικογενειακής Πολιτικής και Ισότητας: 1<sup>η</sup> Ετήσια Έκθεση για την βία κατά των Γυναικών, Νοέμβριος 2020

## Ισότητα των Φύλων

Με τον Ν. 4604 ΦΕΚ 50/τ. Α΄ /26.03.2019 θεσπίστηκε για πρώτη φορά ένα συνεκτικό σύνολο κανόνων με αντικείμενο την προώθηση της ουσιαστικής ισότητας των φύλων, την πρόληψη και καταπολέμηση της έμφυλης βίας. Με τον νόμο αυτό καθορίζονται μεταξύ άλλων οι εθνικοί μηχανισμοί και φορείς για την πραγμάτωση της ουσιαστικής ισότητας των φύλων σε κεντρικό, περιφερειακό και τοπικό επίπεδο.

Με την υπ' αριθ.121/2020 απόφαση Δημοτικού Συμβουλίου συστάθηκε η «Δημοτική Επιτροπή Ισότητας» και εγκρίθηκε ο Κανονισμός Λειτουργίας της.

Σύμφωνα με στοιχεία από τον Συνήγορο του Πολίτη, για την Ίση Μεταχείριση, έτους 2019, υπήρξε αύξηση των αναφορών κατά 31%,έναντι του 2018,την μεγαλύτερη από το 2016 όταν και ανατέθηκε στην Ανεξάρτητη Αρχή η σχετική αρμοδιότητα.

- Το 44% των νέων αναφορών αφορούσε διακρίσεις λόγω φύλου
- Το 37% διακρίσεις λόγω αναπηρίας ή χρόνιας πάθησης
- Το 7% διακρίσεις λόγω οικογενειακής κατάστασης
- Το 5% διακρίσεις λόγω ηλικίας
- Το 3% διακρίσεις λόγω φυλής ή χρώματος<sup>76</sup>.

### 1.4.2.2. ΔΙΕΥΡΥΜΕΝΟ ΚΕΝΤΡΟ ΚΟΙΝΟΤΗΤΑΣ (ΚΕΝΤΡΙΚΗ ΔΟΜΗ & ΠΑΡΑΡΤΗΜΑ ΡΟΜΑ)

Σκοπός των «Κέντρων Κοινότητας» είναι η υποστήριξη των ΟΤΑ α΄ βαθμού στην εφαρμογή πολιτικών κοινωνικής προστασίας και στην ανάπτυξη ενός τοπικού σημείου αναφοράς για την υποδοχή, εξυπηρέτηση και διασύνδεση των πολιτών με όλα τα κοινωνικά προγράμματα και υπηρεσίες που υλοποιούνται στην περιοχή. Ωφελοόμενοι είναι οι πολίτες που διαβιούν στην περιοχή παρέμβασης των Κέντρων Κοινότητας και κατά προτεραιότητα άτομα και οικογένειες που διαβιούν σε συνθήκες φτώχειας και κοινωνικού αποκλεισμού, παιδιά που βιώνουν καταστάσεις αποκλεισμού οι ωφελοόμενοι του Προγράμματος «Κοινωνικό Εισόδημα Αλληλεγγύης», μετανάστες, ΑμεΑ, ΡΟΜΑ και γενικότερα ευπαθείς ομάδες.

Με την υπ' αριθμόν 181/2020 απόφαση Δημοτικού Συμβουλίου, εγκρίθηκε η τροποποίηση του Κανονισμού Λειτουργίας των Κέντρων Κοινότητας σύμφωνα με την ΚΥΑ Δ14/15834/237/8.4.2019 «Περί προδιαγραφών λειτουργίας των Κέντρων Κοινότητας».

#### ► Κεντρική Δομή:

ΛΕΙΤΟΥΡΓΙΑ ΚΕΝΤΡΙΚΗΣ ΔΟΜΗΣ	2017	2018	2019
Ωφελοόμενοι	202	985	1.520
Αιτήματα ΚΕΑ /Προνοιακά	45	375/100	296/633
Αιτήματα Δομής Βασικών Αγαθών	50	159	57
Αιτήματα υποστήριξης αστέγων	8	49	13

<sup>76</sup> Πηγή στοιχείων: Ειδική έκθεση του Συνηγόρου του Πολίτη για την «Ίση Μεταχείριση» 2019.

ΛΕΙΤΟΥΡΓΙΑ ΚΕΝΤΡΙΚΗΣ ΔΟΜΗΣ	2017	2018	2019
Ψυχοκοινωνική στήριξη	25	115	65
Ψυχολογική υποστήριξη	15	47	65
Υποστήριξη τρίτης ηλικίας	-	15	-
Λογοθεραπεία	-	9	29
Επισκέψεις	-	748	3.691

Το Κέντρο Κοινότητας άρχισε την λειτουργία του τον Σεπτέμβριο 2017, και άμεση προτεραιότητα ήταν η δικτύωση και η επικοινωνία με τις αρμόδιες υπηρεσίες του Δήμου αλλά και φορείς όπως: νοσοκομεία, ΜΚΟ κ.α.

Τον Δεκέμβριο 2017 συμμετείχε στον σχεδιασμό και την υλοποίηση της δράσης «Ημέρα αφύπνισης, αγαπώ το σώμα μου, φροντίζω για μένα και για σένα» συμμετείχε επίσης στην εορταστική, διαδραστική εκδήλωση της Διεύθυνσης Κοινωνικής Προστασίας & Αλληλεγγύης την περίοδο των Χριστουγέννων με στόχο την ενίσχυση των οικονομικά αδύναμων οικογενειών, μέσω χορήγησης επιταγών για αγορά τροφίμων και παιχνιδιών.

Το 2018 πραγματοποιήθηκαν 404 παραπομπές σε φορείς και υπηρεσίες, υλοποιήθηκαν συναντήσεις με το 1<sup>ο</sup> ΤΟΜΥ Κερατσινίου-Δραπετσώνας, το 11<sup>ο</sup> Δημοτικό Σχολείο Κερατσινίου το ΚΕΘΕΑ ΝΟΣΤΟΣ.

Το 2019 πραγματοποιήθηκαν 234 παραπομπές σε φορείς και υπηρεσίες. Πραγματοποιήθηκε συνάντηση εργασίας με την Εθνική Συνομοσπονδία Ατόμων με αναπηρία με σκοπό την συνεργασία στα πλαίσια του προγράμματος «Διεκδικούμε μαζί» της Ε.Σ.ΑμεΑ<sup>77</sup>.

Η χρηματοδότηση του Διευρυμένου Κέντρου Κοινότητας (Κεντρική Δομή και Παράρτημα ΡΟΜΑ) προέρχεται από συγχρηματοδοτούμενους πόρους του Επιχειρησιακού Προγράμματος «Αττική 2014-2020».

Η δομή στελεχώνεται από 2 εργαζόμενους ΙΔΟΧ, μία κοινωνική λειτουργό και μία διοικητικό υπάλληλο. Η Δομή θα ενδυναμωθεί με την πρόσληψη 2 κοινωνικών λειτουργών 1 κοινωνιολόγου και 1 ψυχολόγου (σχετική η υπ' αριθμόν 183/2019 απόφαση Δημοτικού Συμβουλίου). Η Κεντρική Δομή στεγάζεται σε ιδιόκτητο κτίριο του Δήμου επί της οδού Μ. Ασίας 143, στο Κερατσίνι και λειτουργεί από Δευτέρα έως Παρασκευή.

#### ► Παράρτημα ΡΟΜΑ:

Το παράρτημα ΡΟΜΑ αποσκοπεί στην παροχή υπηρεσιών όπως συμβουλευτική διασύνδεση και παραπομπή σε δημόσιες υπηρεσίες, στήριξη, ενδυνάμωση των γυναικών, διευκόλυνση για θέματα προνοιακών αιτημάτων, δικαστικών και νομικών εκκρεμοτήτων, υπηρεσίες προώθησης απασχόλησης, πρωτοβάθμια

<sup>77</sup> Πηγή στοιχείων: Κεντρική Δομή

υγειονομική φροντίδα. Στοχεύει στην πληρέστερη αντιμετώπιση αναγκών και προβλημάτων που προκύπτουν στην καθημερινότητα των ΡΟΜΑ

Το Παράρτημα ΡΟΜΑ στελεχώνεται από 5 εργαζόμενους ΙΔΟΧ και συγκεκριμένα 1 κοινωνικό λειτουργό, 1 ψυχολόγο, μία επισκέπτρια υγείας, 1 διοικητικό υπάλληλο και 1 διαμεσολαβητή.

Στεγάζεται σε ιδιόκτητο κτίριο του Δήμου, επί των οδών Γ. Αφάρα 101 και Αναλήψεως στην Δραπετσώνα και λειτουργεί καθημερινά από Δευτέρα έως Παρασκευή.

ΛΕΙΤΟΥΡΓΙΑ ΠΑΡΑΡΤΗΜΑΤΟΣ ΡΟΜΑ	2017	2018	2019
Ωφελούμενοι	42	19	18
Συνεδρίες παροχών Πρωτοβάθμιας υγειονομικής φροντίδας	198	218	196
Ανανέωση κάρτας ανεργίας / εργασιακή στήριξη	31	91	104
Συνεδρίες υποδοχής-ενημέρωσης -υποστήριξης	159	282	1.004
Συνεδρίες Συμβουλευτικής - Ψυχολογικής υποστήριξης	236	193	270
Αιτήματα ΚΕΑ	11	37	-

Το 2017 τα στελέχη του παραρτήματος παρέδωσαν σχολικές τσάντες, νωπό κρέας με την συνεργασία του Κοινωνικού Παντοπωλείου και δωροεπιταγές σε συνεργασία με την Κοινωνική Υπηρεσία, σε ωφελούμενους. Υλοποιήθηκαν δράσεις ενημέρωσης προς την κοινότητα για το AIDS και προς την κοινότητα των ΡΟΜΑ με θέμα «Πόσα Παιδιά θέλω».

Το 2018 (24 & 25 Μαΐου) πραγματοποιήθηκε 2ήμερη δράση με σύνθημα «Ένα δώρο στον εαυτό μου», συμμετείχε στην αιμοδοσία που διοργάνωσε ο Σύλλογος Εργαζομένων και στην συνάντηση διαβούλευσης με θέμα «Σχολική Διαρροή παιδιών ΡΟΜΑ –προβληματισμοί και καλές πρακτικές ένταξης».<sup>78</sup>

Το 2019 συμμετείχε στην βιωματική δράση με τίτλο «Γέφυρα Ζωής» σε συνεργασία με το τμήμα προστασίας τρίτης ηλικίας του Δήμου, στο πλαίσιο των δράσεων για την παγκόσμια ημέρα ΡΟΜΑ. Πασχαλινή εκδήλωση για παιδιά με την συμμετοχή του Α΄ ΚΑΠΗ Δραπετσώνας. Παροχή σχολικών ειδών με στόχο την στήριξη μαθητών ΡΟΜΑ κατά την σχολική περίοδο 2019-2020. Συμμετοχή στη δράση «Όλοι μαζί μπορούμε» στον χώρο του Κοινωνικού Παντοπωλείου. Δράση προληπτικού χαρακτήρα με τίτλο «Ρωτάω-Εκπαιδεύομαι – Προλαμβάνω» σε συνεργασία με το Κέντρο Υγείας Δραπετσώνας. Χριστουγεννιάτικη γιορτή «Τα Χριστούγεννα του Καραγκιόζη» σε συνεργασία με το «Θέατρο σκιών – Καραγκιόζης Σπυρόπουλου» στο χώρο του Α΄ ΚΑΠΗ Δραπετσώνας.

#### 1.4.2.3. ΔΟΜΕΣ ΠΑΡΟΧΗΣ ΒΑΣΙΚΩΝ ΑΓΑΘΩΝ

Οι ανάγκες για τον σχεδιασμό και την υλοποίηση πολιτικών εθνικής εμβέλειας, που συμβάλλουν στην αντιμετώπιση της φτώχειας και της κοινωνικής ένταξης, δημιούργησε ένα συνεκτικό δίκτυο παροχής κοινωνικών υπηρεσιών. Οι Δομές Παροχής Βασικών Αγαθών περιλαμβάνουν Κοινωνικά Παντοπωλεία,

<sup>78</sup> Πηγή στοιχείων: Παράρτημα ΡΟΜΑ

Συσσίτια και Κοινωνικά Φαρμακεία και οι υπηρεσίες τους απευθύνονται σε άτομα/νοικοκυριά τα οποία βρίσκονται σε κατάσταση φτώχειας ή απειλούνται από φτώχεια (π.χ. μακροχρόνια άνεργοι, ανασφάλιστα άτομα με πολύ χαμηλό ετήσιο εισόδημα, άτομα με ειδικές ανάγκες, μονογονεϊκές και πολύτεκνες οικογένειες σε καθεστώς φτώχειας καθώς και άτομα που διέθεταν βιβλιάριο απορίας, κ.λπ.).

Η χρηματοδότηση προέρχεται από συγχρηματοδοτούμενους πόρους, του Επιχειρησιακού Προγράμματος «Αττική 2014 – 2020».

#### ► Κοινωνικό Παντοπωλείο:

Αφορά στη διανομή σε σταθερή και τακτική βάση τροφίμων, ειδών παντοπωλείου, ειδών ατομικής υγιεινής, κατεψυγμένων προϊόντων, βιβλίων, παιχνιδιών, cd, κλπ.

#### Λειτουργία Δομής Κοινωνικού Παντοπωλείου:

Το Κοινωνικό Παντοπωλείο είναι Δομή που λειτουργεί και διανέμει, σε τακτική βάση, τρόφιμα, είδη παντοπωλείου, είδη βασικής υλικής συνδρομής, ψυχαγωγίας κ.α. Η διανομή των ειδών, γίνεται σε σταθερή και τακτική βάση.

Το Κοινωνικό Παντοπωλείο είχε τους εξής ωφελούμενους:

ΛΕΙΤΟΥΡΓΙΑ ΚΟΙΝΩΝΙΚΟΥ ΠΑΝΤΟΠΩΛΕΙΟΥ	2017	2018	2019
Ωφελούμενοι <sup>79</sup>	275	204	210
Άνδρες	128	103	104
Γυναίκες	147	101	106
Δικαιούχοι (νοικοκυριά)	400	717	776

Κατά την τριετία 2017-2019, πραγματοποιήθηκαν οι εξής δράσεις του Κοινωνικού Παντοπωλείου<sup>80</sup>:

2017	2018	2019
Κατά την περίοδο των Χριστουγέννων δόθηκαν δωροεπιταγές για αγορές από super market και δωροεπιταγές για αγορές παιχνιδιών για παιδιά ηλικίας 0-12-ετών.	<ol style="list-style-type: none"><li>1. Την περίοδο του Πάσχα έγινε διανομή δωροεπιταγών για αγορές από super market στους ωφελούμενους του Α΄ εξαμήνου.</li><li>2. Τον Μάιο σε συνεργασία με την Τοπική Ομάδα Υγείας έγινε δωρεάν γυναικολογικός έλεγχος, με συμμετοχή ωφελουμένων του Κοιν. Παντοπωλείου.</li><li>3. Τον Ιούνιο εκδήλωση με ομιλήτρια την Κοινωνική Λειτουργό του Παντοπωλείου με θέμα «Τα όρια στη διαπαιδαγώγηση παιδιών κι εφήβων» για τις ωφελούμενες οικογένειες με παιδιά.</li></ol>	<ol style="list-style-type: none"><li>1. Πραγματοποιήθηκαν 48 διανομές τροφίμων (4 ανά μήνα).</li><li>2. Οι εντασσόμενοι ωφελούμενοι του χρηματοδοτούμενου προγράμματος ΕΣΠΑ ήταν:90 οικογένειες και 60 ολιγομελή νοικοκυριά τον Ιανουάριο και Φεβρουάριο, από Μάρτιο έως και Αύγουστο 85 οικογένειες και 65 ολιγομελή νοικοκυριά και από Σεπτέμβριο έως Δεκέμβριο από 106 οικογένειες και 44 ολιγομελή νοικοκυριά.</li><li>3. Δόθηκαν δωροεπιταγές από κατάστημα παιχνιδιών για παιδιά που συνδέονται με το Παντοπωλείο, ηλικίας 0-12 ετών.</li><li>4. Συνεργασία με ΤΟ.ΜΥ Δραπετσώνας για παραπομπή και εξυπηρέτηση περιστατικών.</li></ol>

<sup>79</sup> Ως ωφελούμενος ορίζεται ο πολίτης που κάνει χρήση των υπηρεσιών και παροχών της Κεντρικής Κέντρου και του Παραρτήματος Ρομά ο οποίος έχει καταγραφεί στο ηλεκτρονικό πληροφοριακό σύστημα και έχει αποκτήσει μοναδικό αριθμό αναφοράς. Ο μοναδικός κωδικός εκδίδεται δηλαδή για κάθε ωφελούμενο που απευθύνεται στο Κέντρο Κοινότητας, ή σε άλλη διασυνδεδεμένη Δομή αποτελώντας το αρχικό σημείο εισόδου για την λήψη υπηρεσιών.

<sup>80</sup> Πηγή στοιχείων: Κοινωνικό Παντοπωλείο



2017	2018	2019
	4. Ιούλιο & Αύγουστο κατά τη διάρκεια του Φεστιβάλ στη θάλασσα συλλέχθηκε γάλα εβαπορέ για το Κοιν. Παντοπωλείο 5. Τον Σεπτέμβριο έγινε διανομή σχολικών ειδών στους μαθητές Α/βαθμιας Εκπαίδευσης. 6. Τον Οκτώβριο έγιναν 8 διανομές τροφίμων. 7. Κατά την περίοδο των Χριστουγέννων έγιναν διανομές δωροεπιταγών στους ωφελούμενους του Β΄ εξαμήνου & δωροεπιταγές για αγορά παιχνιδιών.	5. Συνεργασία με την οργάνωση «Μαζί με το παιδί» για τη χορηγία βρεφικού γάλακτος, κ.α. 6. Διασύνδεση & δικτύωση με την Δομή αποϊδρυματοποίησης Δραπετσώνας (ΠΙΚΠΑ Βούλας) 7. Συνεργασία με τον σύλλογο ΑΜΕΑ «Η ελπίδα». 8. Διασύνδεση με τα Κοιν. Παντοπωλεία Δήμων Ν. Σμύρνης & Αθηναίων. 9. Διασύνδεση με την ενορία Αγ. Φανουρίου. 10. Διασύνδεση με το Ειδικό Γυμνάσιο Κερατσινίου & Ειδικό Δημοτικό Δραπετσώνας.

Το Κοινωνικό Παντοπωλείο στελεχώνεται από εργαζομένους ΙΔΟΧ και συγκεκριμένα από μία κοινωνική λειτουργό και μία διοικητική υπάλληλο.

Στεγάζεται επί των οδών Ε. Βενιζέλου 123 & Μοναστηρίου, στο Κερατσίνι και λειτουργεί από Δευτέρα έως Παρασκευή.

#### ► Παροχή Συσσιτίου:

Αφορά στην παροχή συσσιτίου σε τακτική και σταθερή βάση. Η παρασκευή και παροχή συσσιτίου πραγματοποιείται σε πλήρη συμφωνία, με τις κείμενες υγειονομικές διατάξεις.

#### Λειτουργία Δομής Παροχής Συσσιτίου:

Η Δομή Παροχής Συσσιτίου διανέμει, σε τακτική βάση, σε ωφελούμενα άτομα, έτοιμα γεύματα.

ΛΕΙΤΟΥΡΓΙΑ ΠΑΡΟΧΗΣ ΣΥΣΣΙΤΙΟΥ	2017	2018	2019
Αιτήσεις ενδιαφερομένων	110	34	130
Ωφελούμενοι	66	5	45
Κατ' οίκον επισκέψεις	45	45	44
Κοινωνικές έρευνες/εκθέσεις	85	155	163
Υπηρεσίες Συμβουλευτικής	4	-	263
Παραπομπές σε άλλες υπηρεσίες	7	115	47
Δωροεπιταγές	3	4	11
Ημερήσια παρασκευή γευμάτων (6 ημέρες εβδομαδιαία)	160 μερίδες	165 μερίδες	165 μερίδες

- Το 2018 προσφέρθηκε ψυχοκοινωνική υποστήριξη σε μακροχρόνια ανέργους με σωματική, ψυχική ή νοητική αναπηρία. Σε γυναίκες –μητέρες ανήλικων παιδιών μονογονεϊκές οικογένειες.
- Πραγματοποιήθηκαν δωρεάν διαγνωστικές εξετάσεις, σε 10 ωφελούμενους από τον Όμιλο Ιατρική Διάγνωση Κερατσινίου.
- Το 2019 προσφέρθηκαν 165 γεύματα καθημερινώς
- Τον Σεπτέμβριο προσφέρθηκαν σχολικά είδη σε παιδιά ηλικίας 6-8 ετών<sup>81</sup>.

<sup>81</sup> Πηγή στοιχείων: Παροχή Συσσιτίου

Με την υπ' αριθμόν 371/2017 απόφαση Δημοτικού Συμβουλίου εγκρίθηκε ο Κανονισμός Λειτουργίας της Δομής Παροχής Συσσιτίου.

Η Δομή Παροχής Συσσιτίου στελεχώνεται από εργαζομένους ΙΔΟΧ και συγκεκριμένα από μία κοινωνική λειτουργό και μία διοικητική υπάλληλο.

Στεγάζεται επί των οδών Ε. Βενιζέλου 123 & Μοναστηρίου, στο Κερατσίνι και λειτουργεί καθημερινά από Δευτέρα έως Παρασκευή.

#### ► Κοινωνικό Φαρμακείο:

Το Κοινωνικό Φαρμακείο, αφορά, στη διανομή σε σταθερή και τακτική βάση δωρεάν φαρμάκων, υγειονομικού υλικού και παραφαρμακευτικών προϊόντων.

#### Λειτουργία Δομής Κοινωνικού Φαρμακείου:

Το Κοινωνικό Φαρμακείο είναι Δομή που λειτουργεί και διανέμει, σε τακτική βάση, σε ωφελούμενα άτομα, δωρεάν φάρμακα, υγειονομικό υλικό και παραφαρμακευτικά προϊόντα. Για την εξασφάλιση της λειτουργίας του, ο Δήμος υλοποιεί όλες τις απαραίτητες ενέργειες προκειμένου να εξασφαλίζει χορηγίες σε συνεργασίες με φαρμακοβιομηχανίες ή τοπικούς φαρμακευτικούς συλλόγους.

Με την υπ' αριθμόν 372/2017 απόφαση Δημοτικού Συμβουλίου, εγκρίθηκε ο Κανονισμός Λειτουργίας του Κοινωνικού Φαρμακείου.

ΛΕΙΤΟΥΡΓΙΑ ΚΟΙΝΩΝΙΚΟΥ ΦΑΡΜΑΚΕΙΟΥ	2017	2018	2019
Αιτήσεις ενδιαφερομένων	23	162	65
Ωφελούμενοι	25	176	200
Υπηρεσίες Συμβουλευτικής /άλλες υπηρεσίες	-	72	57
Ψυχοκοινωνική υποστήριξη	-	-	42

- Η πλειοψηφία των ατόμων απευθύνθηκαν στο Κοινωνικό Φαρμακείο λόγω οικονομικής δυσπραγίας, επιδιώκοντας να καλυφθούν σε φαρμακευτική αγωγή. Η πλειοψηφία των ατόμων που προσέρχεται είναι άνεργοι, ΑμεΑ, μέλη ομάδων με πολιτισμικές ιδιαιτερότητες, χαμηλοσυνταξιούχοι, ανήλικοι.
- Πραγματοποιούνται επίσης, συνεδρίες συμβουλευτικής ψυχοκοινωνική υποστήριξη παραπομπές σε άλλες υπηρεσίες (Νοσοκομεία, Κέντρα Κοινότητας, Συμβουλευτικό Κέντρο Γυναικών).
- Συμμετέχει ενεργά στην οργάνωση δύο αιμοδοσιών κατ' έτος του Συλλόγου Εργαζομένων του Δήμου (Μάιος & Νοέμβριος), στην οργάνωση του προγράμματος της Κοινωνικής υπηρεσίας «Δωρεάν Μαστογραφία και γυναικολογική εξέταση» ενώ το 2019 συμμετείχε στην οργάνωση και πραγματοποίηση βιωματικού σεμιναρίου στο 1<sup>ο</sup> Λύκειο Κερατσινίου με θέμα «Οι σχέσεις στην εποχή των social media».

- Σε 4 συναυλίες του Φεστιβάλ στην Θάλασσα, αντί αντιτίμου, έγινε συλλογή φαρμάκων για τις ανάγκες του Κοινωνικού Φαρμακείου<sup>82</sup>.

Στη Δομή Κοινωνικό Φαρμακείο, το επίπεδο χορηγιών σε φάρμακα, έχει εξασφαλιστεί από τη σταθερή συνεργασία με 8 φαρμακεία που λειτουργούν στο Δήμο μας.

Σταθερές χορηγίες σε είδη βασικής υλικής συνδρομής λαμβάνουν και οι υπόλοιπες Δομές Παροχής Βασικών Αγαθών ( Κοινωνικό Παντοπωλείο, Παροχή Συσσιτίου) και διανέμονται στις τακτικές ημερήσιες ή μηνιαίες διανομές στους ωφελούμενους. Χορηγοί είναι super market και ιδιώτες.

Το Κοινωνικό Φαρμακείο, στελεχώνεται από εργαζομένους ΙΔΟΧ και συγκεκριμένα από μία φαρμακοποιό και μία κοινωνική λειτουργό.

Στεγάζεται και λειτουργεί στη διεύθυνση Ε. Βενιζέλου 123 & Μοναστηρίου, στο Κερατσίνι και λειτουργεί καθημερινά από Δευτέρα έως Παρασκευή.

#### 1.4.2.4. ΠΡΟΝΟΙΑΚΑ ΕΠΙΔΟΜΑΤΑ

Σύμφωνα με τις διατάξεις του του άρθρου 17 του Ν.4549/ΦΕΚ 105/τ. Α΄ /14.6.2018 «επεκτείνεται σταδιακά σε όλη την επικράτεια η διοικητική ηλεκτρονική διαδικασία απονομής προνοιακών παροχών σε χρήμα, σε άτομα με αναπηρία, που υποβάλλουν για πρώτη φορά αίτηση για αυτές τις παροχές από τον Οργανισμό Προνοιακών Επιδομάτων και Κοινωνικής Αλληλεγγύης (ΟΠΕΚΑ) με τους όρους και τις προϋποθέσεις που εφαρμόζονται πιλοτικά στην Περιφέρεια Αττικής».

Με την αρ.Δ12α/Γ.Π.οικ.68856/2202/ ΦΕΚ 5855/τ. Β΄/28.12.2018 Κοινή Υπουργική Απόφαση των Υπουργών Εσωτερικών, Εργασίας, Κοινωνικής Ασφάλισης και Κοινωνικής Αλληλεγγύης και Οικονομικών από 1.1.2019 ανατέθηκε στον ΟΠΕΚΑ η αρμοδιότητα χορήγησης προνοιακών παροχών σε χρήμα σε άτομα με αναπηρία, η οποία μέχρι 31.12.2018 ασκούσαν από τις αρμόδιες υπηρεσίες των Δήμων βάσει των διατάξεων του άρθρου 94.παρ.3 Κεφ. Β΄ περ.17 του Ν. 3852/2010 (Πρόγραμμα Καλλικράτης).

Τα είδη των προνοιακών επιδομάτων που χορηγήθηκαν, έχουν ως εξής<sup>83</sup>:

A/A	ΚΑΤΗΓΟΡΙΑ ΕΠΙΔΟΜΑΤΩΝ	2017	2018	2019
1.	Τυφλότητα	119	124	118
2.	Κωφότητα	35	40	37
3.	Βαριά αναπηρία	1.113	1.222	1.104
4.	Αιματολογικά νοσήματα	109	105	106
5.	Βαριά νοητική στέρωση	149	162	154
6.	Εγκεφαλική παράλυση	1	1	1
7.	Παραπληγία, τετραπληγία ανασφαλιστών	17	14	12
8.	Παραπληγία, τετραπληγία δημοσίου	15	17	24

<sup>82</sup> Πηγή στοιχείων: Κοινωνικό Φαρμακείο

<sup>83</sup> Πηγή στοιχείων: Τμήμα Παροχής Προνοιακών Επιδομάτων

A/A	ΚΑΤΗΓΟΡΙΑ ΕΠΙΔΟΜΑΤΩΝ	2017	2018	2019
9.	Στεγαστική συνδρομή υπερηλικών	22	22	-
10.	Απροστάτευτα τέκνα	15	-	-
11.	Ομογενών	28	33	33
12.	Χανσενικών	2	2	2
13.	Κίνησης	109	116	123
14.	Διατροφικό επίδομα σε νεφροπαθείς, μεταμοσχευμένους		9	44
	<b>ΣΥΝΟΛΟ</b>	<b>1.734</b>	<b>1.867</b>	<b>1.758</b>

Το Τμήμα Παροχής Προνοιακών Επιδομάτων σε συνεργασία με τα Κέντρα Κοινότητας κατά την τριετία 2017-2019 παρείχε τις εξής υπηρεσίες και μερίμνησε επίσης για την υλοποίηση του προγράμματος ΤΕΒΑ:

A/A	ΑΙΤΗΜΑ/ΥΠΗΡΕΣΙΑ	2017	2018	2019
1.	Δωροεπιταγές απόρων (Χριστούγεννα-Πάσχα)	392	1.070	1.070
2.	Δωρεάν φαρμακευτική κάλυψη (ανασφαλιστών)	546	726	394
3.	Πρόγραμμα επανασύνδεσης ρεύματος	-	61	69
4.	Αιτήσεις για Κοινωνικό Εισόδημα Αλληλεγγύης (ΚΕΑ)	2.527	2.736	2.464
5.	Επιδότηση ενοικίου-πρόγραμμα στέγασης	-	-	975
6.	Επίδομα απροστάτευτου τέκνου	15	-	-
	<b>ΣΥΝΟΛΟ</b>	<b>3.480</b>	<b>4.593</b>	<b>4.972</b>

#### Ταμείο Ευρωπαϊκής Βοήθειας προς τους Απόρους ΤΕΒΑ:

Το Ταμείο Ευρωπαϊκής Βοήθειας προς τους Απόρους ΤΕΒΑ υποστηρίζει την διανομή τροφίμων και βασικών υλικών αγαθών, συμβάλλοντας στην κοινωνική τους ενσωμάτωση. Οι ωφελούμενοι επιλέγονται με εισοδηματικά και περιουσιακά κριτήρια και είναι οι δικαιούχοι του Ελάχιστου Εγγυημένου Εισοδήματος (πρώην ΚΕΑ). Ο Δήμος, ως εταίρος της σύμπραξης ΚΣ 42 Πειραιά και Νήσων, μεριμνά για την απρόσκοπτη διανομή των προϊόντων, με την διάθεση των χώρων και του προσωπικού.

Οι αιτήσεις για το Πρόγραμμα Βασικής Υλικής Συνδρομής ανήλθαν σε:

ΕΤΟΣ	2017	2018	2019
Αιτήσεις	1.060	1.296	1.450
	<b>ΣΥΝΟΛΟ</b>		<b>3.806</b>

Οι αιτήσεις των ενδιαφερομένων, το 2020, ανήλθαν, σε 1.200.

#### 1.4.2.5. ΠΑΙΔΙΚΟΙ ΚΑΙ ΒΡΕΦΟΝΗΠΙΑΚΟΙ ΣΤΑΘΜΟΙ

Η προσχολική εκπαίδευση και φροντίδα προσφέρεται στις εξής δομές:

- Σε βρεφικούς, βρεφονηπιακούς και παιδικούς σταθμούς αρμοδιότητας κυρίως των Δήμων (Υπουργείο Εσωτερικών).
- Σε αντίστοιχες ιδιωτικές δομές προσχολικής αγωγής και φροντίδας (κερδοσκοπικού και μη χαρακτήρα), καθώς και μονάδες απασχόλησης βρεφών ή/και παιδιών για λίγες ώρες και βρεφονηπιακούς σταθμούς ολοκληρωμένης φροντίδας που λειτουργούν υπό την επίβλεψη του Υπουργείου Εργασίας και Κοινωνικών Υποθέσεων (Υπουργική Απόφαση Δ22/οικ. 11828/293/2017).

Η λειτουργία των Δημοτικών Βρεφικών, Βρεφονηπιακών και Παιδικών Σταθμών διέπεται από τον «Πρότυπο Κανονισμό Λειτουργίας Δημοτικών Παιδικών και Βρεφονηπιακών Σταθμών» (ΚΥΑ 41087/29.11.2017).

Θέλοντας να απαλλάξει τους γονείς από ένα πρόσθετο οικονομικό βάρος, ο Δήμος, δεν έχει επιβάλει, μηνιαία τροφεία στους Βρεφονηπιακούς Σταθμούς του.

Ο Δήμος και στις 2 Δημοτικές Κοινότητες, διαθέτει, 3 Βρεφικούς, 5 Παιδικούς και 4 Βρεφονηπιακούς σταθμούς<sup>84</sup>.

Πίνακας Βρεφικών Σταθμών

A/A	ΒΡΕΦΙΚΟΙ ΣΤΑΘΜΟΙ	Δ.Κ ΚΕΡΑΤΣΙΝΙΟΥ	Δ.Κ ΔΡΑΠΕΤΣΩΝΑΣ	ΔΥΝΑΜ/ΤΗΤΑ	ΑΡΙΘΜΟΣ ΦΙΛΟΞΕΝΟΥΜΕΝΩΝ ΒΡΕΦΩΝ	ΑΔΕΙΑ ΛΕΙΤΟΥΡΓΙΑΣ
1.	Βρεφικός	Ε. Βενιζέλου & Μοναστηρίου 121		56	52	252/2018
2.	Βρεφικός		Αριστοτέλους 35 & Αγ. Παντελεήμονος	26	21	257/2018
3.	Β' Βρεφικός		Κουντουριώτου & Παπαφλέσσα	24	23	300/2020
4.	Γ' Βρεφικός	Προύσης 103		34	34	248/2018
5.	Δ' Βρεφικός	Βυζαντίου & Κολοκοτρώνη		16	16	219/2018
6.	Στ' Βρεφικός	Περαιβού & Τερψιχόρης		16	15	251/2018
7.	Παιδική Στέγη «ΚΡΩΣΦΗΛΔ»	Αναπαύσεως 88		27	27	258/2018
	<b>ΣΥΝΟΛΟ</b>			<b>199</b>	<b>188</b>	

<sup>84</sup> Πηγή στοιχείων: Τμήμα Παιδικών & Βρεφονηπιακών Σταθμών

Πίνακας Παιδικών Σταθμών

Α/Α	ΠΑΙΔΙΚΟΙ ΣΤΑΘΜΟΙ	Δ.Κ ΚΕΡΑΤΣΙΝΙΟΥ	Δ.Κ ΔΡΑΠΕΤΣΩΝΑΣ	ΔΥΝΑΜ/ΤΗΤΑ	ΑΡΙΘΜΟΣ ΦΙΛΟΞΕΝΟΥΜΕΝΩΝ ΝΗΠΙΩΝ	ΑΔΕΙΑ ΛΕΙΤΟΥΡΓΙΑΣ
1.	Α' Παιδικός	Ξενοφώντος 18		41	37	403/2018
2.	Α' Παιδικός		Αριστοτέλους 35 & Αγ. Παντελεήμονος	63	30	253/2018
3.	Β' Παιδικός	Γρ. Λαμπράκη 594		41	35	247/2018
4.	Β' Παιδικός		Ε. Βενιζέλου 1	40	25	254/2018
5.	Γ' Παιδικός	Προύσης 103		58	46	248/2018
6.	Γ' Παιδικός		Αριστοτέλους 94	46	21	255/2018
7.	Δ' Παιδικός	Βυζαντίου & Κολοκοτρώνη		58	29	249/2018
8.	Ε' Παιδικός	Ηπείρου 7		46	20	250/2018
9.	Στ' Παιδικός	Περαιβού & Τερψιχόρης		27	18	251/2018
10.	Παιδική Στέγη «ΚΡΩΣΦΗΛΔ»	Αναπαύσεως 88		55	44	258/2018
	<b>ΣΥΝΟΛΟ</b>			<b>475</b>	<b>305</b>	

- Με την υπ' αριθμόν 258/2020 απόφαση Δημοτικού Συμβουλίου εγκρίθηκε η σύναψη προγραμματικής σύμβασης μεταξύ του Δήμου και του Υπουργείου Ναυτιλίας και Νησιωτικής Πολιτικής, σύμφωνα με την οποία παραχωρείται για χρήση χώρος του Δήμου για την λειτουργία Βρεφονηπιακού Σταθμού, για βρέφη/νήπια οι γονείς των οποίων υπηρετούν στις Κεντρικές υπηρεσίες του Υπουργείου Ναυτιλίας και Νησιωτικής Πολιτικής. Ο σταθμός αυτός, λειτουργεί στο δυτικό τμήμα του ισόγειου κτιρίου στη διεύθυνση Κουντουριώτου & Παπαφλέσσα, στο ανατολικό τμήμα του οποίου λειτουργεί ο Β΄ Βρεφικός Σταθμός Δημοτικής Κοινότητας Δραπετσώνας. Η διάρκεια της σύμβασης είναι διετής και λήγει στις 31.12.2022.
- Μετατροπή του Δ΄ Παιδικού Σταθμού Δημοτικής Κοινότητας Δραπετσώνας σε Β΄ Βρεφικό Σταθμό. Με την υπ' αριθμόν 102/2020 απόφαση Δημοτικού Συμβουλίου, μετετράπη, ο ως άνω Παιδικός Σταθμός σε Βρεφικό. Γνώμονας για την μετατροπή, ήταν ο αριθμός των αιτήσεων, οι προσφερόμενες θέσεις βρεφών/νηπίων, η δυναμικότητα των σταθμών του Δήμου, η καλύτερη δυνατή εξυπηρέτηση των γονέων.

#### Παιδική Στέγη «ΚΡΩΣΦΗΛΔ»:

Στην συμβολή των οδών Ε. Βενιζέλου & Αναπαύσεως, βρίσκεται η «Παιδική Στέγη Κρώσφηλδ». Το ίδρυμα «Η Παιδική Στέγη» ιδρύθηκε το 1931 από την λαίδη Κρώσφηλδ το γένος Ηλία Ηλιάδη. Η εποχή μετά την Μικρασιατική Καταστροφή ήταν πολύ δύσκολη, με οικογένειες πολύ φτωχές, με ανάπτυξη λοιμωδών νοσημάτων, προβλήματα υγείας λόγω της ασιτίας, ελλιπή υγιεινή και καθαριότητα. Για να ανταποκριθούν στις συνθήκες, οι γυναίκες άρχισαν να εργάζονται εκτός της οικίας τους. Η πρώτη Στέγη, ιδρύθηκε στη Δραπετσώνα και φιλοξενούσε 100 παιδιά. Το 2012 λόγω αυξημένων δαπανών, έκλεισε, επιφέροντας σοβαρό

κοινωνικό πρόβλημα στην περιοχή. Μετά από αγώνες φορέων και της Δημοτικής αρχής, επαναλειτούργησε το 2018 και αποδόθηκε στην τοπική κοινωνία.

Ο Δήμος, το 2018, συμμετείχε στην πρόσκληση της Ε.Ε.Τ.Α.Α Α.Ε. (το πρόγραμμα χρηματοδοτήθηκε από πόρους του Υπουργείου Εργασίας, Κοινωνικής Ασφάλισης και Κοινωνικής Αλληλεγγύης) για την ίδρυση και λειτουργία δύο νέων τμημάτων βρεφικής φροντίδας ( δυναμικότητας 24 εν συνόλω βρεφών) στη Παιδική Στέγη «ΚΡΩΣΦΗΛΔ».

Οι αυξημένες απαιτήσεις, για φιλοξενία βρεφών/νηπίων στους αντίστοιχους σταθμούς δρομολόγησε την ανάγκη δημιουργίας νέων σταθμών προς εξυπηρέτηση των γονέων. Συγκεκριμένα, έχει εγκριθεί έργο το οποίο εντάχθηκε στο πρόγραμμα του Υπουργείου Εσωτερικών «ΦΙΛΟΔΗΜΟΣ Ι» για την:

- Κατασκευή Βρεφονηπιακού σταθμού σε τμήμα του πρώην εργοστασίου «ΚΑΧΡΑΜΑΝΟΓΛΟΥ»

Ενώ υπό επεξεργασία είναι η μελέτη για την:

- Κατασκευή Βρεφονηπιακού σταθμού στην περιοχή του Αγίου Αντωνίου, έργο το οποίο θα υπαχθεί στο πρόγραμμα «Αντώνης Τρίτσης».

Υλοποιείται επίσης το Πρόγραμμα του Υπουργείου Εσωτερικών με τίτλο «Προσαρμογή Λειτουργούντων Δημοτικών Βρεφικών Παιδικών και Βρεφονηπιακών Σταθμών στις προδιαγραφές του νέου θεσμικού πλαισίου σύμφωνα με τις διατάξεις του Π.Δ.99/2017». Σχετική η υπ΄ αριθμόν 402/2018 απόφαση Δημοτικού Συμβουλίου.

Σκοπός του προγράμματος είναι η αναβάθμιση (λειτουργικά, αισθητικά και κατασκευαστικά) των υποδομών οκτώ (8) δημοτικών Βρεφικών, Βρεφονηπιακών και Παιδικών Σταθμών.

Οι σταθμοί οι οποίοι περιλαμβάνονται στο πρόγραμμα είναι οι εξής:

A/A	ΠΑΙΔΙΚΟΙ ΣΤΑΘΜΟΙ	Δ.Κ. ΚΕΡΑΤΣΙΝΙΟΥ	Δ.Κ. ΔΡΑΠΕΤΣΩΝΑΣ
1.	Βρεφικός Σταθμός	-----	X
2.	Βρεφικός Σταθμός	X	-----
3.	Α' Παιδικός Σταθμός	-----	X
4.	Β' Παιδικός Σταθμός	-----	X
5.	Γ' Παιδικός Σταθμός	X	-----
6.	Γ' Παιδικός Σταθμός	-----	X
7.	Δ' Παιδικός Σταθμός	X	-----
8.	Δ' Παιδικός Σταθμός (Νυν Β' Βρεφικός)	-----	X

Στον Δήμο λειτουργούν, οι εξής ιδιωτικοί σταθμοί:

A/A	ΒΡΕΦΙΚΟΙ ΣΤΑΘΜΟΙ	ΔΙΕΥΘΥΝΣΗ
1.	Βρεφικός Σταθμός «Μαγιοπούλα»	-
2.	Βρεφονηπιακός Σταθμός «Σταθμούλης»	Αριστοφάνους 12, Κερατσίνι
3.	Βρεφονηπιακός Σταθμός «Το Καραμελένιο Δάσος»	25 <sup>ης</sup> Μαρτίου 184, Κερατσίνι
	Βρεφονηπιακός Σταθμός «Τα Διαμαντάκια»	Καλοκαιρινού 69, Πειραιάς
4.	Παιδικός Σταθμός «Ηλιαχτίδα»	Αριστοφάνους 12, Κερατσίνι
5.	Παιδικός Σταθμός «Πολύχρωμο Μπαλόνι»	Σύρου 31, Κερατσίνι
6.	Παιδικός Σταθμός «Το Πειραχτήρι»	Γ. Λαμπράκη 511, Κερατσίνι
7.	Παιδικός Σταθμός «Ο Κόσμος των Ζουζουνιών»	Μ. Αλεξάνδρου 68, Δραπετσώνα
8.	Παιδικός Σταθμός «Εκπαιδευτήρια Στέγκα Ο.Ε»	Μ. Ασίας 67, Κερατσίνι
9.	Παιδικός Σταθμός «Εκπαιδευτήρια Καραχάλιου»	Π.Π. Γερμανού 60, Κερατσίνι
10.	Παιδικός Σταθμός «Busy bees baby»	Κασομούλη 8-10, Κερατσίνι
11.	Κ.Δ.Α.Π Mind Box Makerspace	-

### Εναρμόνιση Οικογενειακής & Επαγγελματικής Ζωής:

Το πρόγραμμα, συγχρηματοδοτείται, από το Ευρωπαϊκό Κοινωνικό Ταμείο στο πλαίσιο του Εταιρικού Συμφώνου για το Πλαίσιο Ανάπτυξης (ΕΣΠΑ) για την προγραμματική περίοδο 2014-2020, των Υπουργείων Εσωτερικών, Ανάπτυξης και Επενδύσεων και Εργασίας και Κοινωνικών Υποθέσεων. Φορέας υλοποίησης του προγράμματος είναι η Ελληνική Εταιρεία Τοπικής Ανάπτυξης κ' Αυτοδιοίκησης (Ε.Ε.Τ.Α.Α ΑΕ).

Τα βρέφη/νήπια, τα οποία συμμετείχαν στο πρόγραμμα, στον Δήμο μας και το ποσόν επιδότησης κατά την τριετία 2017-2019 διαμορφώθηκε ως εξής:

ΠΕΡΙΟΔΟΣ 2016-2017			ΠΕΡΙΟΔΟΣ 2017-2018			ΠΕΡΙΟΔΟΣ 2018-2019		
Βρέφη	25	73.625,75€	Βρέφη	26	74.428,94€	Βρέφη	42	114.051,84€
Νήπια	47	111.625,47€	Νήπια	47	109.898,19€	Νήπια	60	138.397,72€
Επιδότηση	72	185.251,22€	Επιδότηση	73	184.327,13€	Επιδότηση	102	252.449,56€
<b>ΣΥΝΟΛΟ</b>							<b>622.027,91€</b>	



Σύμφωνα με στοιχεία της Ε.Ε.Τ.Α.Α Α.Ε.<sup>85</sup>, κατά τα έτη 2017-2018 & 2018-2019, οι αιτήσεις των ενδιαφερομένων, διαμορφώθηκαν ως εξής:

ΑΙΤΗΣΕΙΣ	2017-2018	2018-2019
Αριθμός αιτήσεων ενδιαφερομένων	115.244	124.524
Αριθμός αιτήσεων παιδιών	147.773	161.360
Αριθμός έγκυρων αιτήσεων παιδιών	132.982	141.343
Αριθμός αιτήσεων στην Περιφέρεια Αττικής	30.654	31.724

Την περίοδο 2020-2021, ο Δήμος, ενέταξε όλους τους Σταθμούς του στο εν λόγω Πρόγραμμα. Οι αιτήσεις εκτός του Προγράμματος ανήλθαν σε 500.

#### Πρόγραμμα «Οικονομικής Στήριξης Οικογενειών με παιδιά Προσχολικής Ηλικίας»:

Το Πρόγραμμα «Οικονομικής Στήριξης Οικογενειών με παιδιά Προσχολικής Ηλικίας» ξεκίνησε την σχολική περίοδο 2020-2021, λαμβάνοντας ως βάση, του όρους και τον τρόπο εφαρμογής της δράσης «Εναρμόνιση Οικογενειακής & Επαγγελματικής ζωής» και τα θετικά της αποτελέσματα, διεύρυνε τον κύκλο των ωφελούμενων παιδιών και συνακόλουθα των οικογενειών τους. Το πρόγραμμα επεκτείνεται αφενός στις οικογένειες των υπαλλήλων του Δημοσίου των Ν.Π.Δ.Δ και των ΟΤΑ και αφετέρου σε παιδιά οικογενειών εργαζομένων στον ιδιωτικό τομέα που δεν μπορούν να συμμετάσχουν στο πρόγραμμα της Εναρμόνισης. Φορέας υλοποίησης του προγράμματος είναι η Ε.Ε.Τ.Α.Α ΑΕ. και συμμετέχει σε αυτό και ο Δήμος μας.

#### 1.4.2.6. Κ.Α.Π.Η

Τα Κ.Α.Π.Η, ένας από τους πιο επιτυχημένους θεσμούς της Τοπικής Αυτοδιοίκησης για την προστασία και δημιουργική απασχόληση των ανθρώπων τρίτης ηλικίας. Περιήλθαν στην αρμοδιότητα της, το 1984, με απόφαση του Υπουργείου Υγείας και σήμερα αριθμούν 900 ανά την Ελλάδα.

Στον Δήμο υπάρχουν 9 Κ.Α.Π.Η, 6 στην Δημοτική Κοινότητα Κερατσινίου και 3 στην 3 στην Δημοτική Κοινότητα Δραπετσώνας:

Α/Α	ΚΑΠΗ	Δ.Κ ΚΕΡΑΤΣΙΝΙΟΥ	Δ.Κ ΔΡΑΠΕΤΣΩΝΑΣ	ΜΕΛΗ	ΣΥΝΟΛΟ
1.	Α' ΚΑΠΗ	Ε. Βενιζέλου & Ανδριανού 11	Πόντου 60	200+140	340
2.	Β' ΚΑΠΗ	Περικλέους 41	Δογάνης & Αριστοτέλους	180+170	350
3.	Γ' ΚΑΠΗ	Τσαλδάρη & Δ. Αρεοπαγίτου	Αφάρα 101 & Αναλήψεως	160+150	310
4.	Δ' ΚΑΠΗ	Περαϊβού & Τερψιχόρης		220	220
5.	Ε' ΚΑΠΗ	Κ. Παλαιολόγου 56Α		180	180
6.	ΣΤ' ΚΑΠΗ	Ρ. Φεραίου 89		200	
				<b>ΣΥΝΟΛΟ</b>	<b>1.390</b>

<sup>85</sup>Πηγή στοιχείων: Ε.Ε.Τ.Α.Α Α.Ε.: Στατιστικά στοιχεία ετών 2017-2018 & 2018-2019.

Τα Κ.Α.Π.Η καθ' όλη την διάρκεια του έτους, παρέχουν στα μέλη τους τις εξής υπηρεσίες<sup>86</sup>:

Πρόγραμμα ψυχολογικής υποστήριξης, φυσικοθεραπευτική αγωγή, πρωτοβάθμια ιατρική περίθαλψη, πρόγραμμα πρόληψης προβλημάτων υγείας ηλικιωμένων γυναικών, πρόγραμμα νοητικής ενδυνάμωσης κατά της άνοιας και του ALZHEIMER, πρόγραμμα διαχείρισης ηλικιωμένων με σακχαρώδη διαβήτη, πρόγραμμα ασκήσεων κατά της οστεοπόρωσης, πρόγραμμα εκμάθησης χορωδίας, οργανωμένη ψυχαγωγία (εκδρομές, διάφορες εκδηλώσεις κλπ) και το πιλοτικό πρόγραμμα ΗΠΙΟΝΗ.

Συμμετέχουν επίσης σε:

- Εορταστικές-ψυχαγωγικές εκδηλώσεις με συμμετοχή σχολείων και γυμναστικών συλλόγων
- Εκπαιδευτικές εκδηλώσεις σε συνεργασία με το Κέντρο Περιβαλλοντικής Εκπαίδευσης Δραπετσώνας και το Καλλιτεχνικό Σχολείο
- Εκδηλώσεις αγωγής και προαγωγής της υγείας και πρόληψης χρόνιων και μεταδοτικών νοσημάτων
- Συμμετοχή των χορωδιών των Κ.Α.Π.Η σε ψυχιατρεία (Δαφνί, Σκαραμαγκά) και οίκους ευγηρίας.

#### Πρόγραμμα «Βοήθεια στο σπίτι»:

Το πρόγραμμα «Βοήθεια στο σπίτι» παρέχει βοήθεια (νοσηλευτική, κοινωνική, οικιακή) σε άτομα με δυσκολία μετακίνησης και άτομα με αναπηρία. Απευθύνεται σε άτομα τρίτης ηλικίας που δεν αυτοεξυπηρετούνται πλήρως, σε άτομα με κινητικές και νοητικές δυσλειτουργίες, καθώς επίσης και σε άτομα που ζουν μόνα τους και δεν έχουν α) πλήρη φροντίδα από την οικογένεια τους β) ικανοποιητικό εισόδημα.

Το πρόγραμμα εφαρμόζεται στον Δήμο από το 2012. Οι εξυπηρετούμενοι του προγράμματος, κατά την τριετία, ανήλθαν:

ΕΤΟΣ	2017	2018	2019
Εξυπηρετούμενοι	169	160	158
		<b>ΣΥΝΟΛΟ</b>	<b>487</b>

Κατά το 2020 οι εξυπηρετούμενοι ανήλθαν σε 150.

#### 1.4.2.7. ΑμεΑ

Τον 2020 εγκρίθηκε από την Βουλή, το Εθνικό Σχέδιο Δράσης για τα δικαιώματα των ΑμεΑ. Το Σχέδιο είναι ένας οδικός χάρτης, που παρέχει ένα σαφές και συστηματικό πλαίσιο δράσης για την περίοδο 2020-2023. Στόχοι του είναι: η κωδικοποίηση και αναμόρφωση της νομοθεσίας, η λειτουργία της Εθνικής Αρχής Προσβασιμότητας, η Ηλεκτρονική Κάρτα Αναπηρίας, η απλούστευση διαδικασιών παροχής υπηρεσιών σε άτομα με αναπηρία, οριζόντια μέτρα για την βελτίωση της προσβασιμότητας του φυσικού και δομημένου περιβάλλοντος, η προώθηση ατόμων με αναπηρία στην απασχόληση, η ανεξάρτητη διαβίωση κ.α.

<sup>86</sup> Πηγή στοιχείων: Τμήμα Προστασίας Τρίτης Ηλικίας

Ο Δήμος, θέλοντας να ελαττώσει το οικονομικό βάρος, με κατ' έτος απόφαση Δημοτικού Συμβουλίου, απαλλάσσει από τα δημοτικά τέλη τους έχοντες αναπηρία 80% και μειώνει τα τέλη για τους ανάπηρους με ποσοστό 67% ανάλογα με το ετήσιο εισόδημα τους.

Τον Δεκέμβριο 2019, διαμέσου των Κέντρων Κοινότητας, τα οποία είναι η αρμόδια Δομή για την εξυπηρέτηση των ευάλωτων κοινωνικών ομάδων, φιλοξένησε στελέχη της ΕΣΑμεΑ, στον χώρο που στεγάζεται η Διεύθυνσης Κοινωνικής Προστασίας και Αλληλεγγύης, προκειμένου να ενημερωθούν τα άτομα με αναπηρία, σχετικά με τα συνταγματικά κατοχυρωμένα δικαιώματά τους. Επιπρόσθετος στόχος της δράσης: η ευρύτερη ευαισθητοποίηση των πολιτών και η ενεργή συμμετοχή του σε θέματα κοινωνικής στήριξης των ΑμεΑ.

Μέσω του Προγράμματος «Βοήθεια στο σπίτι», εξυπηρετούνται και άτομα με ειδικές ανάγκες, με παρεχόμενες κατ' οίκον υπηρεσίες.

Επί τριετία, υλοποιείται, η αθλητική δράση «Αθλος» με αθλητές από Ειδικά Σχολεία του Νομού Αττικής, στο Δημοτικό κολυμβητήριο.

#### **Δομή Αποϊδρυματοποίησης Δραπετσώνας - Παράρτημα Αποθεραπείας και Αποκατάστασης παιδιών με αναπηρίες Βούλας:**

Στην Δραπετσώνα, το Κέντρο Κοινωνικής Πρόνοιας της Περιφέρειας Αττικής (ΚΚΠΠΑ) του Υπουργείου Εργασίας, υλοποιεί την δράση για την αποϊδρυματοποίηση των νέων.

Η Δομή περιλαμβάνει:

- 12 νέους & νέες με αναπηρίες
- Καθημερινή εργασία ή εξωτερικό εκπαιδευτικό πρόγραμμα
- Αυτοδιαχείριση της καθημερινής (κοινής ζωής)
- Οικονομική συνεισφορά και διαχείριση
- Υποστήριξη: διοικητική, θεραπευτική, ψυχολογική, εργασιακή συμβουλευτική, ιατρική
- Θεσμοθετημένες ομάδες διαχείρισης των κοινών

Στον Δήμο, φορείς δραστηριοποίησης για ΑμεΑ είναι:

#### **Πολιτιστικός και Ψυχαγωγικός Σύλλογος η «Γλαύκα»:**

Η «Γλαύκα» είναι πολιτιστικός και ψυχαγωγικός σύλλογος, ο οποίος δημιουργήθηκε από εθελοντές, γονείς, προκειμένου να απασχολεί δημιουργικά νέους και νέες με νοητική και κινητική αναπηρία. Ο σύλλογος υποστηρίζεται από τον Δήμο, ο οποίος παρέχει τον χώρο δραστηριοτήτων του συλλόγου (Γ. Αφάρα 101 & Αναλήψεως) και το πούλμαν μετακίνησης (με ράμπα) και στοχεύει στην κοινωνική συμμετοχή των νέων, παρέχοντας ευκαιρίες δημιουργικής δράσης και συμμετοχής σε προγράμματα που αναπτύσσουν τις δεξιότητες και προάγουν την ποιότητα ζωής των συμμετεχόντων.

### Παιγνιοθήκη:

Η Ελληνική Εταιρεία Παιγνιοθήκης, μη κερδοσκοπικός φορέας για την δημιουργική απασχόληση νέων και ατόμων με ειδικές ανάγκες ίδρυσε το 1990, παράρτημα στο Κερατσίνι. Το παράρτημα στεγάζεται σε χώρο που έχει παραχωρήσει ο Δήμος στην οδό Περικλέους (4<sup>ος</sup> όροφος). Οι δραστηριότητες της Παιγνιοθήκης υλοποιούνται από εθελοντές. Είναι ένας οργανωμένος χώρος με παιχνίδια, τα οποία μπορούν να δανειζονται οι ενδιαφερόμενοι /ες (πρότυπο οι δανειστικές Βιβλιοθήκες).

### Εταιρεία Ψυχοκοινωνικών Μελετών (Ε.ΨΥ.ΜΕ):

Στον Δήμο δραστηριοποιείται, στην περιοχή της Δραπετσώνας (Μ. Μπότσαρη 3) η Εταιρεία Ψυχοκοινωνικών Μελετών (Ε.ΨΥ.ΜΕ). Η ΕΨΥΜΕ ενεργοποιείται στον τομέα της ψυχικής υγείας και του κοινωνικού αποκλεισμού πολιτών που ανήκουν σε ευάλωτες κοινωνικά ομάδες (κυρίως ατόμων με ψυχική νόσο, νοητική αναπηρία και αυτισμό) με σκοπό την ανάπτυξη προγραμμάτων και δομών που να απαντούν στις πολυεπίπεδες ανάγκες τους. Η ΕΨΥΜΕ λειτουργεί:

- Κέντρο Ημέρας για παιδιά με διαταραχή αυτιστικού φάσματος
- Κέντρο Ημέρας για εφήβους και ενήλικους με διαταραχή αυτιστικού φάσματος
- «Σχεδία» Κέντρο Δημέρευσης και ημερήσιας φροντίδας για άτομα με διανοητικές αναπηρίες άνω των 15 ετών.

Η ΕΨΥΜΕ λειτουργεί επίσης το Κατάρτι, Κέντρο Διά Βίου Μάθησης με συνεχιζόμενη κατάρτιση σε ενήλικες, πιστοποιημένα συστήματα, εργαλεία και εκπαιδευτές.

Είναι πιστοποιημένη από το 2003 στην επαγγελματική κατάρτιση των ατόμων με αναπηρία. Το ΚΔΒΜ στελεχώνεται από 2 Παιδοψυχιάτρους, 2 Ψυχολόγους – Ειδικούς Παιδαγωγούς, 1 Ψυχοπαιδαγωγό, 1 Ψυχολόγο, 1 Εκπαιδευτικό και 1 Οικονομολόγο.

### 1.4.3. ΠΑΙΔΕΙΑ ΚΑΙ ΕΚΠΑΙΔΕΥΣΗ

Το τμήμα Παιδείας και Δια Βίου Μάθησης, μεριμνά για την εξασφάλιση των κατάλληλων υλικοτεχνικών υποδομών για την προσχολική εκπαίδευση και για τα σχολεία της Πρωτοβάθμια και Δευτεροβάθμιας εκπαίδευσης. Μεριμνά επίσης για την συντήρηση, την βελτίωση την καθαριότητα και την φύλαξη των υλικοτεχνικών υποδομών του εθνικού συστήματος της Πρωτοβάθμιας και Δευτεροβάθμιας εκπαίδευσης.

Οι υπάρχουσες υποδομές εκπαίδευσης και στις δύο Δημοτικές Κοινότητες έχουν ως ακολούθως:

ΕΙΔΟΣ	Δ.Κ. ΚΕΡΑΤΣΙΝΙΟΥ	Δ.Κ. ΔΡΑΠΕΤΣΩΝΑΣ	ΣΥΝΟΛΟ
Νηπιαγωγεία	26	7	33
Πρωτοβάθμια Εκπαίδευση	20	5	25
Δευτεροβάθμια Εκπαίδευση	16	7	23
Μεταδευτεροβάθμια Εκπαίδευση	-	-	-
Τριτοβάθμια Εκπαίδευση	-	-	-
Κέντρα Εκπαίδευσης Ενηλίκων	1	-	1

Δεν υπάρχουν στον Δήμο υποδομές Τριτοβάθμιας εκπαίδευσης.

### 1.4.3.1. ΠΡΩΤΟΒΑΘΜΙΑ ΕΚΠΑΙΔΕΥΣΗ

#### 1.4.3.1.1. ΝΗΠΙΑΓΩΓΕΙΑ

Στην περιοχή ευθύνης του Δήμου, λειτουργούν 33 νηπιαγωγεία. Εξ αυτών, 26 βρίσκονται στην Δημοτική Κοινότητα Κερατσινίου και 7 στην Δημοτική Κοινότητα Δραπετσώνας.

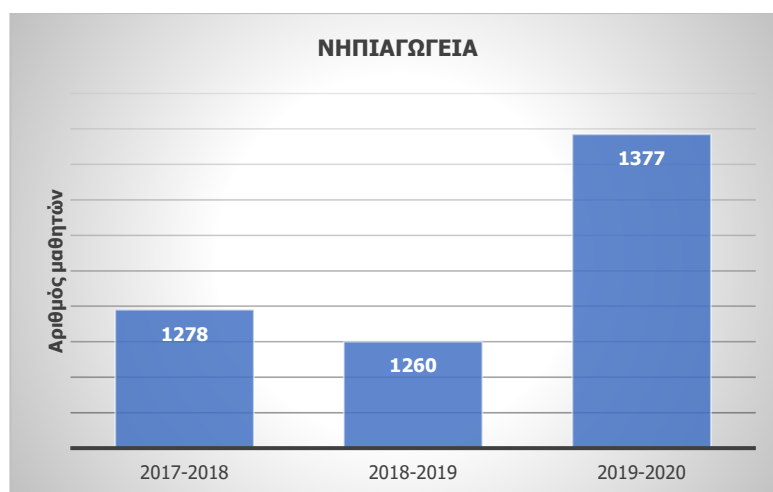
Πίνακας: Κατάλογος Νηπιαγωγείων<sup>87</sup>

ΠΡΩΤΟΒΑΘΜΙΑ ΕΚΠΑΙΔΕΥΣΗ	Δ.Κ. ΚΕΡΑΤΣΙΝΙΟΥ	Δ.Κ. ΔΡΑΠΕΤΣΩΝΑΣ
ΝΗΠΙΑΓΩΓΕΙΑ		
1ο	Σηστού 4	Γ. Αφάρα & Ελ. Βενιζέλου
2ο	Ζάππα 22	Αγγ. Σικελιανού 161
3ο	Πολυδεύκους 1-3	Αναπαύσεως & Καλοκαιρινού
4ο	Βύρωνος & Πανόρμου 66	Αναπαύσεως 1-3
4 <sup>ο</sup> Παράρτημα Αγ.Φανουρίου		Αγ.Φανουρίου
1ο Ειδικό	-	Μ. Μπότσαρη 488
5ο	Παιολόγου 20	Ν. Χατζοπούλου & 25 <sup>ης</sup> Μαρτίου
6ο	Ειρήνης 49	
7ο	Καραολή & Δημητρίου 97	
8ο	Ζάππα 22	
9ο	Δαβάκη 6	
10ο	Ξενοφώντος 8	
11ο	Προύσης & Τραπεζούντος	
12ο	Ταυγέτου 8	
13ο	Τέρμα Υψηλάντου	
14ο	Σύρου & Υψηλάντου	
15ο	Αναγνωστοπούλου 18	
16ο	Ανδριανού & 25ης Μαρτίου	
17ο	Δεμερτζή & Παλαμηδίου	
18ο	Βαλτετσίου 15	
19ο	Α. Μπέρτου & Μπαλή	
20ο	Ταυγέτου 8	
21ο	Α. Μιαούλη 147	
22ο	Μ. Κατράκη 66	
24ο	Διογένους & Χιλής	
25ο	25ης Μαρτίου 206	
26ο	Τέρμα Μυστρά, Κωνσταντινουπόλεως & Φαρμακίδου	

<sup>87</sup> Πηγή στοιχείων: Τμήμα Παιδείας και Δια βίου Μάθησης

Ο αριθμός των μαθητών/ιων, που φοιτούν τα τρία τελευταία σχολικά έτη στα νηπιαγωγεία, παρουσιάζει αυξομείωση, όπως απεικονίζεται στον κάτωθι πίνακα και στο αντίστοιχο γράφημα<sup>88</sup>:

ΣΧΟΛΙΚΑ ΕΤΗ			
	2017-2018	2018-2019	2019-2020
<b>ΜΑΘΗΤΕΣ / ΙΕΣ ΝΗΠΙΑΓΩΓΕΙΩΝ</b>	1.278	1.260	1.377
<b>ΠΟΣΟΣΤΟ ΜΕΤΑΒΟΛΗΣ</b>		-1,41%	9,29%



#### 1.4.3.1.2. ΔΗΜΟΤΙΚΑ ΣΧΟΛΕΙΑ

Στην περιοχή ευθύνης του Δήμου λειτουργούν 25 Δημοτικά Σχολεία. Εξ' αυτών 20 βρίσκονται στην Δημοτική Κοινότητα Κερατσινίου και 5 στην Δημοτική Κοινότητα Δραπετσώνας.

Πίνακας: Κατάλογος Δημοτικών Σχολείων<sup>89</sup>

ΠΡΩΤΟΒΑΘΜΙΑ ΕΚΠΑΙΔΕΥΣΗ	Δ.Κ. ΚΕΡΑΤΣΙΝΙΟΥ	Δ.Κ. ΔΡΑΠΕΤΣΩΝΑΣ
<b>ΔΗΜΟΤΙΚΑ</b>		
1 <sup>ο</sup>	Ζάππα 22	Αγγ. Σικελιανού 161
1 <sup>ο</sup> ΕΙΔΙΚΟ	Ζάππα 22	Α. Μισούλη 147
2 <sup>ο</sup>		Αριστοτέλους 59
3 <sup>ο</sup>	Περιάνδρου & Υψηλάντου	Ψαρών & Αναπαύσεως
4 <sup>ο</sup>	25ης Μαρτίου & Ανδριανού	Μ. Μπότσαρη 48
5 <sup>ο</sup>	Ταυγέτου 8	
6 <sup>ο</sup>	Α. Μπέρτου & Μπαλή	
7 <sup>ο</sup>	Καισαρείας & Κουντουριώτου	

<sup>88</sup> Πηγή στοιχείων: Διεύθυνση Πρωτοβάθμιας Εκπαίδευσης Πειραιά

<sup>89</sup> Πηγή στοιχείων: Τμήμα Παιδείας και Δια βίου Μάθησης

ΠΡΩΤΟΒΑΘΜΙΑ ΕΚΠΑΙΔΕΥΣΗ	Δ.Κ. ΚΕΡΑΤΣΙΝΙΟΥ	Δ.Κ. ΔΡΑΠΕΤΣΩΝΑΣ
<b>ΔΗΜΟΤΙΚΑ</b>		
8 <sup>ο</sup>	Κομνηνών & Χρ. Σμύρνης	
9 <sup>ο</sup>	Δαβάκη 6	
10 <sup>ο</sup>	Πιπτακού 5	
11 <sup>ο</sup>	Διογένους & Χιλής	
12 <sup>ο</sup>	Τέρμα Υψηλάντου	
13 <sup>ο</sup>	Βοσπόρου & Παλαιολόγου	
14 <sup>ο</sup>	Δεμερτζή & Παλαμηδίου	
15 <sup>ο</sup>	Λ. Σαλαμίνας & Ρ. Φεραίου	
18 <sup>ο</sup>	Σηστού & Καίρη	
20 <sup>ο</sup>	25ης Μαρτίου 206	
21 <sup>ο</sup>	Βοσπόρου & Παλαιολόγου	
23 <sup>ο</sup>	Τέρμα Υψηλάντου	
24 <sup>ο</sup>	Σηστού & Καίρη	

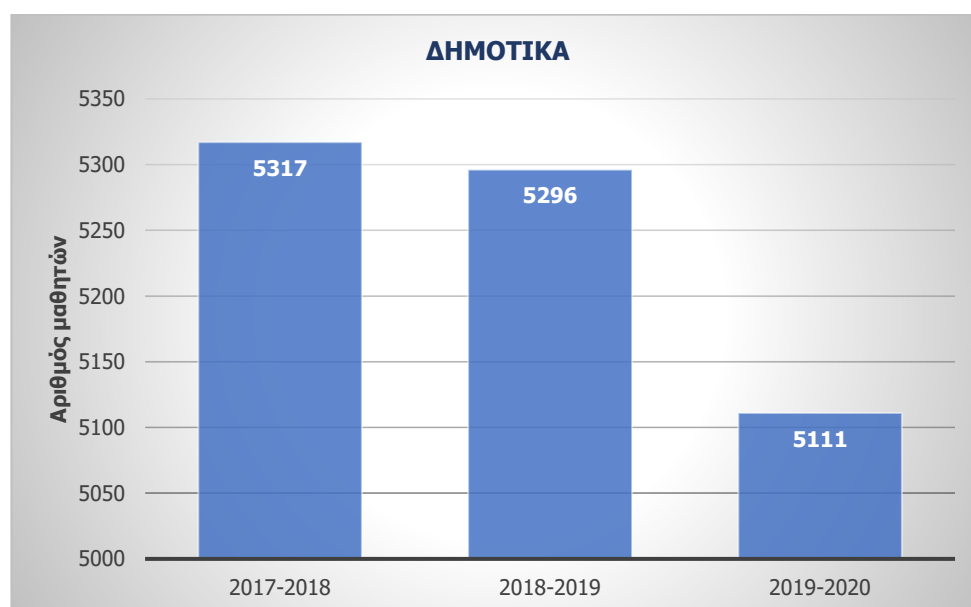
Πίνακας: Αριθμός μαθητών/ιών ανά σχολείο, κατά τα σχολικά έτη 2017-2020<sup>90</sup>

ΠΡΩΤΟΒΑΘΜΙΑ ΕΚΠΑΙΔΕΥΣΗ	ΣΧ.ΕΤΟΣ 2017 -2018	ΣΧ.ΕΤΟΣ 2017-2018	ΣΧ.ΕΤΟΣ 2017-2018	ΣΧ.ΕΤΟΣ 2018-2019	ΣΧ.ΕΤΟΣ 2019-2020	ΣΧ.ΕΤΟΣ 2019-2020
ΔΗΜΟΤΙΚΑ	ΚΕΡΑΤΣΙΝΙ	ΔΡΑΠ/ΝΑ	ΚΕΡΑΤΣΙΝΙ	ΔΡΑΠ/ΝΑ	ΚΕΡΑΤΣΙΝΙ	ΔΡΑΠ/ΝΑ
1 <sup>ο</sup>	283	245	290	250	284	249
1 <sup>ο</sup> ΕΙΔΙΚΟ	32	47	29	46	13	45
2 <sup>ο</sup>		266		276		264
3 <sup>ο</sup>	242	159	251	161	233	145
4 <sup>ο</sup>	215	276	209	281	172	273
5 <sup>ο</sup>	275		278		291	
6 <sup>ο</sup>	221		234		230	
7 <sup>ο</sup>	214		218		211	
8 <sup>ο</sup>	277		272		268	
9 <sup>ο</sup>	257		253		219	
10 <sup>ο</sup>	202		201		192	
11 <sup>ο</sup>	202		212		201	
12 <sup>ο</sup>	261		264		266	
13 <sup>ο</sup>	286		277		268	
14 <sup>ο</sup>	285		270		271	
15 <sup>ο</sup>	206		204		207	

<sup>90</sup> Πηγή στοιχείων: Διεύθυνση Πρωτοβάθμιας Εκπαίδευσης Πειραιά



ΠΡΩΤΟΒΑΘΜΙΑ ΕΚΠΑΙΔΕΥΣΗ	ΣΧ.ΕΤΟΣ 2017 -2018	ΣΧ.ΕΤΟΣ 2017-2018	ΣΧ.ΕΤΟΣ 2017-2018	ΣΧ.ΕΤΟΣ 2018-2019	ΣΧ.ΕΤΟΣ 2019-2020	ΣΧ.ΕΤΟΣ 2019-2020
ΔΗΜΟΤΙΚΑ	ΚΕΡΑΤΣΙΝΙ	ΔΡΑΠ/ΝΑ	ΚΕΡΑΤΣΙΝΙ	ΔΡΑΠ/ΝΑ	ΚΕΡΑΤΣΙΝΙ	ΔΡΑΠ/ΝΑ
18 <sup>ο</sup>	257		251		239	
20 <sup>ο</sup>	147		123		131	
21 <sup>ο</sup>	133		130		128	
23 <sup>ο</sup>	177		184		187	
24 <sup>ο</sup>	152		132		124	
Σύνολο	4.324	993	4.282	1.014	4.135	976
<b>ΓΕΝΙΚΟ ΣΥΝΟΛΟ</b>	<b>5.317</b>		<b>5.296</b>		<b>5.111</b>	
<b>ΠΟΣΟΣΤΟ ΜΕΤΑΒΟΛΗΣ</b>			<b>-0,39</b>		<b>-3,49</b>	



Πίνακας μαθητών/ιων ανά φύλο, κατά τα σχολικά έτη 2017-2020

ΔΗΜΟΤΙΚΑ	ΑΓΟΡΙΑ	ΚΟΡΙΤΣΙΑ	ΣΥΝΟΛΟ
2017-2018	2.766	2.551	5.317
2018-2019	2.716	2.580	5.296
2019-2020	2.621	2.490	5.111
<b>ΣΥΝΟΛΟ</b>	<b>8.103</b>	<b>7.621</b>	<b>15.724</b>
<b>ΠΟΣΟΣΤΟ ΔΙΑΦΟΡΑΣ</b>	<b>5,95%</b>		



Ο αριθμός των μαθητών /ιών, που φοιτούν τα τρία τελευταία έτη στα Δημοτικά Σχολεία του Δήμου μας, παρουσιάζει σχετική μείωση, και απεικονίζεται στους ανωτέρω πίνακες.

#### 1.4.3.2. ΔΕΥΤΕΡΟΒΑΘΜΙΑ ΕΚΠΑΙΔΕΥΣΗ

##### 1.4.3.2.1. ΓΥΜΝΑΣΙΑ

Στην περιοχή ευθύνης του Δήμου, λειτουργούν 9 Γυμνάσια στην Δημοτική Κοινότητα Κερασινίου και 2 στην Δημοτική Κοινότητα Δραπετσώνας.

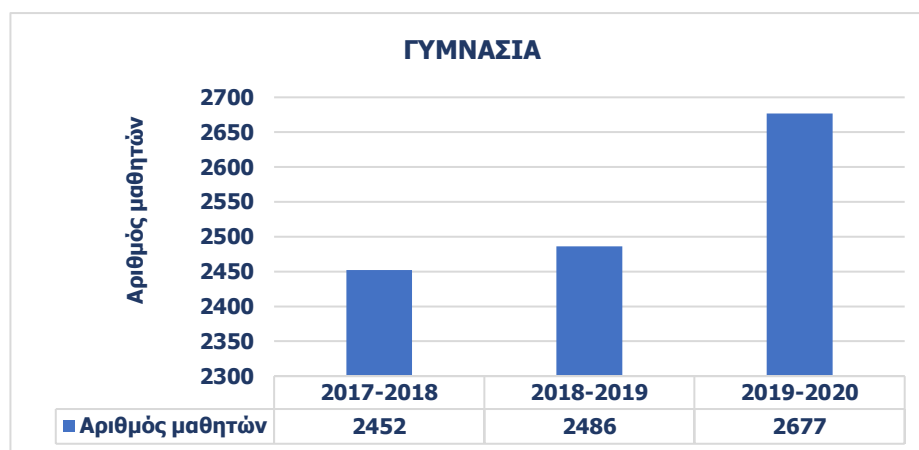
Πίνακας: Κατάλογος Γυμνασίων<sup>91</sup>

ΔΕΥΤΕΡΟΒΑΘΜΙΑ ΕΚΠΑΙΔΕΥΣΗ	Δ.Κ. ΚΕΡΑΤΣΙΝΙΟΥ	Δ.Κ. ΔΡΑΠΕΤΣΩΝΑΣ
<b>ΓΥΜΝΑΣΙΑ</b>		
1 <sup>ο</sup>	Κωνσταντινουπόλεως & Μυστρά	Αγ. Παντελεήμονος 77
2 <sup>ο</sup>	Δεμερτζή & Έλλης	Αγ. Φανουρίου 10
3 <sup>ο</sup>	Ζάππα & Παπαναστασίου	
4 <sup>ο</sup>	Λ. Σχιστού & Υψηλάντου	
5 <sup>ο</sup>	Σωκράτους 217	
6 <sup>ο</sup>	Πηλίου 11	
7 <sup>ο</sup>	Ζάππα & Παπαναστασίου	
ΚΑΛΛΙΤΕΧΝΙΚΟ ΓΥΜΝΑΣΙΟ	Ελ. Βενιζέλου 98	
ΕΝΙΑΙΟ ΕΙΔΙΚΟ ΕΠΑΓΓΕΛΜΑΤΙΚΟ ΓΥΜΝΑΣΙΟ	Ολύμπου 3	

<sup>91</sup> Πηγή στοιχείων: Τμήμα Παιδείας και Δια βίου Μάθησης

Πίνακας: Εξέλιξη μαθητικού δυναμικού Γυμνασίων 2017-2020<sup>92</sup>

ΔΕΥΤΕΡΟΒΑΘΜΙΑ ΕΚΠΑΙΔΕΥΣΗ	ΣΧ.ΕΤΟΣ 2017-2018	ΣΧ.ΕΤΟΣ 2017-2018	ΣΧ.ΕΤΟΣ 2017-2018	ΣΧ.ΕΤΟΣ 2018-2019	ΣΧ.ΕΤΟΣ 2019-2020	ΣΧ.ΕΤΟΣ 2019-2020
ΓΥΜΝΑΣΙΑ	ΚΕΡΑΤΣΙΝΙ	ΔΡΑΠ/ΝΑ	ΚΕΡΑΤΣΙΝΙ	ΔΡΑΠ/ΝΑ	ΚΕΡΑΤΣΙΝΙ	ΔΡΑΠ/ΝΑ
1ο	399	198	403	205	410	225
2ο	352	186	317	177	345	216
3ο	197		192		205	
4ο	346		345		331	
5ο	209		204		222	
6ο	210		202		232	
7ο	193		199		189	
ΚΑΛΛΙΤΕΧΝΙΚΟ ΓΥΜΝΑΣΙΟ	133		204		257	
Ε.Ε.Ε.ΓΥΜΝΑΣΙΟ		29		38		45
Σύνολο	2.039	413	2.066	420	1.934	486
<b>ΓΕΝΙΚΟ ΣΥΝΟΛΟ</b>	<b>2.452</b>		<b>2.486</b>		<b>2.677</b>	
<b>ΠΟΣΟΣΤΟ ΜΕΤΑΒΟΛΗΣ</b>			<b>1.39%</b>		<b>7.68%</b>	



Πίνακας μαθητών/ιων ανά φύλο κατά τα έτη 2017-2020

ΓΥΜΝΑΣΙΑ	ΑΓΟΡΙΑ	ΚΟΡΙΤΣΙΑ	ΣΥΝΟΛΟ
2017-2018	1.222	1.230	2.452
2018-2019	1.261	1.225	2.486
2019-2020	1.371	1.306	2.677
<b>ΣΥΝΟΛΟ</b>	<b>3.854</b>	<b>3.761</b>	<b>7.615</b>
<b>ΠΟΣΟΣΤΟ ΔΙΑΦΟΡΑΣ</b>	<b>2,41%</b>		

<sup>92</sup> Πηγή στοιχείων: Διεύθυνση Δευτεροβάθμιας Εκπαίδευσης Πειραιά

Ο αριθμός των μαθητών/ιών, που φοιτούν τα τρία τελευταία έτη στα Γυμνάσια του Δήμου μας, παρουσιάζει σχετική αύξηση και απεικονίζεται στους ανωτέρω πίνακες.

#### Καλλιτεχνικό Σχολείο Κερατσινίου-Δραπετσώνας - Λουτρά «Παλατζιάν» ή «Βαλκάνια»:

Τα δημόσια λουτρά, γνώρισαν μεγάλη διάδοση την περίοδο του Μεσοπολέμου από τους πρόσφυγες της Μικράς Ασίας. Καθώς τα περισσότερα σπίτια, δεν διέθεταν χώρους ατομικής υγιεινής και καθαριότητας ήταν επιβεβλημένη η ύπαρξη δημοσίων λουτρών, ειδικά στους προσφυγικούς καταυλισμούς. Στην ευρύτερη περιοχή του Πειραιά, η ύπαρξη λουτρών χρονολογείται από το 1928 Τα γνωστότερα απ' όλα ήταν τα λουτρά «Βαλκάνια» στο Κερατσίνι, τα οποία ονομάζονταν επίσης «Λουτρά Παλατζιάν» από το όνομα του Αρμένιου ιδιοκτήτη τους Αρτίν Παλατζιάν (1889-1947). Η κατασκευή τους άρχισε το 1932, στην εσωτερική πλευρά του οικοπέδου επί της οδού Ε. Βενιζέλου 100-102 (περιοχή Ανάστασης). Τα λουτρά λειτούργησαν για σαράντα χρόνια έως το 1972, οπότε και διέκοψαν την λειτουργία τους, εξαιτίας της πετρελαικής κρίσης και της μείωσης των πελατών. Το 1986 ο Δήμος προέβη σε αναγκαστική απαλλοτρίωση υπέρ του τότε ΟΣΚ, για την ανέγερση Δημοτικού Σχολείου. Το κτίριο κηρύχθηκε διατηρητέο από το Υπουργείο Πολιτισμού, έγινε το πρώτο Καλλιτεχνικό Σχολείο Κερατσινίου-Δραπετσώνας και εγκαινιάσθηκε το 2017. Το κτίσμα έχει έκταση 500 τ.μ εντός οικοπέδου 2.600 τ.μ. Υπάρχοντα υλικά όπως πλακάκια, κάποιοι λουτήρες, τα μωσαϊκά δάπεδα, οι φεγγίτες στα χαμάμ, αναπαλαιώθηκαν σύμφωνα με εγκεκριμένες μελέτες του Υπουργείου Πολιτισμού, ώστε να διατηρηθεί ο χαρακτήρας του κτιρίου. Είναι βιοκλιματικό και ενεργειακά παθητικό κτίριο με διεθνείς προδιαγραφές: Ειδικοί αισθητήρες ρυθμίζουν τον κοινόχρηστο φωτισμό, ανάλογα με τις καιρικές συνθήκες. Διαθέτει κλιματισμό και φωτοβολταϊκά στις στέγες. Οι αίθουσες είναι εξοπλισμένες με ανιχνευτές διοξειδίου του άνθρακα και μόλις τα επίπεδα ανέβουν πάνω από το επιθυμητό όριο, τότε, τίθεται σε λειτουργία ο αυτόματος εξαερισμός. Το βρόχινο νερό συλλέγεται σε ειδικές δεξαμενές και χρησιμοποιείται για το πότισμα του κήπου, ενώ έχει ληφθεί ειδική μέριμνα, για την αυτάρκεια του σχολείου σε νερό και ηλεκτρικό ρεύμα σε περίπτωση διακοπής. Με ειδικά ηχόμετρα, μετρήθηκε ο θόρυβος του περιβάλλοντος και κατασκευάστηκαν ειδικά ηχομονωτικά κουφώματα και δάπεδο απορρόφησης κραδασμών. Έχουν ληφθεί όλα τα απαραίτητα μέτρα ασφαλείας, από συστήματα πυρανίχνευσης, μέχρι ειδικές προθήκες στις πόρτες για την προστασία των δακτύλων των μελλοντικών καλλιτεχνών. Όλες οι λειτουργίες του κτιρίου, ρυθμίζονται και ελέγχονται εξ αποστάσεως. Το Καλλιτεχνικό Σχολείο είναι ένα από τα 24 σχολεία που υλοποιήθηκαν στην Αττική με Σύμπραξη Ιδιωτικού και Δημόσιου Τομέα (ΣΔΙΤ) συνολικού προϋπολογισμού 110.000.000€.

Το Καλλιτεχνικό Σχολείο περιλαμβάνει Γυμνάσιο και Λύκειο και τους εξής τομείς ενδιαφέροντος:

- **Κατεύθυνση εικαστικών:** Εικαστικό εργαστήριο-Ιστορία Τέχνης -Χορός –Θέατρο-Μουσική
- **Κατεύθυνση Θεάτρου-Κινηματογράφου:** Υποκριτική-Αυτοσχεδιασμός-Αγωγή Προφορικού Λόγου-Θεατρολογία-Θεατρική Κίνηση-Χορός-Κινηματογράφος-Εργαστήριο Δημιουργικής Γραφής-Μουσική - Εικαστικά
- **Κατεύθυνση Χορού:** Κλασικός, Σύγχρονος, Παραδοσιακός χορός – Θέατρο - Μουσική – Εικαστικά.

### 1.4.3.2.2. ΛΥΚΕΙΑ

Στην περιοχή ευθύνης του Δήμου, λειτουργούν 7 Λύκεια στην Δημοτική Κοινότητα Κερατσινίου και 5 στην Δημοτική Κοινότητα Δραπετσώνας.

Πίνακας: Κατάλογος Λυκείων<sup>93</sup>

ΔΕΥΤΕΡΟΒΑΘΜΙΑ ΕΚΠΑΙΔΕΥΣΗ	Δ.Κ. ΚΕΡΑΤΣΙΝΙΟΥ	Δ.Κ. ΔΡΑΠΕΤΣΩΝΑΣ
<b>ΛΥΚΕΙΑ</b>		
1ο	Κωνσταντινουπόλεως & Μυστρά	Αγ. Παντελεήμονος 77
2ο	Δεμερτζή & Έλλης	Αγ. Φανουρίου 10
3ο	Ζάππα & Παπαναστασίου	
4ο	Προποντίδας και Σωκράτους	
ΚΑΛΛΙΤΕΧΝΙΚΟ ΛΥΚΕΙΟ	Ελ. Βενιζέλου 98	
ΕΝΙΑΙΟ ΕΙΔΙΚΟ ΕΠΑΓΓΕΛΜΑΤΙΚΟ ΛΥΚΕΙΟ	Ολύμπου 3	
ΗΜΕΡΗΣΙΟ ΕΠΑΛ ΚΕΡΑΤΣΙΝΙΟΥ	Ολύμπου 3	
1ο ΗΜΕΡΗΣΙΟ ΕΠΑΛ ΔΡΑΠΕΤΣΩΝΑΣ		Μ. Μπότσαρη 124
2ο ΝΥΚΤΕΡΙΝΟ ΕΠΑΛ ΔΡΑΠΕΤΣΩΝΑΣ		Μ. Μπότσαρη 124
3ο ΕΚ ΠΕΙΡΑΙΑ		Μ. Μπότσαρη 124

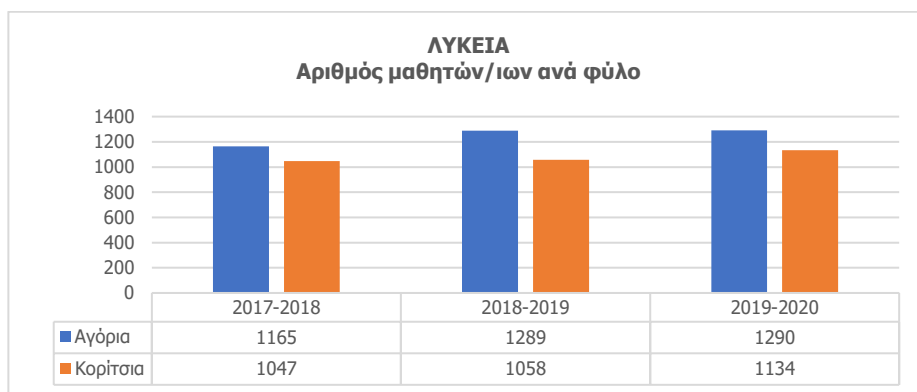
Πίνακας: Εξέλιξη μαθητικού δυναμικού Λυκείων & ΕΠΑΛ 2017-2020<sup>94</sup>

ΔΕΥΤΕΡΟΒΑΘΜΙΑ ΕΚΠΑΙΔΕΥΣΗ	ΣΧ.ΕΤΟΣ 2017-2018	ΣΧ.ΕΤΟΣ 2017-2018	ΣΧ.ΕΤΟΣ 2017-2018	ΣΧ.ΕΤΟΣ 2018-2019	ΣΧ.ΕΤΟΣ 2019-2020	ΣΧ.ΕΤΟΣ 2019-2020
ΛΥΚΕΙΑ	ΚΕΡΑΤΣΙΝΙ	ΔΡΑΠ/ΝΑ	ΚΕΡΑΤΣΙΝΙ	ΔΡΑΠ/ΝΑ	ΚΕΡΑΤΣΙΝΙ	ΔΡΑΠ/ΝΑ
1ο	340	164	362	182	358	142
2ο	388	172	356	173	330	141
3ο	319		331		323	
4ο	276		254		319	
ΗΜΕΡΗΣΙΟ ΕΠΑΛ ΚΕΡΑΤΣΙΝΙΟΥ	203		266		326	
1ο ΗΜΕΡΗΣΙΟ ΕΠΑΛ ΔΡΑΠΕΤΣΩΝΑΣ		204		237		259
2ο ΝΥΚΤΕΡΙΝΟ ΕΠΑΛ ΔΡΑΠΕΤΣΩΝΑΣ		146		186		226
Σύνολο	1.526	686	1.569	778	1.656	768
<b>ΓΕΝΙΚΟ ΣΥΝΟΛΟ</b>	<b>2.212</b>		<b>2.347</b>		<b>2.424</b>	
<b>ΠΟΣΟΣΤΟ ΜΕΤΑΒΟΛΗΣ</b>			<b>6,1%</b>		<b>3,28%</b>	

<sup>93</sup> Πηγή στοιχείων: Τμήμα Παιδείας και Δια βίου Μάθησης

<sup>94</sup> Πηγή στοιχείων: Διεύθυνση Δευτεροβάθμιας Εκπαίδευσης Πειραιά

Γράφημα μαθητών /ιων, ανά φύλο κατά τα έτη 2017-2020



Από τον ανωτέρω πίνακα, διαπιστώνεται, διαχρονική αύξηση του συνολικού αριθμού των μαθητών/ιων των Λυκείων του Δήμου.

Ο Δήμος στα πλαίσια του Προγράμματος ΦΙΛΟΔΗΜΟΣ ΙΙ:ΕΡΓΑ ΚΑΙ ΕΠΕΝΔΥΤΙΚΕΣ ΤΩΝ ΔΗΜΩΝ ΟΛΗΣ ΤΗΣ ΧΩΡΑΣ (ΕΙΔΙΚΟ ΠΡΟΓΡΑΜΜΑ ΕΝΙΣΧΥΣΗΣ ΔΗΜΩΝ) με φορέα χρηματοδότησης το Υπουργείο Εσωτερικών, υλοποιεί το έργο «Κατασκευή ραμπών και χώρων υγιεινής για την εξυπηρέτηση ΑμεΑ σε σχολικές μονάδες του Δήμου Κερατσινίου-Δραπετσώνας». Οι σχολικές μονάδες, που υλοποιούνται οι παρεμβάσεις, αφορούν 16 σχολικά συγκροτήματα και στις δύο Δημοτικές Κοινότητες και συγκεκριμένα:

Δημοτική Κοινότητα Κερατσινίου: 3<sup>ο</sup> Νηπιαγωγείο, 1<sup>ο</sup>, 6<sup>ο</sup>, 8<sup>ο</sup>, 10<sup>ο</sup>, 14<sup>ο</sup>, 15<sup>ο</sup>, 20<sup>ο</sup>, 23<sup>ο</sup> Δημοτικό, 2<sup>ο</sup> ΓΕΛ, 4<sup>ο</sup> Γυμνάσιο.

Δημοτική Κοινότητα Δραπετσώνας: 3<sup>ο</sup> ΣΕΚ, 4<sup>ο</sup> Δημοτικό, 1<sup>ο</sup> ΓΕΛ, 1<sup>ο</sup> ΕΠΑΛ.

Το Τμήμα Παιδείας και Διά Βίου Μάθησης, ανέπτυξε, δίκτυο συνεργασιών με τις εξής υπηρεσίες και φορείς: Υπουργείο Παιδείας, Αττικά Σχολεία, Σχολικά Συμβούλια (ΣΣΚ) Περιφέρεια Αττικής, ΚΤΥΠ) ΔΕΚΟ Εταιρεία Φυσικού Αερίου, Σύλλογοι εκπαιδευτικών, Σύλλογοι γονέων και κηδεμόνων, Πολιτιστικοί & Αθλητικοί Σύλλογοι, ΟΤΑ.

#### 1.4.3.2.3. ΔΙΑ ΒΙΟΥ ΜΑΘΗΣΗ

Στο πλαίσιο των αρχών της ισότητας των ευκαιριών και της μη διάκρισης εξαιτίας της φυλής ή της εθνικής καταγωγής, της θρησκείας ή και των πεποιθήσεων, της ύπαρξης αναπηρίας, του φύλου και της ηλικίας, τα παρεχόμενα εκπαιδευτικά προγράμματα μέσω των Κέντρων Διά Βίου Μάθησης απευθύνονται σε όλους τους ενήλικες, άνεργους και εργαζόμενους, ανεξάρτητα από φύλο, μορφωτικό επίπεδο, χώρα καταγωγής, θρησκεία, τόπο διαμονής, νέους, φοιτητές κ.λπ. Μόνη προϋπόθεση, αποτελεί το ενδιαφέρον τους για γνώση και ενεργό συμμετοχή. Ως εκ τούτου, θεωρείται αναγκαία η διατήρησή τους. Το τμήμα Παιδείας και Διά Βίου Μάθησης, σε συνεργασία με τη Γενική Γραμματεία Δια Βίου Μάθησης του Υπουργείου Παιδείας, κατά την περίοδο 2019-2020 ξεκίνησε το Πρόγραμμα Δια Βίου Μάθησης Νέα Φάση. Υλοποιήθηκε κυρίως σε σχολικούς χώρους και περιελάμβανε μαθήματα ξένων γλωσσών και μαθήματα Η/Υ. Με την αναστολή λειτουργίας όμως των σχολείων και την απαγόρευση των εκδηλώσεων, ως μέτρα που πάρθηκαν για τον περιορισμό της

διασποράς της πανδημίας για το έτος 2020, το πρόγραμμα δεν ολοκληρώθηκε. Ο αριθμός των συμμετεχόντων, ανήλθε, σε 100 άτομα.

Το πρόγραμμα είναι Ευρωπαϊκό και το κόστος υλοποίησης, βαρύνει την Γενική Γραμματεία Δια Βίου Μάθησης. Ο Δήμος επιβαρύνεται με τα λειτουργικά έξοδα (καθαριότητα, θέρμανση, φύλαξη χώρου καθώς και την παροχή προτζέκτορα και εκτυπώσεων σημειώσεων)

Τα επιμορφωτικά τμήματα που υλοποιήθηκαν ήταν τα εξής: Βασικά Γαλλικά, Ιταλικά, Ισπανικά για τον Τουρισμό, Επεξεργασία κειμένου-Διαδικτύου, Υπολογιστικά φύλλα - Παρουσιάσεις, Διαδουκτικά εργαλεία και υπηρεσίες στην καθημερινή ζωή

Τα μαθήματα, πραγματοποιήθηκαν, στο 2<sup>ο</sup> Δημοτικό Σχολείο Δραπετσώνας, στο 7<sup>ο</sup> Δημοτικό Σχολείο Κερατσινίου και στην αίθουσα Media Lab της Κεντρικής Βιβλιοθήκης Κερατσινίου<sup>95</sup>.

Η Δια Βίου Μάθηση αποτελεί ζωτικό στοιχείο της μαθησιακής διαδρομής, γιατί αφορά όλο το φάσμα της των δραστηριοτήτων τυπικής, μη τυπικής και άτυπης μάθησης που ακολουθούν οι ενήλικοι μετά την αρχική εκπαίδευση και κατάρτιση. Ειδικότερα:

- Αποτελεί μέσο για την αναβάθμιση των δεξιοτήτων όσων πλήττονται από την ανεργία
- Συμβάλλει στην κοινωνική ένταξη
- Συμβάλλει στην άμβλυση κοινωνικών ανισοτήτων

«Ειδικά στις τρέχουσες κοινωνικο - οικονομικές συνθήκες θεωρούμε αναγκαίο να υπογραμμίσουμε ότι με βάση τα δεδομένα της έρευνας φαίνεται μια διαμορφώνεται μια σταθερή εικόνα όπου οι εκτός της αγοράς εργασίας (outsiders) έχουν σημαντικά λιγότερες ευκαιρίες συμμετοχής στη διά βίου εκπαίδευση σε σχέση με όσους εργάζονται (insiders). Αυτό θεωρούμε ότι έχει ως αποτέλεσμα να είναι ακόμη πιο δυσβάκτακτες οι συνέπειες της ανεργίας, καθώς η αποστέρηση του δικαιώματος στην εργασία συνοδεύεται από την αποστέρηση του δικαιώματος στην εκπαίδευση και την αναβάθμιση των ποσόντων»<sup>96</sup>.

Το τμήμα Παιδείας και Δια Βίου Μάθησης υλοποίησε τις εξής δράσεις:

A/A	ΕΚΔΗΛΩΣΗ	ΣΥΜΜΕΤΕΧΟΝΤΕΣ
1.	Συνδιοργάνωση με τον ιερό ναό Αγ. Γεωργίου εκδήλωσης αφιερωμένη στους 3 Ιεράρχες	1.000
2.	Διοργάνωση Σκακιστικού Πρωταθλήματος	350 μαθητές (Πρωτοβάθμιας & Δευτεροβάθμιας Εκπαίδευσης)
3.	Καλλιτεχνικό Μαθητικό Φεστιβάλ	200 μαθητές
4.	Παιδικό Παραμύθι	500 μαθητές

<sup>95</sup> Πηγή στοιχείων: Τμήμα Παιδείας και Δια βίου Μάθησης

<sup>96</sup> Μελέτη ΙΝΕ ΓΣΕΕ & ΙΜΕ ΓΣΕΒΕΕ «Κίνητρα και εμπόδια για την συμμετοχή των ενηλίκων στην δια βίου εκπαίδευση 2011-2019», Επιστημονικός υπεύθυνος Θανάσης Καραλής, σ.44.



#### 1.4.4. ΠΟΛΙΤΙΣΤΙΚΕΣ ΥΠΟΔΟΜΕΣ ΚΑΙ ΔΡΑΣΤΗΡΙΟΤΗΤΕΣ

Ο πολιτισμός μπορεί να αποτελέσει μέσο οικονομικής και περιφερειακής ανάπτυξης, καθώς η αξιοποίηση των πολιτιστικών πόρων των τοπικών κοινωνιών αποτελεί πόλο έλξης και από άλλους δήμους. Σε αυτή τη βάση μπορούν να δημιουργηθούν πολιτιστικοί θεσμοί με αναγνωρισιμότητα και εξωστρέφεια. Για παράδειγμα ο θεσμός των δημοτικών κινηματογράφων μας, οι οποίοι αποτελούν πλέον ένα υψηλό πολιτιστικό προϊόν, προσφέροντας συγκριτικό πλεονέκτημα στην κινηματογραφική κουλτούρα του δήμου μας πανελλαδικά, μπορούν να υποστηρίξουν την δημιουργία Πανελλήνιου Διαδημοτικού Κινηματογραφικού Φεστιβάλ. Η αξιοποίηση των τοπικών πολιτιστικών δυνάμεων σε συνδυασμό με την ανάπτυξη σχέσεων συνεργασίας με όμορους δήμους, με στόχο την σύσφιξη των πολιτιστικών δεσμών, μπορεί να αποφέρει αναβάθμιση της ευρύτερης περιοχής. Καθίσταται αναγκαία η ανάπτυξη στρατηγικών μέσων και βελτιωμένων, σύγχρονων τεχνικών επικοινωνίας και προβολής για τη βέλτιστη γνωστοποίηση των πολιτιστικών δράσεων προς το κοινό. Με γνώμονα την εξασφάλιση της μέγιστης δυνατής εξωστρέφειας των δράσεων του Δήμου, είναι απαραίτητη η παρουσία του τοπικού αποτυπώματος μας στο ευρύτερο κοινό με την χρήση ψηφιακών μέσων<sup>97</sup>.

Ο υποδομές πολιτισμού του Δήμου μας, περιλαμβάνουν:

##### ► Πολιτιστικό Κέντρο «ΜΕΛΙΝΑ ΜΕΡΚΟΥΡΗ»

Βρίσκεται στην Εμμ. Μπενάκη 70 στην Αμφιάλη & στους χώρους του λειτουργούν:

Στο ισόγειο: θέατρο, χωρητικότητας 180 θέσεων, το οποίο λειτουργεί και ως χειμερινός κινηματογράφος. Στον 1<sup>ο</sup> & 3<sup>ο</sup> όροφο υπάρχουν αίθουσες που πραγματοποιούνται τα μαθήματα των καλλιτεχνικών τμημάτων του Δήμου, και στον 2<sup>ο</sup> όροφο, εδρεύει, η Κεντρική Βιβλιοθήκη.

##### ► Πολιτιστικό Κέντρο «ΑΝΤΩΝΗΣ ΣΑΜΑΡΑΚΗΣ»

Βρίσκεται επί της οδού Μ. Ασίας 24 και στους χώρους του λειτουργούν:

Στο ισόγειο: θέατρο χωρητικότητας 170 θέσεων και στον ημιόροφο και 1<sup>ο</sup> όροφο αίθουσες που πραγματοποιούνται τα μαθήματα των καλλιτεχνικών τμημάτων του Δήμου.

##### ► Πολιτιστικό Κέντρο Ευγένειας

Βρίσκεται επί της οδού Βύρωνος 79 στην Ευγένεια, και σε αίθουσες του πραγματοποιούνται τα μαθήματα των καλλιτεχνικών τμημάτων, και στον 2<sup>ο</sup> όροφο στεγάζεται η Βιβλιοθήκη (Παράρτημα Ευγένειας).

##### ► Ανοικτό θεατράκι Πλατείας Πόντου

Βρίσκεται στη Δραπετσώνα και έχει χωρητικότητα περίπου 200 ατόμων.

<sup>97</sup> Πηγή στοιχείων: Τμήμα Πολιτισμού

### ► Πρώην εργοστάσιο Καχραμάνογλου - Πολυχώρος Καχραμάνογλου

Επί της οδού Κωνσταντινουπόλεως 51 στο Κερατσίνι, σε έκταση 5 στρεμμάτων, βρίσκεται το πρώην εργοστάσιο Καχραμάνογλου. Οι υιοί Δ. Καχραμάνογλου το 1957, έλαβαν το συγκεκριμένο οικόπεδο έκτασης 5.066 τετραγωνικών μέτρων από το Υπουργείο Πρόνοιας, με σκοπό την εγκατάσταση εργοστασίου ταπητουργίας (για την παραγωγή των χαλιών χρησιμοποιούνταν 300 αργαλειοί). Αρχικά η παραχωρηθείσα έκταση, προοριζόταν για διαμόρφωση χώρων πρασίνου, παιδική στέγη κλπ. Εν συνεχεία μετατράπηκε σε υφαντουργείο παραγωγής κασμιριών, τα γνωστά κασμίρια μερινός από το ομώνυμο μαλλί. Το εργοστάσιο έκλεισε το 1992.

Τμήμα του εργοστασίου έχει αναπλασθεί και πραγματοποιούνται διάφορες πολιτιστικές εκδηλώσεις, εκθέσεις συναυλίες, ενώ προβλέπονται και νέες χρήσεις τμημάτων του. Οι παρεμβάσεις απαντούν στις ανάγκες των κατοίκων της περιοχής, ενώ παράλληλα αναδεικνύουν τη βιομηχανική πολιτιστική κληρονομιά της περιοχής. Οι νέες επεμβάσεις που θα υλοποιηθούν, θα σέβονται τον αρχιτεκτονικό χαρακτήρα του κτιριακού συνόλου, όπως και του περιβάλλοντος αστικού τοπίου και θα περιλαμβάνουν:

- Ανακατασκευή τμημάτων για την δημιουργία Πολυχώρου Πολιτισμού και λοιπών δραστηριοτήτων
- Κατασκευή Βρεφονηπιακού Σταθμού σε ένα μέρος αυτού



Στον Πολυχώρο Καχραμάνογλου πραγματοποιήθηκαν μεταξύ άλλων:

- Η έκθεση «Ανθρωποι-Χρώμα +Σίδηρο»: 240 ζωγράφοι και φωτογράφοι, παρουσίασαν την δουλειά τους που κεντρικό θέμα είχε τον πόλεμο και την προσφυγιά. Παράλληλα κατά την διάρκεια της έκθεσης πραγματοποιήθηκαν συζητήσεις, προβολές ταινιών θεατρικές παραστάσεις εργαστήριο για παιδιά
- Η έκθεση ζωγραφικής «μια Απάντηση στους δασκάλους μας» με την συμμετοχή των εικαστικών Γ. Βρυτιτιά, Ο. Ζιρώ, Ε. Θεοδορίδου, Η. Μπουντανιώτη, Α. Νικολάου, Γ. Παγγοζίδη, Γ. Παπακαρμέζη, Σ. Πολίτη Ε. Σαμαρά, Β. Σοφρά, Ν. Τόλη, Αγγελίδη και την συμμετοχή της σοπράνο Ε. Κώνστα σε δρώμενο με μουσική του Β. Μπελλίνι και ποίηση Κ. Παλαμά.

- Η έκθεση των καλλιτεχνικών τμημάτων του Δήμου στην μνήμη του εικαστικού Ηρακλή Παρχαρίδη για τον οποίο μίλησαν ο κριτικός τέχνης Μάνος Στεφανίδης και ο ζωγράφος Γιάννης Αδαμάκης.
- Στον Πολυχώρο διεξάγεται το Αντιφασιστικό Φεστιβάλ «Παύλος Φύσσας Killah P», για να τιμώνται τα θύματα της φασιστικής βίας. Κατά την διάρκεια του τριήμερου Φεστιβάλ πραγματοποιούνται εκθέσεις φωτογραφίας, βιβλίου, συζητήσεις, προβολές, street art κ.α. Το Φεστιβάλ ολοκληρώνεται με μεγάλη συναυλία, στον Πολυχώρο Λιπασμάτων.

#### ► Πολυχώρος Λιπασμάτων - Πάρκο Εργατιάς - Εργοστάσιο Λιπασμάτων

Το εργοστάσιο Λιπασμάτων ήταν βιομηχανική μονάδα της Ανώνυμης Ελληνικής Εταιρείας Χημικών Προϊόντων και Λιπασμάτων (Α.Ε.Ε.Χ.Π.Λ) το οποίο κυριάρχησε στην οικονομική ζωή της περιοχής για πολλά χρόνια. Το 1999 σταμάτησε η λειτουργία του και το μεγαλύτερο μέρος των εγκαταστάσεων του κατεδαφίστηκε το 2003. Για πολλά χρόνια ο ιστορικός χώρος, είχε παραδοθεί στον μαρασμό και την εγκατάλειψη.

«Η ίδρυση της Εταιρείας Λιπασμάτων εδραίωσε το παράκτιο μέτωπο της Δραπετσώνας ως το επίκεντρο της βιομηχανικής ζώνης του Πειραιά. Κυρίως όμως οριοθέτησε την εξέλιξη του - αδιαμόρφωτου έως τότε - χώρου λόγω του μεγέθους και του είδους της · σε περισσότερα από 200 στρέμματα κατασκευάσθηκαν 100 και πλέον μονάδες δομημένης επιφάνειας που ξεπερνούσαν τα 140.000 τετραγωνικά μέτρα. Στην απέραντη αυτή έκταση παράγονταν ποικίλοι τύποι χημικών λιπασμάτων, φωσφορικό και θειικό οξύ, χρησιμοποιώντας πλήθος πρώτων υλών προερχομένων από το ζωϊκό βασίλειο, τα ορυκτά και την ατμόσφαιρα. Το εργοστάσιο λοιπόν επικύρωσε την ένταξη της περιοχής στην παραγωγική ζώνη, επιβάρυνε τον περιβάλλοντα χώρο-λόγω της ίδιας της φύσης της χημικής βιομηχανίας –και διαμόρφωσε τους όρους της οικιστικής εγκατάστασης που θα ακολουθούσε η Δραπετσώνα ακόμα και μετά το οριστικό κλείσιμό του»<sup>98</sup>.

Με τις ρυθμίσεις του άρθρου 28 του Ν.4342/2015 προβλεπόταν πολεοδομική ανασυγκρότηση-ανάπτυξη 640 στρεμμάτων στο παραλιακό μέτωπο, νέες χρήσεις: πολιτισμού, εκπαίδευσης, υγείας αθλητισμού και πρασίνου. Το αστικό πάρκο που δημιουργήθηκε το 2017, διαθέτει υπαίθριο παραθαλάσσιο πεζόδρομο μήκους 1.900 μέτρων με δενδροφύτευση, ποδηλατόδρομο 1.730 μέτρων κατά μήκος της διαδρομής των πεζών, δύο θέατρα ( ένα χωρητικότητας 710 και ένα 400 ατόμων), μία παιδική χαρά, δημοτικό αναψυκτήριο με προσιτές τιμές, υπαίθριο χώρο στάθμευσης και γήπεδα: μπάσκετ, τένις 5Χ5. Η ανάπλαση της πρώην λιμενοβιομηχανικής περιοχής, συνέβαλε στην λειτουργική και αισθητική αναβάθμιση του χώρου, στην βελτίωση της καθημερινότητας των δημοτών αλλά και των κατοίκων των γύρω περιοχών.

Στην διάθεση του κοινού, δόθηκε επίσης σε μεταγενέστερο χρόνο, τμήμα κοντά στον μόλο Κράκαρη όπου διαμορφώθηκε περιπατητικός και ποδηλατικός διάδρομος μήκους τριών χιλιομέτρων, παιδική χαρά, δημοτικό αναψυκτήριο, υπαίθριος χώρο στάθμευσης. Ο χώρος είναι προσβάσιμος και φιλικός για ΑμεΑ.

<sup>98</sup> Ελένη Κυραμαργίου: Δραπετσώνα 1922-1967 Ένας κόσμος στην άκρη του κόσμου σ.45.

Σε μία εποχή κατά την οποία οι περισσότεροι ελεύθεροι χώροι πρασίνου στην Αττική υφίστανται συνεχείς πιέσεις υποβάθμισης και προσπάθειες απαξίωσης τους και παραχώρησης τους σε ιδιωτικά συμφέροντα, ο Πολυχώρος Λιπασμάτων αποκτά ξεχωριστή σημασία. Το εγχείρημα των Λιπασμάτων, μπορεί να αποτελέσει το αντιπαράδειγμα στο κυρίαρχο μοντέλο διασκέδασης και αναψυχής και την αξιοποίηση ελεύθερων χώρων με την βιώσιμη ανάπτυξή τους.

Το τρίπτυχο αθλητισμός – ψυχαγωγία - ελεύθερος χρόνος, προσδιόρισε το είδος των παρεμβάσεων στον χώρο και το Φεστιβάλ στη Θάλασσα, έγινε θεσμός για την πόλη αναδεικνύοντας την δυναμική του Δήμου στα πολιτιστικά δρώμενα, επιβεβαιώνοντας την ανάγκη του κόσμου για ποιοτική ψυχαγωγία και αναψυχή. Πλήθος μουσικών, θεατρικών και πολιτιστικών εκδηλώσεων, πραγματοποιήθηκαν, χωρίς καμία οικονομική επιβάρυνση.

Αναλυτικότερα οι εκδηλώσεις:

2017
<b>ΜΟΥΣΙΚΟ ΠΡΟΓΡΑΜΜΑ</b>
Σωκράτης Μάλαμας - Νίκος Ζωϊδάκης - Χρήστος Νινιός, Παντελής Κυραμαργιός & Πλέγμα - Jazz βραδιά με τους:Στέφανο Κοντραφούρη, Γιώργο Ανδρεάδη, Michalis Katachanas quartet,Sugahspank and the Swing Shoes - Λαϊκή Ορχήστρα Μίκης Θεοδωράκης.Τραγουδούν:Κώστας Μακεδόνας, Ζωή Παπαδοπούλου, Κίτρινα Ποδήλατα - Φωτεινή Βελεσιώτου και Σωτήρης Μπαλλάς – Last Drive & Lost Bodies - Κρατική Ορχήστρα Αθηνών υπό την μουσική διεύθυνση της Ελίζας Γώγου, με την σύμπραξη των ηθοποιών Ορέστη Τζόβα και Τάσου Δημητρόπουλου - Θανάσης Βασιλόπουλος, μαζί του ο Γιώργος Σαρρής - Γλυκερία: «Σμυρνέικο Μινόρε». Συμμετέχουν η Dilek Koc και η Αρετή Κετιμέ - Koza Mostra & Θραξ Πανξ - Συναυλία Rock - Haig Yazdjian & Δημήτρης Υφαντής - Θεωωρής Κοτονιάς & Σαββέρια Μαργιολά. Αφιέρωμα στον Νίκο Παπάζογλου - Social Waste & Βέβηλος.
<b>ΘΕΑΤΡΙΚΟ ΠΡΟΓΡΑΜΜΑ</b>
Ρωμαίος και Ιουλιέτα για δύο, ομάδα Θεάτρου «ΙΔΕΑ» - Όλα αυτά τα υπέροχα πράγματα, σκηνοθεσία Ιόλη Ανδρεάδη - Είστε και φαίνεστε, «Συντεχνία του Γέλιου» - Χαρτοπόλεμος του Βαγγέλη Ρωμνιού σκηνοθεσία Γιώργου Παλούμπη - Stand up comedy με τον Δημήτρη Χριστοφορίδη και τον Ηλία Φουντούλη - Κατερίνα του Α. Κορτώ, σκηνοθεσία Γ. Νανούρη - Τα δώρα του Προμηθέα, Παιδική Σκηνή ΔΗ.ΛΙ, σκηνοθεσία: Δ. Τσαμάκου - Οιδίπους επί Κολωνώ, σκηνοθεσία Σ.Τσακίρη - Το σωματίδιο του θεού, ομάδα «κι όμως κινείται» κείμενα: Χαΐνη Δ. Αποστολάκη.
2018
<b>ΜΟΥΣΙΚΟ ΠΡΟΓΡΑΜΜΑ</b>
N. Μποφίλιου - Αφιέρωμα στον N. Ξυλούρη από την Ένωση Κρητών Κερασινίου Δραπετσώνας - «Όταν οι ποιητές τραγουδούν» από την μουσική ομάδα του Συλλόγου Εκπαιδευτικών N. Πλουμπίδη - Κοινοί θνητοί /URBAN PULSE-ΝΕΚΡΟΙ ΑΠΟ ΚΟΥΝΙΑ - Μ. Παπαγεωργίου, Π. Κυραμαργιός - Ελένη Τσαλιγοπούλου & BOGAZ MUSIQUE «ΤΩΝ ΦΙΛΩΝ ΤΑ ΣΠΙΤΙΑ» - CHRISTIAN RONIG « Το ελληνικό τραγούδι αλλιώς» - Γιάννης Αγγελάκας - Παντελής Θαλασσινός - ACTIVE MEMBER - KULTUR SHOCK & KOZA MOSTRA - Γιώργος Τσίγκος & Μαύροι Κύκλοι, φωνές από το Λιμάνι - Μουσικοχορευτική παράσταση από τους Χαϊνήδες και την ομάδα «κι όμως κινείται» - Ρένα Μόρφη ΣΟΥΛΗ ΑΝΑΤΟΛΗ - Σαββέρια Μαργιόλα και Θεωωρής Κοτονιάς - Φοίβος Δεληβοριάς και Μαρίνα Σάπτι
2018
<b>ΘΕΑΤΡΙΚΟ ΠΡΟΓΡΑΜΜΑ</b>
Γιατί οι όμορφες θλιβερές ιστορίες είναι παγκόσμιες» ομάδα «Indigo» - «Γιατί χαίρεται ο κόσμος και χαμογελά πατέρα» ομάδα Αναντάν Μπαμπαντάν - Παιδικό Θέατρο ΤΙΚ ΤΑΚ ΝΟ
2019
<b>ΜΟΥΣΙΚΟ ΠΡΟΓΡΑΜΜΑ</b>
Ευρωπαϊκή Γιορτή της Μουσικής /Μουσικοχορευτικό Φεστιβάλ από τους μαθητές καθηγητές των Καλλιτεχνικών Τμημάτων του Δήμου (μπαλέτο- λάτιν-χιπ-χοπ-rock) - Αφιέρωμα στον Δημήτρη Μητροπάνο (Π.Ζήνα, Δ.Μπάσης, Κ.Τριανταφυλλίδης) - Αφιέρωμα στον Μ.Ελευθερίου (Γ.Νταλάρας, Μ.Πασχαλίδης, Α.Στρατηγού), Dimlight-Vonavibe-Yovel - Δημήτρης Υφαντής «Με χορούς κυκλωτικούς»- Αλέξανδρος Κτιστάκης και Bandallussia - Ελεονώρα Ζουγανέλη «Κάπου σε έχω ξαναδεί» - Πάνος Κατσιμίχας και Βασίλης Καζούλης - Λίνα Νικολακοπούλου «Η συναυλία» - Παύλος Παυλίδης και Β-Movies - Μελίνα Κανά «Όταν τραγουδάω» - Παντελής Κυραμαργιός, Αθηνά Κοντοδήμα (Φιλική συμμετοχή Γιάννης Κότσιρας) - Chinese man/Twinsanity/Νεκροί από κούνια - Σπύρος Γραμμένος/Πάνος Φραγκιαδάκης - Cadj Dilo - Φωτεινή Βελεσιώτου / Haig Yazdjian «Συναπάντημα καρδιάς»

- Ζαχαρία Κορούνης, Σαββέρια Μαργιολά «Τα τραγούδια που αγαπάμε» - Ψαρογιώργης - 1ο Ikaros festival - Πέτρος Σαρριδάκης - Libro Coro - Κίτρινα Ποδήλατα - Αφιέρωμα στον Ν.Γκάτσο
<b>2019</b>
<b>ΘΕΑΤΡΙΚΟ ΠΡΟΓΡΑΜΜΑ</b>
Το μεγάλο μας τσίρκο –Ομάδα Θυμέλη - Η επανάσταση του καναπέ /Ομάδα Indigo - Μάνος Χατζιδάκις «Ο λαχειοπώλης του ουρανού» Μονόλογοι στην οδό ονείρων Αναντάν Μπαμπαντάν.

### Πολιτιστικά Προγράμματα και Δράσεις

Κατ' έτος, πραγματοποιούνται διάφορες πολιτιστικές εκδηλώσεις (θεατρικές παραστάσεις, συναυλίες, δρώμενα για παιδιά, Χριστουγεννιάτικες και αποκριάτικες εκδηλώσεις, εκθέσεις κ.λπ.).

### Χριστουγεννιάτικες εκδηλώσεις

Πραγματοποιούνται, κατ' έτος το δεκαπενθήμερο των εορτών και περιλαμβάνουν πλήθος μουσικοθεατρικών εκδηλώσεων κυρίως παιδικών. Εκδηλώσεις, επίσης, πραγματοποιούνται και στις πλατείες της Δραπετσώνας και του Κερασινίου.

### Αποκριάτικες εκδηλώσεις

Διοργανώνονται την περίοδο της Αποκριάς και συνήθως περιλαμβάνουν εορταστικές εκδηλώσεις για τα παιδιά, σε συνεργασία τις περισσότερες φορές και με άλλους πολιτιστικούς φορείς.

### Εκδηλώσεις σε συνεργασία με άλλους φορείς

Το 2019 πραγματοποιήθηκαν, οι εξής εκδηλώσεις, σε συνεργασία με άλλους φορείς:

- Εκδήλωση αφιερωμένη στον Γ. Καραϊσκάκη, με την συμμετοχή των σχολείων του Δήμου μας
- Εκδήλωση μνήμης για τα 78 χρόνια από τη μάχη της Κρήτης και Κρητική βραδιά στο Λιμανάκι, σε συνεργασία με την Ένωση Κρητών Κερασινίου-Δραπετσώνας «ΤΟ ΑΡΚΑΔΙ»
- Εκδήλωση σε συνεργασία με τον Πανελλήνιο Πολιτιστικό Σύλλογο Μανιατών και Φίλων «Η ΜΑΝΗ»
- Χορευτική παράσταση του Πολιτιστικού Συλλόγου Γυναικών Κερασινίου-Δραπετσώνας «ΟΙ ΚΑΡΥΑΤΙΔΕΣ»
- ΚΑΖΑΝΕΜΑΤΑ και αφιέρωμα στο Ολοκαύτωμα του Αρκαδίου, σε συνεργασία με την Ένωση Κρητών Κερασινίου-Δραπετσώνας «ΤΟ ΑΡΚΑΔΙ»
- «ΣΑΛΑΜΙΝΙΑ», σε συνεργασία με τον Πολιτιστικό Σύλλογο Κερασινίου «ΘΥΜΑΙΤΑΔΑΙ»
- Μουσική βραδιά, σε συνεργασία με τον Πολιτιστικό Σύλλογο Κερασινίου «ΘΥΜΑΙΤΑΔΑΙ»
- Μουσική εκδήλωση», σε συνεργασία με τον Σύλλογο Εκπαιδευτικών Π.Ε Κερασινίου - Περάματος «Νίκος Πλουμπίδης»
- «ΠΟΛΙΤΙΣΤΙΚΑ ΓΕΦΥΡΙΑ», σε συνεργασία με την Ένωση Ποντίων Πειραιώς-Κερασινίου-Δραπετσώνας.

Το 2020 πραγματοποιήθηκε από το τμήμα Προγραμματισμού & Ανάπτυξης και το τμήμα Πολιτισμού του Δήμου, σε συνεργασία με το γραφείο Δημιουργική Ευρώπη Ελλάδα, του Υπουργείου Πολιτισμού & Αθλητισμού ημερίδα με θέμα την «Ο πολιτισμός ως εργαλείο τοπικής ανάπτυξης» με την συμμετοχή φορέων: α) της Τοπικής Αυτοδιοίκησης (Δήμοι: Τρίπολης, Άνδρου, Λιβαδειάς, Νίκαιας-Ρέντη, Ελληνικού-Αργυρούπολης, Δήμος Καλαμάτας) β) της Ε.Ε.Τ.Α.Α, του Εθνικού Ιδρύματος Ερευνών, του Ιδρύματος Μείζονος Ελληνισμού κ.α.

Το πρόγραμμα «Δημιουργική Ευρώπη» και ιδιαίτερα το σκέλος Πολιτισμός:

- Διασφαλίζει και προωθεί την ευρωπαϊκή πολιτιστική και γλωσσική ποικιλομορφία
- Δημιουργεί νέες διεθνείς ευκαιρίες
- Ευνοεί τα διακρατικά σχέδια συνεργασίας.

## ► Θερινοί κινηματογράφοι

### 1. Κινηματογράφος «ΑΛΕΚΟΣ ΧΡΥΣΟΣΤΟΜΙΔΗΣ»

Βρίσκεται στο πάρκο Α.ΠΑΠΑΝΔΡΕΟΥ στο Σελεπίτσαρι και έχει χωρητικότητα 350 θέσεων και ειδικά ανατομικά καθίσματα. Λειτουργήσε για πρώτη φορά το 2017. Προβάλλονται ταινίες για παιδιά και για όλη την οικογένεια.

### 2. Κινηματογράφος «ΜΑΡΘΑ ΚΑΡΑΓΙΑΝΝΗ»

Βρίσκεται επί της οδών Βύρωνος & Χιλής στην περιοχή της Ευγένειας. Ήταν κλειστός και επαναλειτουργήσε το 2016. Το πρόγραμμα του περιλαμβάνει ταινίες του ελληνικού κινηματογράφου, κλασικού και νέου, ταινίες πρώτης προβολής, διεθνείς επιτυχίες, ταινίες για παιδιά. Έχει χωρητικότητα 250 θέσεων.

### 3. Κινηματογράφος «ΜΕΛΙΝΑ ΜΕΡΚΟΥΡΗ»

Βρίσκεται επί της οδού Σωκράτους 65 στη Δραπετσώνα. Ο κινηματογράφος βρίσκεται πολύ κοντά στον Πειραιά. Έχει εξαιρετική πρόσβαση είτε με το αυτοκίνητο είτε με λεωφορείο. Είναι ο πρώτος θερινός κινηματογράφος, ο οποίος επαναλειτουργήσε το 2015, ύστερα από πολλά χρόνια που παρέμενε κλειστός. Διαθέτει 400 θέσεις και παρουσιάζει κυρίως ταινίες Α΄ προβολής, διατηρώντας μία σινεφίλ ταυτότητα στις επιλογές του. Είναι ο κινηματογράφος με τους περισσότερους επισκέπτες εκτός Δήμου.

Το 2018 και το 2019 στο Πολιτιστικό Κέντρο «Μελίνα Μερκούρη», λειτουργήσε χειμερινός Κινηματογράφος, με επιλεγμένες ταινίες.

## ► Καλλιτεχνικά Τμήματα

Παράλληλα με τις εκδηλώσεις, λειτουργούν καλλιτεχνικά τμήματα για ενήλικες και παιδιά.

Συγκεκριμένα λειτουργούν τμήματα: Αγιογραφίας, Γλυπτικής, Ψηφιδωτού, Ζωγραφικής παιδιών, Ζωγραφικής ενηλίκων, Κεραμικής, Κοσμήματος, Ξυλογλυπτικής, Σκίτσου-Κόμικ ενηλίκων και παιδιών, Φωτογραφίας, Κιθάρας, Πιάνου, Μπουζουκιού, Πνευστών, Φωνητικής, Κρουστών, Βιολιού, Θεωρίας

Μουσικής, Χορού Λάτιν Παραδοσιακών χορών, Χιπ-Χοπ, Μπαλέτου, Σύγχρονου χορού, Μουσικοκινητικής αγωγής, Θεατρικού παιχνιδιού, Θεατρικού εργαστηρίου ενηλίκων. Τα τμήματα, υλοποιούνται σε συνεργασία με το ΚΔΒΜ ΙΙ, μέσω προγραμματικής σύμβασης με τον Δήμο.

Η συμμετοχή των δημοτών σε μερικά από τα ανωτέρω τμήματα θα ήταν πολυπληθέστερη, εάν στον Δήμο υπήρχαν περισσότεροι χώροι στέγασης των καλλιτεχνικών τμημάτων. Αν και κάποια από αυτά έχουν μεγαλύτερη ζήτηση (λίστα αναμονής) και άλλα λιγότερη, είναι αναγκαία η ύπαρξη όλων των τμημάτων, καθώς θεωρούμε την καλλιτεχνική παιδεία ως το κυριότερο πολιτιστικό αγαθό που παράγεται σε τοπικό επίπεδο<sup>99</sup>.

#### 1.4.4.1. ΠΟΛΙΤΙΣΤΙΚΟΙ ΣΥΛΛΟΓΟΙ

Στον Δήμο δραστηριοποιούνται οι εξής πολιτιστικοί σύλλογοι:

ΠΟΛΙΤΙΣΤΙΚΟΙ ΣΥΛΛΟΓΟΙ	
1.	Καλλιτεχνικός Μουσικός Σύλλογος Ι. Ν. Αγ. Γεωργίου «Ο ΠΟΙΜΕΝΙΚΟΣ ΑΥΛΟΣ»
2.	Ένωση Μικρασιατών Κερατσινίου – Δραπετσώνας
3.	Σύλλογος Γυναικών «Η ΣΤΟΡΓΗ ΤΟΥ ΠΑΙΔΙΟΥ»
4.	Εξωραϊστικός Σύλλογος Χαραυγής
5.	Σύλλογος Ερασιτεχνών Αλιέων «Ο ΑΓΙΟΣ ΝΙΚΟΛΑΟΣ»
6.	Εξωραϊστικός – Πολιτιστικός Σύλλογος ΑΓΙΟΥ ΜΗΝΑ
7.	Πανελληνίος Πολιτιστικός Σύλλογος Μανιατών και Φίλων «Η ΜΑΝΗ»
8.	Πολιτιστικός Σύλλογος «ΘΥΜΑΙΤΑΔΑΙ»
9.	Σωματείο Φίλων Ατόμων με ιδιαίτερες ικανότητες «Η ΝΙΚΗ»
10.	Σύλλογος Ακρωτηριανών Θήρας
11.	Εταιρεία Τεχνών, Επιστήμης και Πολιτισμού Κερατσινίου
12.	Καλλιτεχνικός Μουσικός Σύλλογος «Η ΕΠΤΑΧΟΡΔΗ ΛΥΡΑ»
13.	Γυναικείος Σύλλογος «ΠΟΛΙΤΙΣΤΙΚΗ ΠΡΩΤΟΒΟΥΛΙΑ»
14.	Εξωραϊστικός Σύλλογος «Ο ΑΓ. ΑΝΤΩΝΙΟΣ»
15.	Πολιτιστικός Συλλεκτικός Σύλλογος Κερατσινίου
16.	Ιστορικό Λαογραφικό Αρχείο Κερατσινίου «ΒΑΣΙΛΗ ΠΙΣΙΜΙΣΗ»
17.	Εξωραϊστικός Σύλλογος κατοίκων Ευγένειας «Η ΠΡΟΟΔΟΣ»
18.	Αδελφότητα των Απανταχού Ανακιωτών «ΤΑ ΕΙΣΟΔΙΑ ΤΗΣ ΘΕΟΤΟΚΟΥ»
19.	Σύλλογος Γυναικών Ευγένειας-Χαραυγής «Η ΚΥΨΕΛΗ»

<sup>99</sup> Πηγή στοιχείων: Τμήμα Πολιτισμού



ΠΟΛΙΤΙΣΤΙΚΟΙ ΣΥΛΛΟΓΟΙ	
20.	Όμιλος για τη διατήρηση και διάδοση της Κρητικής πολιτιστικής παράδοσης «ΟΙ ΕΤΕΟΚΡΗΤΕΣ»
21.	Δίκτυο Ανθρωπιάς και Αλληλεγγύης Κερατσινίου
22.	Σύλλογος Ολυμπιτών Καρπάθου «Η ΔΗΜΗΤΡΑ»
23.	Ένωση Ποντίων Πειραιώς Κερατσινίου- Δραπετσώνας
24.	Εστία Ποντίων
25.	Ένωση Κρητών «ΤΟ ΑΡΚΑΔΙ»
26.	Αδελφότητα Δαφνουσίων Χίου Αττικής «Ο ΔΑΦΝΩΝΑΣ»
27.	ΤΕΡΨΗ-ΧΩΡΟΣ Πολιτιστικός Σύλλογος Δραπετσώνας
28.	Π.Ε.Α.Ε.Α. Κερατσινίου
29.	Πολιτιστικός Σύλλογος «Η Ελληνική Παράδοση»
30.	Πολιτιστικός Σύλλογος Γυναικών Κερατσινίου-Δραπετσώνας «Καρυάτιδες»
31.	ΛΥΡΙΤΕΣ Λαογραφικός χορευτικός σύλλογος
32.	Πολιτιστικός Σύλλογος Χειροτεχνίας «Η Δημιουργία»
33.	ΕΣΤΙΑ ΠΑΡΑΔΟΣΗΣ Μουσικοχορευτικός και Λαογραφικός Σύλλογος Κερατσινίου
34.	ΧΟΡΟΓΝΩΣΗ Πολιτιστικός Σύλλογος Κερατσινίου Δραπετσώνας
35.	Σύλλογος Φίλων χορού «Πάθος για χορό»
36.	Σύλλογος Κερατσινίου-Δραπετσώνας: «ΧΟΡΟΜΑΘΗΣΗ»
37.	Μουσικός πολιτιστικός σύλλογος «SEMITONO»
38.	Πολιτιστικός Σύλλογος Πρώην Εργαζομένων Λιπασμάτων Δραπετσώνας
39.	Πολιτιστικός Ψυχαγωγικός και Χορευτικός Σύλλογος Νέων Κερατσινίου «ETERNAL PASSION»
40.	Εξωραϊστικός και Πολιτιστικός Σύλλογος του δημοτικού διαμερίσματος Τσικαλίων Μάνης «Η ΑΓΙΑ ΚΥΡΙΑΚΗ»
41.	Θεατρική ομάδα «ΘΥΜΕΛΗ»
42.	Θίασος «Αναντάν Μπαμπαντάν»
43.	Θεατρική ομάδα «Indigo»

\*Δραστηριοποιείται επίσης, το Σώμα Ελλήνων Προσκόπων 1ο Σύστημα Ναυτοπροσκόπων Κερατσινίου Δραπετσώνας.

#### 1.4.4.2. ΔΗΜΟΤΙΚΕΣ ΒΙΒΛΙΟΘΗΚΕΣ

Στον Δήμο λειτουργούν τρεις βιβλιοθήκες, δύο στην περιοχή του Κερατσινίου και μία στην Δραπετσώνα. Διαθέτουν και οι τρεις, τμήματα ενηλίκων και παιδικά τμήματα.

Δικαίωμα δανεισμού, έχουν όλοι οι πολίτες, εφόσον εγγραφούν μέλη της βιβλιοθήκης. Για την εγγραφή, απαιτείται, η αστυνομική ταυτότητα ή όποιο άλλο αποδεικτικό μέσο. Κάθε μέλος έχει την δυνατότητα

δανεισμού τριών (3) βιβλίων για 15 ημέρες, ενώ υπάρχει δυνατότητα παράτασης. Όλες οι παρεχόμενες υπηρεσίες είναι δωρεάν, όπως και η πρόσβαση στο διαδίκτυο.

Κατ' έτος, οι Δημοτικές βιβλιοθήκες σε συνεργασία με τα σχολεία του Δήμου, διοργανώνουν ξεναγήσεις τμημάτων σχολείων (νηπιαγωγεία-δημοτικά-γυμνάσια-λύκεια), εργαστήρια, παρουσιάσεις βιβλίων, χριστουγεννιάτικες και αποκριάτικες εκδηλώσεις, θεατρικές παραστάσεις κ.α.

Με την υπ' αριθμό 125/2014 απόφαση Δημοτικού Συμβουλίου, εγκρίθηκε ο Κανονισμός Λειτουργίας των Δημοτικών Βιβλιοθηκών.

### ► Κεντρική Βιβλιοθήκη Κερατσινίου

Η Κεντρική Βιβλιοθήκη, στεγάζεται σε ιδιόκτητο κτίριο του Δήμου, επί της οδού Εμμ. Μπενάκη 70 στο Πολιτιστικό Κέντρο «Μελίνα Μερκούρη» στην Αμφιάλη.

Ο αριθμός των μελών της ανέρχεται σε 8.500 μέλη και στους χώρους της, υπάρχει αναγνωστήριο, 50 θέσεων για ενήλικες και 20 θέσεων για παιδιά.

Στην Κεντρική Βιβλιοθήκη λειτουργεί το Media Lab, ένας κόμβος δημιουργικότητας, μια σύγχρονη βιβλιοθήκη που δίνει ευκαιρίες δημιουργικής απασχόλησης σε εφήβους, μαθητές φοιτητές ανέργους (χώρος με Η/Υ, στούντιο ηχογράφησης, αναγνωστήριο). Η Κεντρική Βιβλιοθήκη του Δήμου μας, ήταν μία από τις εννέα Βιβλιοθήκες που επελέγησαν μεταξύ 120 δημόσιων και δημοτικών βιβλιοθηκών του δικτύου Future Library. Η χρηματοδότηση για την δημιουργία του χώρου του Media Lab, προήλθε αποκλειστικά από το ίδρυμα Σταύρος Νιάρχος.

Στον χώρο της Κεντρικής Βιβλιοθήκης, μεταξύ άλλων, πραγματοποιήθηκαν:

- Δωρεάν Μουσικό Εργαστήρι Ενηλίκων (εισηγητής Γιάννης Παπατζανής): Σεμινάρια ρυθμού και κρουστών.
- Σεμινάρια Προφορικής Ιστορίας/Προσφυγικές γειτονιές του Πειραιά, με την συμμετοχή των: Δ Λαμπροπούλου, Ε. Κυραμαργιού, Ν. Μπελαβίλα.

Στην διάθεση του κοινού, έχει τεθεί ο ηλεκτρονικός κατάλογος με 45.000 βιβλιογραφικές εγγραφές, όπου οι ενδιαφερόμενοι/ες μπορούν να αναζητήσουν την συλλογή των Βιβλιοθηκών, ανά συγγραφέα, τίτλο, θέμα ή λέξη κλειδί στην ηλεκτρονική διεύθυνση <http://opac.keratsini-drapetsona.gr>.

Τα τελευταία τρία χρόνια υλοποιείται με την υποστήριξη του Future Library η Καλοκαιρινή Εκστρατεία Ανάγνωσης και Δημιουργικότητας. Η χορηγία, παρέχεται σε είδος (βιβλία, αναλώσιμα υλικά για τις εκδηλώσεις, προωθητικό υλικό αφίσες, σελιδοδείκτες κ.λπ.).

### ► Βιβλιοθήκη Δραπετσώνας

Η Βιβλιοθήκη Δραπετσώνας, στεγάζεται σε ιδιόκτητο κτίριο του Δήμου (υπόγειο πρώην Δημαρχιακού Μεγάρου Δραπετσώνας), επί των οδών Α. Πολυτεχνείου και Γ. Καραϊσκάκη.

Ο αριθμός των μελών της ανέρχεται σε 1.800 μέλη και στους χώρους της, υπάρχει αναγνωστήριο, 20 θέσεων για ενήλικες και 20 θέσεων για παιδιά.

Στην Βιβλιοθήκη λειτουργεί η Λέσχη Ανάγνωσης, η οποία συνέρχεται κάθε μήνα συγκεντρώνοντας 25 -30 μέλη τα οποία ανταλλάσσουν κριτικές, απόψεις, σχόλια για επιλεγμένα βιβλία.

Στην Βιβλιοθήκη φυλάσσεται το αρχείο του Δήμου Δραπετσώνας 1950-1980, το οποίο διατηρεί πολλαπλά ευρετήρια, φωτογραφικό αρχείο, αποκόμματα εφημερίδων, πληροφοριών σχετικά με την πόλη της Δραπετσώνας. Το αρχείο, διατίθεται προς χρήση, μόνο στον χώρο της Βιβλιοθήκης.

### ► Βιβλιοθήκη Ευγένειας

Η Βιβλιοθήκη Ευγένειας, στεγάζεται σε ιδιόκτητο κτίριο του Δήμου, επί της οδού Βύρωνος 79 στην Ευγένεια στον 2<sup>ο</sup> όροφο του Πολιτιστικού Κέντρου.

Ο αριθμός των μελών της ανέρχεται σε 300 μέλη και στους χώρους της, υπάρχει αναγνωστήριο, 20 θέσεων για ενήλικες και 20 θέσεων για παιδιά.

#### Μελλοντικοί Στόχοι των Δημοτικών Βιβλιοθηκών:

- Η μετεγκατάσταση της Βιβλιοθήκης Δραπετσώνας, στον 2<sup>ο</sup> όροφο του πρώην Δημαρχιακού Μεγάρου Δραπετσώνας, ώστε ο χώρος να πληροί σύγχρονες και ποιοτικές προδιαγραφές
- Η λειτουργία Βιβλιοαυτοκινήτου
- Η δημιουργία Βιβλιοθήκης στον Πολυχώρο Λιπασμάτων ή στο πάρκο Σελεπίτσαρι, με σκοπό την παροχή ποιοτικών υπηρεσιών σε ένα ευχάριστο περιβάλλον, όπου θα συνδυάζεται η αναψυχή με την γνώση»<sup>100</sup>.

Εκδηλώσεις των Δημοτικών Βιβλιοθηκών, κατ' έτος:

A/A	ΠΡΟΓΡΑΜΜΑ	ΣΥΜΜΕΤΕΧΟΝΤΕΣ
1.	Καλοκαιρινή Εκστρατεία Ανάγνωσης και Δημιουργικότητας	400 παιδιά (νήπια –μαθητές Δημοτικού)
2.	Βιβλιοβαλίτσες	Συμμετοχή όλων των σχολείων της Πρωτοβάθμιας Εκπαίδευσης του Δήμου
3.	Προγράμματα με σχολεία (παρουσιάσεις βιβλίων, ξενάγηση στις βιβλιοθήκες κ.ά.)	Περίπου 200 μαθητές ανά μήνα
4.	Λέσχη Ανάγνωσης (στη Βιβλιοθήκη της Δραπετσώνας)	Περίπου 25-30 άτομα ανά συνάντηση

<sup>100</sup> Πηγή στοιχείων: Τμήμα Δημοτικών Βιβλιοθηκών, Αρχείων και Μουσείων

### 1.4.4.3. ΑΘΛΗΤΙΚΕΣ ΥΠΟΔΟΜΕΣ ΚΑΙ ΔΡΑΣΤΗΡΙΟΤΗΤΕΣ

Ο Δήμος, διαθέτει ένα εκτεταμένο δίκτυο αθλητικών εγκαταστάσεων, προκειμένου να διοχετευθούν οι ανάγκες των πολιτών για άθληση. Το δίκτυο αυτό, περιλαμβάνει γήπεδα ποδοσφαίρου, μπάσκετ, βόλεϊ, τένις, κλειστά γυμναστήρια και το Δημοτικό Κολυμβητήριο. Οι αθλητικές εγκαταστάσεις, προσφέρουν την δυνατότητα άθλησης τους πολίτες, ώστε να εκτονώνεται το άγχος και η πίεση της καθημερινότητας, να αξιοποιείται ο ελεύθερος χρόνος, να βελτιώνεται και να ενδυναμώνεται η σωματική και ψυχική ευεξία.

Αναλυτικότερα, οι αθλητικοί χώροι είναι οι εξής:

Α/Α	Δ.Κ ΚΕΡΑΤΣΙΝΙΟΥ	Δ.Κ. ΔΡΑΠΕΤΣΩΝΑΣ	ΕΙΔΟΣ	ΔΡΑΣΕΙΣ
1.	Γήπεδο « Π. ΝΙΚΟΛΑΪΔΗΣ»		ΚΛΕΙΣΤΟ	ΚΑΛΑΘΟΣΦΑΙΡΙΣΗ- ΠΕΤΟΣΦΑΙΡΙΣΗ
2.	Δημοτικό Κολυμβητήριο		ΚΛΕΙΣΤΟ	ΚΟΛΥΜΒΗΣΗ -ΥΔΑΤΟΣΦΑΙΡΙΣΗ
3.	Δημοτικό Στάδιο Σιταποθηκών		ΑΝΟΙΚΤΟ	ΠΟΔΟΣΦΑΙΡΟ-ΣΤΙΒΟΣ
4.	Γήπεδο Σιταποθηκών «Π. ΜΠΑΚΟΓΙΑΝΝΗΣ»		ΚΛΕΙΣΤΟ	ΚΑΛΑΘΟΣΦΑΙΡΙΣΗ- ΠΕΤΟΣΦΑΙΡΙΣΗ
5.	Δημοτικό Γήπεδο Χαραυγής (ΑΓΕΤ)		ΑΝΟΙΚΤΟ	ΠΟΔΟΣΦΑΙΡΟ
6.	Γήπεδο 5Χ5 (έναντι γηπέδου Χαραυγής)		ΑΝΟΙΚΤΟ	ΠΟΔΟΣΦΑΙΡΟ
7.	Δημοτικό Γήπεδο Ποδοσφαίρου Π. ΣΑΛΠΕΑΣ & το βοηθητικό 9Χ9		ΑΝΟΙΚΤΟ	ΠΟΔΟΣΦΑΙΡΟ
8.		Γήπεδο Δραπετσώνας «Α. ΠΑΠΑΜΙΧΑΗΛ»	ΚΛΕΙΣΤΟ	ΚΑΛΑΘΟΣΦΑΙΡΙΣΗ- ΠΕΤΟΣΦΑΙΡΙΣΗ-ΤΡΑΜΠΟΛΙΝΟ- ΠΥΓΜΑΧΙΑ
9.		Κλειστό Γήπεδο «Γ. ΚΑΣΙΜΑΤΗΣ»	ΚΛΕΙΣΤΟ	ΡΥΘΜΙΚΗ-ΠΕΤΟΣΦΑΙΡΙΣΗ- ΚΑΛΑΘΟΣΦΑΙΡΙΣΗ- BEACH VOLLEY
10.		Δημοτικό Γήπεδο «Ι. ΒΑΖΟΣ»	ΑΝΟΙΚΤΟ	ΠΟΔΟΣΦΑΙΡΟ
11.	Αθλητικό Πάρκο ΠΡΕΣΟΦ		ΑΝΟΙΚΤΟ	ΜΠΑΣΚΕΤ-ΠΟΔΟΣΦΑΙΡΟ-5Χ5
12.	Πάρκο Σελεπίτσαρι γήπεδο 5Χ5		ΑΝΟΙΚΤΟ	ΠΟΔΟΣΦΑΙΡΟ
13.	Γήπεδο πλατείας «ΜΠΕΛΟΓΙΑΝΝΗ»		ΑΝΟΙΚΤΟ	ΚΑΛΑΘΟΣΦΑΙΡΙΣΗ
14.	Γήπεδο 5Χ5 Πλατεία Καρπάθου		ΑΝΟΙΚΤΟ	ΠΟΔΟΣΦΑΙΡΟ
15.		Αθλητικό Κέντρο	ΚΛΕΙΣΤΟ	ΑΕΡΟΒΙΚΗ-ΡΥΘΜΙΚΗ-ΒΑΡΗ
16.		Πολυχώρος Λιπασμάτων	ΑΝΟΙΚΤΟ	ΚΑΛΑΘΟΣΦΑΙΡΙΣΗ
17.		Πολυχώρος Λιπασμάτων	ΑΝΟΙΚΤΟ	5Χ5
18.		Πολυχώρος Λιπασμάτων	ΑΝΟΙΚΤΟ	TENIS

## ► Αθλητικά προγράμματα και δράσεις

Τα προγράμματα αθλητισμού που υλοποιεί ο Δήμος, είναι τα ακόλουθα:

### 1. Θεραπευτική κολύμβηση

Το πρόγραμμα απευθύνεται σε άτομα με: Νοητική καθυστέρηση, κινητικές αναπηρίες, εγκεφαλική παράλυση, σκλήρυνση κατά πλάκας, ρευματώδη αρθρίτιδα, εγκεφαλικά και άλλα προβλήματα υγείας.

Στόχοι του προγράμματος είναι: Η λειτουργική εξέλιξη των ατόμων μέσα από την κινητική απόδοση, με αποτέλεσμα τη βελτίωση της ποιότητας της καθημερινής τους ζωής. Τα προγράμματα είναι διαμορφωμένα κατά τέτοιο τρόπο ώστε να δημιουργηθεί προοπτική εξέλιξης και τα άτομα να προχωρούν ακόμη και σε ανταγωνιστικό επίπεδο, κάτι που έχει ήδη γίνει με δημότες και με αρκετές μάλιστα διακρίσεις.

### 2. Πρόγραμμα Άθλησης για όλους

Τα προγράμματα «Άθληση για Όλους», ξεκινώντας το 1983 με την ονομασία «Μαζικός Λαϊκός Αθλητισμός», καλούν όλους τους πολίτες ανεξαρτήτως φύλλου, ηλικίας και ικανότητας να συμμετέχουν ελεύθερα σε κάθε αθλητική δραστηριότητα ή ακόμα και να ανακαλύπτουν νέες, απολαμβάνοντας έτσι την χαρά της άθλησης και της δημιουργίας. Συμμετέχουν περίπου 300 άτομα.

### 3. Προετοιμασία υποψηφίων για Γυμναστική Ακαδημία & Στρατιωτικές Σχολές

Στο πλαίσιο της κοινωνικής του πολιτικής, ο Δήμος, έχει συστήσει δωρεάν προγράμματα προετοιμασίας υποψηφίων Πανελληνίων εξετάσεων, για την είσοδο τους στα ΑΕΙ και τις Στρατιωτικές Σχολές. Βοηθώντας ενεργά στην προσπάθεια των μαθητών, τα προγράμματα περιλαμβάνουν προετοιμασία στο Δημοτικό Κολυμβητήριο και στο Στάδιο των Σιταποθηκών.

## ► Αθλητικοί Θεσμοί και Διοργανώσεις:

- Αθλητική Κολυμβητική Εκδήλωση για ΑμεΑ με την επωνυμία «ΑΘΛΟΣ», που οργανώνεται από το Τμήμα Αθλητισμού του Δήμου. Σε αυτή λαμβάνουν μέρος κατά μέσο όρο 150 με 200 αθλητές/τριες.
- Χριστουγεννιάτικη εκδήλωση στο Δημοτικό Κολυμβητήριο με τίτλο «Στην πισίνα του Αϊ Βασίλη». Συμμετείχαν περίπου 100-150 μικροί κολυμβητές/τριες
- Τελετή λήξης των Ακαδημιών του Δήμου, με τίτλο «Καρχαριομαχίες» με σκοπό την επίδειξη των κολυμβητικών δεξιοτήτων που απέκτησαν οι κολυμβητές/τριες που συμμετείχαν στις Ακαδημίες κολύμβησης. Στην εκδήλωση παίρνουν μέρος περίπου 150-200 παιδιά
- Πολιτιστικό Αθλητικό Καλοκαίρι (CAMP): Αφορά τη δημιουργική απασχόληση, την αξιοποίηση του ελεύθερου χρόνου και την κοινωνικοποίηση των παιδιών μετά το πέρας του σχολικού έτους, γι' αυτό και θεωρείται απαραίτητη η υλοποίηση του εν λόγω προγράμματος κάθε χρόνο. Υλοποιείται σε συνεργασία των τμημάτων Αθλητισμού και Πολιτισμού. Πραγματοποιείται σε δύο σχολικές μονάδες του Δήμου (Κερατσίνι και Δραπετσώνα). Η διάρκεια του είναι 4 εβδομάδες. Συμμετέχουν συνολικά 500 - 600 παιδιά

- Αθλητική Εκδήλωση σε συνεργασία με Αθλητικό Σωματείο «Α.Σ.ΠΟΝΤΙΩΝ» για τα 90 χρόνια από την ίδρυσή του
- Στίβος για Παιδιά (kids athletic), μία αθλητική δράση του Δήμου μας σε συνεργασία με την Ελληνική Ολυμπιακή Ακαδημία, το Διεθνές Κέντρο Ολυμπιακής Εκεχειρίας, το Υπουργείο Παιδείας και τον ΣΕΓΑΣ (Σύνδεσμος Ελληνικών Γυμναστικών Αθλητικών Σωματείων του αθλητισμού μέσω του παιχνιδιού)
- Μαθητικός Αγώνας Δρόμου, στο πλαίσιο των εκδηλώσεων για τη μάχη της Ηλεκτρικής. Τον Οκτώβριο διοργανώνεται αγώνας δρόμου, αφιερωμένος στη μνήμη όσων αγωνίστηκαν κατά της Γερμανικής κατοχής. Πραγματοποιείται σε συνεργασία με το Τμήμα Παιδείας και συνήθως συμμετέχουν παιδιά όλων των σχολικών βαθμίδων
- Ενημερωτική Ημερίδα με θέμα: «Η πρόσληψη του Αιφνίδιου Θανάτου και η Εξασφάλιση της Υγείας του Αθλητή». Συνδιοργανώθηκε με το Εθνικό Κέντρο Αθλητικών Ερευνών (ΕΚΑΕ – ΟΑΚΑ), στο Πολιτιστικό Κέντρο «Μ. Μερκούρη».

#### 1.4.4.4. ΑΘΛΗΤΙΚΟΙ ΣΥΛΛΟΓΟΙ

Οι αθλητικοί σύλλογοι οι οποίοι δραστηριοποιούνται στον Δήμο, είναι οι εξής:

ΠΙΝΑΚΑΣ ΑΘΛΗΤΙΚΩΝ ΣΥΛΛΟΓΩΝ		
	Δ.Κ.ΚΕΡΑΤΣΙΝΙΟΥ	Δ.Κ. ΔΡΑΠΕΤΣΩΝΑΣ
1.	Α.Σ Ολυμπιακός Κερασινίου	Α.Π.Σ Δραπετσώνας Ηετίων
2.	Α.Π.Ο Κερασινίου	Α.Σ Αστέρας Δραπετσώνας
3.	Α.Π.Σ. ΜαύροΣ Αετός Ολυμπιάδα	Α.Σ Αστέρια Δραπετσώνας
4.	Α.Π.Ψ.Ο Νέοι Ευγένειας	Α.Σ Δραπετσώνας
5.	Α.Π.Σ Άρης Αμφιάλης	Α.Σ Νέοι Δραπετσώνας
6.	Α.Π.Σ Αμφιάλη	Α.Σ Ποντίων
7.	Αθλητική Ένωση Κερασινίου	Γ.Σ Ευρυθμία
8.	Α.Σ. Ιάσων Κερασινίου	Γ.Σ Ηετίων
9.	Α.Σ Tyd Keumgang (ΤΑΕΚΒΟ ΝΤΟ)	Δ.Α.Σ Δραπετσώνας
10.	Α.Σ Φάρος	Ηρακλής Δραπετσώνας
11.	Α.Ε Χαραυγή Αστέρας	
12.	Α.Ο Πανιώνιος Κερασινίου	
13.	Α.Π.Ο Ατρόμητος	

ΠΙΝΑΚΑΣ ΑΘΛΗΤΙΚΩΝ ΣΥΛΛΟΓΩΝ		
	Δ.Κ.ΚΕΡΑΤΣΙΝΙΟΥ	Δ.Κ. ΔΡΑΠΕΤΣΩΝΑΣ
14.	Γ.Σ Έναθλος	
15.	Γ.Σ Σπάρτακος	
16.	Γυμναστικός Σύλλογος Άθλος	
17.	Γυμναστικός Σύλλογος Κερατσινίου	
18.	Κόκκινος Δράκος( Καράτε)	
19.	Λέοντες Κερατσινίου (ΜΙΑ ΤΑΙ)	
20.	Ο.Φ.Α Απολλώνιος	
21.	Όμιλος Αντισφαίρισης Κερατσινίου	
22.	Πρωτοπόροι (Καράτε)	

Το τμήμα Αθλητισμού ανέπτυξε δίκτυο επικοινωνιών με τις εξής υπηρεσίες και φορείς: , Γενική Γραμματεία Αθλητισμού, Περιφέρεια Αττικής, Ομοσπονδίες Αθλημάτων, Εθνικό Κέντρο Αθλητικών Ερευνών, ΟΤΑ.

Οι προκλήσεις στον χώρο του αθλητισμού, εντοπίζονται ως προς τα εξής:

- Αυξανόμενη τάση των δημοτών για άθληση (τρέξιμο pilates, yoga)και με αφορμή την πανδημία, αποτελεί μεγάλη πρόκληση για το τμήμα Αθλητισμού, καθώς θα πρέπει να ανταποκριθεί σε αυτή την ανάγκη
- Αυξανόμενη ζήτησης συμμετοχής στα προγράμματα του Δημοτικού Κολυμβητηρίου και κυρίως στα παιδικά τμήματα
- Έλλειψη συγκοινωνιακών γραμμών για πρόσβαση στους αθλητικού χώρους, όλων των δημοτών και κυρίως των ΑμεΑ<sup>101</sup>.

<sup>101</sup> Πηγή στοιχείων: Τμήμα Αθλητισμού



## 1.4.5. ΑΞΙΟΛΟΓΗΣΗ ΥΦΙΣΤΑΜΕΝΗΣ ΚΑΤΑΣΤΑΣΗΣ

SWOT ANALYSIS	
Κοινωνική Πολιτική, Υγεία, Παιδεία, Πολιτισμός & Αθλητισμός	
ΔΥΝΑΤΟΤΗΤΕΣ	ΠΡΟΒΛΗΜΑΤΑ & ΑΝΑΓΚΕΣ
<ul style="list-style-type: none"> <li>Λειτουργία χρηματοδοτούμενων δομών εξειδικευμένων παροχών</li> <li>Ιδιόκτητες υποδομές</li> <li>Φροντίδα και προστασία σε οριζόντιο επίπεδο σε επισιτιστική βοήθεια οικονομικά ευάλωτων νοικοκυριών</li> <li>Παροχή εξατομικευμένης υποστήριξης ατόμων και οικογενειών με κοινωνική εργασία</li> <li>Ιδιόκτητες αθλητικές &amp; πολιτιστικές εγκαταστάσεις(πολιτιστικά κέντρα, βιβλιοθήκες, στάδια, δημοτικό κολυμβητήριο κινηματογράφοι κ.α)</li> <li>Ενίσχυση συνεργασιών με την τοπική κοινωνία και δράσεις ευαισθητοποίησης στο τομέα της πρόληψης κοινωνικών ζητημάτων που προβληματίζουν την κοινότητα</li> <li>Διασύνδεση με κοινωνικές δομές παροχών υγείας σε τοπικό επίπεδο</li> <li>Χαμηλό αντίτιμο στη συμμετοχή των δημοτών στα αθλητικά και καλλιτεχνικά τμήματα καθώς και στους δημοτικούς κινηματογράφους</li> <li>Δωρεάν συμμετοχή των δημοτών στο πρόγραμμα θεραπευτικής κολύμβησης, καθώς και των υποψηφίων για τα ΑΕΙ(κολύμβηση και στίβο)</li> <li>Δωρεάν συμμετοχή των δημοτών στο Πρόγραμμα Διά Βίου Μάθησης, σε συνεργασία με το Υπουργείο Παιδείας</li> </ul>	<ul style="list-style-type: none"> <li>Έλλειψη συγκεκριμένων κοινωνικών μελετών σε τοπικό επίπεδο</li> <li>Έλλειψη σχεδιασμού και πολιτικής στέγασης αστέγων</li> <li>Έλλειψη τοπικών πρωτοβουλιών πρόωθησης της απασχόλησης και της ανεργίας</li> <li>Απουσία διαδημοτικών συνεργασιών σε συγκεκριμένες πολιτικές</li> <li>Απουσία πολιτικών ενίσχυσης της απασχόλησης</li> <li>Ελλιπής συντήρηση, φύλαξη και καθαριότητα των αθλητικών εγκαταστάσεων</li> <li>Λόγω της αυξημένης ζήτησης συμμετοχής των δημοτών στα καλλιτεχνικά τμήματα, παρατηρείται, έλλειψη χώρων υλοποίησης πολιτιστικών προγραμμάτων</li> </ul>
ΕΥΚΑΙΡΙΕΣ	ΠΕΡΙΟΡΙΣΜΟΙ
<ul style="list-style-type: none"> <li>Η αξιοποίηση ευκαιριών που εμπιέρονται στην Περιφερειακή Στρατηγική για την κοινωνική ένταξη και καταπολέμηση της φτώχειας</li> <li>Η υιοθέτηση χρηματοδοτούμενων προγραμμάτων ενίσχυσης της εκπαίδευσης ανέργων νεαρών ατόμων και γυναικών</li> <li>Η συνέργεια με τρίτους φορείς για την δημιουργία κοινωνικών κατοικιών</li> <li>Η συνεργασία με φορείς της πολιτείας και των εμπορικών βιομηχανικών επιμελητηρίων για την προώθηση της απασχόλησης σε τοπικό επίπεδο</li> <li>Η δημιουργία δομών στήριξης για ευπαθή άτομα- Κέντρα Ημερήσιας Φροντίδας Ηλικιωμένων-Δημιουργικής Απασχόλησης παιδιών ΑμεΑ</li> <li>Αξιοποίηση της δημοτικής περιουσίας για την δημιουργία δομών προστασίας, με την προτεραιότητα που θα ορίσει η δημοτική αρχή</li> <li>Η συνεργασία και δικτύωση με φορείς ενημέρωσης για την αποφυγή της παραβατικότητας σε νεαρές ηλικίες με παρεμβάσεις στη σχολική κοινότητα</li> <li>Επιδότησεις και εξασφάλιση οικονομικών πόρων από αναπτυξιακά εθνικά και ευρωπαϊκά προγράμματα</li> <li>Η ενίσχυση των συνεργασιών με συνεταιρισμούς και αναζήτηση λύσεων μέσα από την ανερχόμενη ενίσχυση της τοπικής οικονομίας</li> <li>Η αναζήτηση συνεργασιών (διαδημοτικές συνεργασίες) με όμορους Δήμους για την επίλυση ομοειδών κοινωνικών προβλημάτων</li> <li>Η δημιουργία δομών στήριξης για ευπαθή άτομα</li> </ul>	<ul style="list-style-type: none"> <li>Η διαρκής φτωχοποίηση των ήδη ευάλωτων νοικοκυριών (μονογονεϊκά, ΑμεΑ, πολύτεκνα)</li> <li>Η αύξηση της ανεργίας και κυρίως η αύξηση της ανεργίας των γυναικών</li> <li>Η γήρανση του ενεργά οικονομικά πληθυσμού</li> <li>Η μείωση των γεννήσεων (δημογραφικό πρόβλημα)</li> <li>Η μετατροπή της σχετικής σε απόλυτη φτώχεια και η εμφάνιση αποκλεισμών</li> <li>Η αύξηση του αριθμού των νοικοκυριών που είναι ενεργειακά φτωχά»</li> <li>Η αύξηση του αριθμού των αστέγων ή των ατόμων που ζουν σε φτωχοποιημένα νοικοκυριά</li> <li>Η αύξηση της βίας και της παραβατικότητας ως συνακόλουθο των αποκλεισμών και της φτώχειας</li> <li>Η αύξηση της ευαλωτότητας του πληθυσμού συνέπεια της οικονομικής υποβάθμισης των νοικοκυριών</li> <li>Η έλλειψη και μείωση των θέσεων εργασίας σε τοπικό επίπεδο συνέπεια της αποβιομηχανοποίησης της περιοχής αλλά και ως επακόλουθο της πανδημίας</li> <li>Η αύξηση των προσφυγικών ροών</li> <li>Η κλιματική αλλαγή</li> <li>Έλλειψη σύγχρονου δημοτικού γυμναστηρίου με αποτέλεσμα οι δημότες να απευθύνονται σε ιδιωτικά γυμναστήρια με υψηλό κόστος</li> <li>Αδυναμία παντός είδους προγραμματισμού και κατάρτισης μακροπρόθεσμων δράσεων και ενεργειών λόγω της πανδημίας</li> <li>Περιβαλλοντικό πρόβλημα και ατμοσφαιρικοί ρύποι στην περιοχή</li> </ul>

## 1.5. ΤΟΠΙΚΗ ΟΙΚΟΝΟΜΙΑ ΚΑΙ ΑΠΑΣΧΟΛΗΣΗ

Η πανδημία του κορωνοϊού που εμφανίσθηκε τον Μάρτιο του 2020 και βρίσκεται σε εξέλιξη, έπληξε περισσότερο τα πιο ευάλωτα κοινωνικά στρώματα, που έχουν χαμηλότερο εκπαιδευτικό και οικονομικό υπόβαθρο. Οι σημαντικές απώλειες σε ώρες εργασίας και η μείωση των εισοδημάτων, δημιουργούν συνθήκες περαιτέρω αύξησης του ποσοστού εργασιακής φτώχειας. Τα μέτρα κοινωνικής αποστασιοποίησης, που ελήφθησαν για την αντιμετώπιση της πανδημίας, είχαν σοβαρό αντίκτυπο στην οικονομική δραστηριότητα με αποτέλεσμα τη μείωση των συνολικών ωρών εργασίας σε ποσοστό 12,6%. Το ποσοστό αυτό, αντιστοιχεί σε απώλεια 492.000 θέσεων εργασίας<sup>102</sup>.

Η πανδημία ανέδειξε μία νέα μορφή οργάνωσης εργασίας, στο πλαίσιο της οποίας, ο εργαζόμενος εκτελεί τα καθήκοντα εξ' αποστάσεως, χρησιμοποιώντας Τεχνολογίες Πληροφορικής και Επικοινωνίας (ΤΠΕ). Με την τηλεργασία, οι εργαζόμενοι έχουν μεγαλύτερη αυτονομία στην οργάνωση του χρόνου εργασίας τους και δαπανούν λιγότερο χρόνο στις μετακινήσεις. Παράλληλα όμως παρατηρείται η τάση για παράταση των ωραρίων, η αλληλοεπικάλυψη της εργασίας και της προσωπικής ζωής, η εντατικοποίηση της εργασίας, η απώλεια επαφής με το εργασιακό περιβάλλον και η αδυναμία ανάπτυξης συναδελφικών σχέσεων.

Με το άρθρο 1 του Ν. 4807 (ΦΕΚ 96/τ. Α'/ 11.06.2021) η εφαρμογή της τηλεργασίας στον δημόσιο τομέα προβλέπεται τόσο σε κανονικές όσο και σε έκτακτες συνθήκες.

Σύμφωνα με την απογραφή του 2011, ο αριθμός των απασχολούμενων στον Δήμο μας, ανέρχεται σε 31.842. Το μεγαλύτερο ποσοστό αυτών (22,86%) απασχολείται στους κλάδους του χονδρικού και λιανικού εμπορίου και της επισκευής μηχανοκίνητων οχημάτων και μοτοσυκλετών καθώς επίσης στις μεταφορές και την αποθήκευση προϊόντων (13,25%) και τη μεταποίηση (11,96%). Το υψηλό ποσοστό στον τριτογενή τομέα, δικαιολογείται από τον αστικό χαρακτήρα της περιοχής.

### Απασχολούμενοι κατά κλάδο οικονομικής δραστηριότητας

ΣΥΝΟΛΟ	ΟΙΚΟΝΟΜΙΚΑ ΕΝΕΡΓΟΙ 2011 <sup>103</sup>						ΟΙΚΟΝΟΜΙΚΑ ΜΗ ΕΝΕΡΓΟΙ
	ΣΥΝΟΛΟ ΟΙΚΟΝΟΜΙΚΩΝ ΕΝΕΡΓΩΝ	ΑΠΑΣΧΟΛΟΥΜΕΝΟΙ				ΆΝΕΡΓΟΙ	
		ΣΥΝΟΛΟ ΑΠΑΣΧΟΛΟΥΜΕΝΩΝ	ΠΡΩΤΟΓΕΝΗΣ ΤΟΜΕΑΣ	ΔΕΥΤΕΡΟΓΕΝΗΣ ΤΟΜΕΑΣ	ΤΡΙΤΟΓΕΝΗΣ ΤΟΜΕΑΣ		
91.045	39.990	31.842	175	5.929	25.738	8.148	51.055
			0,44%	14,83%	64,36%	20,38%	
	43,92%						56,08%

<sup>102</sup> Πηγή στοιχείων: ΓΣΕΕ

<sup>103</sup> Πηγή στοιχείων: ΕΛΣΤΑΤ, Απογραφή 2011

**Απασχολούμενοι κατά επίπεδο εκπαίδευσης**

Κάτοχοι διδακτορικού ή μεταπτυχιακού τίτλου/ Πτυχιούχοι Πανεπιστημίου - Πολυτεχνείου, ΑΤΕΙ, ΑΣΠΑΙΤΕ ανώτερων επαγγελματικών και ισότιμων σχολών	7.900,00	24,81%
Πτυχιούχοι μεταδευτεροβάθμιας εκπαίδευσης (ΙΕΚ, Κολλέγια κλπ.) / Απόφοιτοι Λυκείου (Γενικού, Εκκλησιαστικού, Επαγγελματικού κλπ.)	15.670,00	49,21%
Απόφοιτοι τριτάξιου Γυμνασίου και πτυχιούχοι Επαγγελματικών Σχολών	5.534,00	17,38%
Απόφοιτοι Δημοτικού / Άλλη περίπτωση (Περιλαμβάνονται και οι απασχολούμενοι που: α)εγκατέλειψαν το Δημοτικό αλλά γνωρίζουν γραφή και ανάγνωση, β) ολοκλήρωσαν την προσχολική αγωγή γ) δεν γνωρίζουν γραφή και ανάγνωση)	2.738,00	8,60%
<b>ΣΥΝΟΛΟ</b>	<b>31.842,00</b>	<b>100%</b>

**Άνεργοι Δήμου Κερατσινίου-Δραπετσώνας και όμορων Δήμων**

ΣΥΓΚΕΝΤΡΩΤΙΚΑ ΣΤΟΙΧΕΙΑ	ΑΝΕΡΓΟΙ	ΛΟΙΠΟΙ	ΣΥΝΟΛΟ
Δήμος Κερατσινίου - Δραπετσώνας	6.760	5.541	12.301
Δήμος Κορυδαλλού	4.209	3.292	7.501
Δήμος Νίκαιας - Αγ. Ιωάννη Ρέντη	7.502	6.208	13.710
Δήμος Πειραιά	9.746	10.141	19.887
Δήμος Περάματος	1.938	1.934	3.872
<b>ΣΥΝΟΛΑ ΑΝΑΦΟΡΑΣ</b>	<b>30.155</b>	<b>27.116</b>	<b>57.271</b>

Από τα πρόσφατα στοιχεία του ΟΑΕΔ, οι άνεργοι στην περιοχή μας κατά επίπεδο εκπαίδευσης, κατά ηλικιακή ομάδα και φύλο, έχουν ως ακολούθως:

**Άνεργοι Κατά Επίπεδο Εκπαίδευσης<sup>104</sup>**

ΕΠΙΠΕΔΟ ΕΚΠΑΙΔΕΥΣΗΣ	ΑΝΔΡΕΣ	%	ΓΥΝΑΙΚΕΣ	%
Α' Βάθμια Εκπαίδευση	1.693	13,78%	2.523	20,54%
Αδιαβάθμητο	893	7,11%	110	0,86%
Β' Βάθμια Εκπαίδευση	987	8,03%	4.262	34,70%
Γ' Βάθμια Εκπαίδευση	532	4,33%	372	3,02%
Χωρίς εκπαίδευση	370	3,01%	559	4,55%
	4.475	36,26%	7.826	63,67%
<b>ΓΕΝΙΚΟ ΣΥΝΟΛΟ</b>		<b>12.301</b>		

<sup>104</sup> Πηγή στοιχείων: ΟΑΕΔ Κερατσινίου

Πίνακας: Άνεργοι κατά ηλικιακή ομάδα

	ΑΝΔΡΕΣ	ΓΥΝΑΙΚΕΣ
Έως 18 ετών	44	40
19-25 ετών	600	880
26-35 ετών	246	1.520
36-45 ετών	323	2.610
46-55 ετών	416	2.582
56 ετών και άνω	826	2.214
<b>ΣΥΝΟΛΟ</b>	<b>2.455</b>	<b>9.846</b>

Συγκριτικά με τους όμορους Δήμους, ο Δήμος Κερατσινίου-Δραπετσώνας έρχεται τρίτος στην ανεργία.

Εξίσου σημαντικό είναι το γεγονός ότι η πανδημική κρίση δεν είχε την ίδια επίπτωση σε όλες τις ηλικίες. Αυτές που επηρεάστηκαν εντονότερα ήταν οι ηλικίες από 18-25 ετών. Δεν είναι τυχαίο ότι οι νέοι που δεν εργάζονται, δεν βρίσκονται στην εκπαίδευση ή σε κάποια μορφή επιμόρφωση παρουσιάζουν μεγάλη αύξηση, χωρίς ιδιαίτερες προοπτικές βελτίωσης.

Ένα άλλο ιδιαίτερα αρνητικό στοιχείο είναι ότι η εξέλιξη αυτή συνδέεται στενά με το φύλο, καθώς το ποσοστό ανεργίας είναι πολύ υψηλότερο για τις νέες γυναίκες. Συνεπώς, η πανδημική κρίση ενισχύει την ανισότητα των φύλων, ειδικότερα σε νέες ηλικίες, σε μια αγορά εργασίας η οποία χαρακτηρίζεται από ούτως ή άλλως υψηλή ανισότητα και κατακερματισμό<sup>105</sup>.

### 1.5.1. ΟΙΚΟΝΟΜΙΚΗ ΚΑΙ ΠΑΡΑΓΩΓΙΚΗ ΔΡΑΣΤΗΡΙΟΤΗΤΑ<sup>106</sup>

Σύμφωνα με τα στοιχεία του Εμπορικού και Βιομηχανικού Επιμελητηρίου Πειραιά, στην περιοχή δραστηριοποιούνται 521 επιχειρήσεις, οι οποίες αναλύονται σε:

Απασχολούμενοι κατά κλάδο οικονομικής δραστηριότητας

ΚΛΑΔΟΙ ΟΙΚΟΝΟΜΙΚΗΣ ΔΡΑΣΤΗΡΙΟΤΗΤΑΣ	ΑΡΙΘΜΟΣ ΑΠΑΣΧΟΛΟΥΜΕΝΩΝ	ΠΟΣΟΣΤΟ
ΓΕΩΡΓΙΑ, ΔΑΣΟΚΟΜΙΑ ΚΑΙ ΑΛΙΕΙΑ	175	0,55%
ΚΑΤΑΣΚΕΥΕΣ	1.738	5,46%
ΧΟΝΔΡΙΚΟ ΚΑΙ ΛΙΑΝΙΚΟ ΕΜΠΟΡΙΟ-ΕΠΙΣΚΕΥΗ ΜΗΧΑΝΟΚΙΝΗΤΩΝ ΟΧΗΜΑΤΩΝ ΚΑΙ ΜΟΤΟΣΥΚΛΕΤΩΝ	7.278	22,86%
ΜΕΤΑΦΟΡΑ ΚΑΙ ΑΠΟΘΗΚΕΥΣΗ	4.218	13,25%

<sup>105</sup> Πηγή στοιχείων: ΙΝΕ ΓΣΕΕ «Οι επιπτώσεις της πανδημικής κρίσης στην αγορά εργασίας» ΙΝΕ ΓΣΕΕ(2020). Η ελληνική οικονομία και η απασχόληση. Ετήσια έκθεση, Αθήνα.

<sup>106</sup> Πηγή στοιχείων: ΟΑΕΔ - ΕΛΣΤΑΤ (απογραφή 2001 και 2011), Τμήμα Αδειοδοτήσεων

ΚΛΑΔΟΙ ΟΙΚΟΝΟΜΙΚΗΣ ΔΡΑΣΤΗΡΙΟΤΗΤΑΣ	ΑΡΙΘΜΟΣ ΑΠΑΣΧΟΛΟΥΜΕΝΩΝ	ΠΟΣΟΣΤΟ
ΔΡΑΣΤΗΡΙΟΤΗΤΕΣ ΥΠΗΡΕΣΙΩΝ ΠΑΡΟΧΗΣ ΚΑΤΑΛΥΜΑΤΟΣ ΚΑΙ ΥΠΗΡΕΣΙΩΝ ΕΣΤΙΑΣΗΣ	1.803	5,66%
ΔΙΟΙΚΗΤΙΚΕΣ & ΥΠΟΣΤΗΡΙΚΤΙΚΕΣ ΔΡΑΣΤΗΡΙΟΤΗΤΕΣ	1.232	3,87%
ΔΗΜΟΣΙΑ ΔΙΟΙΚΗΣΗ & ΑΜΥΝΑ, ΥΠΟΧΡΕΩΤΙΚΗ ΚΟΙΝΩΝΙΚΗ ΑΣΦΑΛΙΣΗ	3.290	10,33%
ΕΚΠΑΙΔΕΥΣΗ	1.782	5,60%
ΔΡΑΣΤΗΡΙΟΤΗΤΕΣ ΣΧΕΤΙΚΕΣ ΜΕ ΤΗΝ ΑΝΘΡΩΠΙΝΗ ΥΓΕΙΑ ΚΑΙ ΤΗΝ ΚΟΙΝΩΝΙΚΗ ΜΕΡΙΜΝΑ	1.761	5,53%
ΛΟΙΠΟΙ ΚΛΑΔΟΙ	8.565	26,90%
<b>ΣΥΝΟΛΟ</b>	<b>31.842</b>	<b>100,00%</b>

Επιχειρήσεις κατά κλάδο οικονομικής δραστηριότητας

ΚΛΑΔΟΣ ΟΙΚΟΝΟΜΙΚΗΣ ΔΡΑΣΤΗΡΙΟΤΗΤΑΣ	ΕΠΙΧΕΙΡΗΣΕΙΣ	%
Πρωτογενής τομέας	35	6,71
Μεταποίηση τροφίμων και ποτών	8	1,54
Μεταποίηση ενδυμάτων δερμάτινα κλπ.	2	0,38
Μεταποίηση μετάλλων	3	0,58
Παραγωγή χημικών, φαρμάκων	4	0,77
Παραγωγή ηλεκτρ. Υλικού	1	0,19
Χονδρικό εμπόριο	15	2,88
Λιανικό εμπόριο μέσω διαδικτύου	1	0,19
Μεταφορές	34	6,53
Καταλύματα	5	0,96
Πληροφορική	9	1,73
Εκπαίδευση	5	0,96
Εκπαίδευση	15	2,88
Κατασκευές	64	12,28

ΚΛΑΔΟΣ ΟΙΚΟΝΟΜΙΚΗΣ ΔΡΑΣΤΗΡΙΟΤΗΤΑΣ	ΕΠΙΧΕΙΡΗΣΕΙΣ	%
Διαχείριση αποβλήτων	5	0,96
Νομικές και λογιστικές υπηρεσίες	8	1,54
Υγεία και κοινωνική μέριμνα	8	1,54
Λοιπές υπηρεσίες	299	57,38
<b>ΣΥΝΟΛΟ</b>	<b>521</b>	<b>100</b>

Από τα ανωτέρω προκύπτει, ότι η συντριπτική πλειοψηφία των επιχειρήσεων ανήκουν στον τριτογενή τομέα, και ασχολούνται με το χονδρικό και λιανικό εμπόριο.

Από στοιχεία του Τμήματος Αδειοδοτήσεων και Ρύθμισης Εμπορικών Δραστηριοτήτων, προκύπτει επίσης ότι ο αριθμός αδειοδοτήσεων καταστημάτων υγειονομικού ενδιαφέροντος, το 2019 παρουσίασε μείωση έναντι του 2018.

	2017	2018	2019
Αριθμός Αδειοδοτήσεων	80	80	77
Μεταβιβάσεων	10	10	15
Άσκησης Επαγγέλματος	7	7	7

### 1.5.2. ΚΡΙΣΙΜΑ ΖΗΤΗΜΑΤΑ ΤΟΠΙΚΗΣ ΑΝΑΠΤΥΞΗΣ

- Υλοποίηση έργων αστικής ανάπτυξης
- Βελτίωση υποδομών για την ενίσχυση της τοπικής οικονομίας
- Δράσεις για την αύξηση της επισκεψιμότητας
- Τόνωση νέων οικονομικών δραστηριοτήτων
- Υλοποίηση δράσεων κοινωνικής εταιρικής ευθύνης π.χ. Διοργάνωση ημερών καριέρας, προγράμματα πρακτικής άσκησης δημοτών σε επιχειρήσεις που εδρεύουν στο Κερατσίνι, με την παροχή αντισταθμιστικού οφέλους από τον Δήμο [π. χ. μείωση Δημοτικών Τελών]
- Αναβάθμιση του εμπορικού κέντρου σε συνεργασία με τους τοπικούς φορείς.
- Ενημέρωση και πληροφόρηση των δημοτών για την ανάγκη στήριξης της τοπικής αγοράς
- Ενίσχυση της επιχειρηματικότητας μέσω της προβολής των τοπικών επιχειρήσεων
- Επιτάχυνση των διαδικασιών έκδοσης αδειών λειτουργίας καταστημάτων
- Ενίσχυση της απασχόλησης και στήριξη των ανέργων μέσω εκπαιδευτικών προγραμμάτων.

### 1.5.3. ΚΑΘΕΤΕΣ ΥΠΗΡΕΣΙΕΣ

Στον Ο.Ε.Υ. δεν προβλέπονται διακριτές Διευθύνσεις ή Τμήματα που ασκούν αποκλειστικά αρμοδιότητες που εμπίπτουν στην «Τοπική Οικονομία και Απασχόληση». Αντ' αυτού, συγκαταλέγονται στις αρμοδιότητες επιτελικών υπηρεσιών και υπηρεσιών υποστήριξης και αρμοδιότητες που προωθούν την τοπική οικονομία και απασχόληση. Ειδικότερα, στις επιτελικές υπηρεσίες περιλαμβάνονται: α) Το Τμήμα Προγραμματισμού και Ανάπτυξης της Διεύθυνσης Προγραμματισμού, Οργάνωσης και Πληροφορικής, β) Το Τμήμα Εσόδων και Περιουσίας και το Τμήμα Αδειοδοτήσεων και Ρύθμισης Εμπορικών Δραστηριοτήτων της Διεύθυνσης Οικονομικών Υπηρεσιών και γ) το Τμήμα Συγκοινωνιακών, Κτιριακών Έργων και Υπαίθριων Χώρων της Διεύθυνσης Τεχνικών Υπηρεσιών.

### 1.5.4. ΑΞΙΟΛΟΓΗΣΗ ΤΗΣ ΥΦΙΣΤΑΜΕΝΗΣ ΚΑΤΑΣΤΑΣΗΣ

SWOT ANALYSIS	
Τοπική Οικονομία & Απασχόληση	
ΔΥΝΑΤΟΤΗΤΕΣ	ΠΡΟΒΛΗΜΑΤΑ & ΑΝΑΓΚΕΣ
<ul style="list-style-type: none"> <li>Ενίσχυση της ελκυστικότητας για επιχειρηματική δραστηριότητα</li> <li>Ανάπτυξη συνεργασιών με όμορους δήμους και φορείς για την ανάπτυξη προγραμμάτων ενίσχυσης της τοπικής οικονομίας</li> <li>Δράσεις για την προβολή της τοπικής επιχειρηματικότητας συνδεδεμένες με την διοργάνωση πολιτιστικών δραστηριοτήτων</li> <li>Επιτάχυνση των διαδικασιών έκδοσης αδειών λειτουργίας καταστημάτων</li> <li>Ανάπτυξη των δεξιοτήτων ανέργων μέσω προγραμμάτων εκπαίδευσης</li> <li>Προβολή της τοπικής επιχειρηματικότητας</li> </ul>	<ul style="list-style-type: none"> <li>Οικονομική ύφεση λόγω κορωνοϊού που πλήττει την Ελληνική Οικονομία και επηρεάζει την τοπική οικονομία</li> <li>Συρρίκνωση των εισοδημάτων των καταναλωτών</li> <li>Μεγάλη εξάρτηση από τον τριτογενή τομέα</li> <li>Συνεχής αύξηση της ανεργίας</li> <li>Έλλειψη πόρων για την εφαρμογή παρεμβάσεων για την ενίσχυση της ανεργίας</li> <li>Υψηλή φορολογία στις μικρομεσαίες επιχειρήσεις</li> <li>Αύξηση διαφορετικών μορφών εργασίας, ιδιαίτερα της μερικής απασχόλησης</li> </ul>
ΕΥΚΑΙΡΙΕΣ	ΠΕΡΙΟΡΙΣΜΟΙ
<ul style="list-style-type: none"> <li>Αξιοποίηση πόρων από χρηματοδοτούμενα προγράμματα.</li> <li>Αξιοποίηση της ζήτησης καταναλωτών όμορων Δήμων.</li> <li>Ενίσχυση της απασχόλησης μέσω χρηματοδοτούμενων προγραμμάτων</li> <li>Μείωση του ποσοστού της ανεργίας και των κοινωνικών ανισοτήτων μέσω στοχευμένων δράσεων ενισχύσεων και μέτρων εκπαίδευσης κατάρτισης και υποστήριξης.</li> </ul>	<ul style="list-style-type: none"> <li>Μείωση της καταναλωτικής ζήτησης και της αγοραστικής δύναμης.</li> <li>Κλείσιμο εμπορικών καταστημάτων λόγω της συνεχιζόμενης πανδημίας.</li> <li>Αύξηση της ανεργίας λόγω του συνεχιζόμενου lockdown.</li> <li>Η γραφειοκρατία για τη διαδικασία έκδοσης άδειας λειτουργίας.</li> <li>Έλλειψη ισχυρών κινήτρων σε επιχειρήσεις για την απορρόφηση ανέργων.</li> </ul>

## 1.6. ΑΠΟΤΥΠΩΣΗ ΥΦΙΣΤΑΜΕΝΗΣ ΚΑΤΑΣΤΑΣΗΣ ΤΟΥ ΔΗΜΟΥ

### 1.6.1. ΔΗΜΟΤΙΚΑ ΟΡΓΑΝΑ & ΕΠΙΤΡΟΠΕΣ

Σύμφωνα με το άρθρο 7 του Ν. 3852/2010 «Νέα Αρχιτεκτονική της Αυτοδιοίκησης και της Αποκεντρωμένης Διοίκησης – Πρόγραμμα Καλλικράτης», ο Δήμος διοικείται από το Δημοτικό Συμβούλιο, την Οικονομική Επιτροπή, την Επιτροπή Ποιότητας Ζωής, την Εκτελεστική Επιτροπή και τον Δήμαρχο.

Ο **Δήμαρχος**<sup>107</sup> προασπίζει τα τοπικά συμφέροντα, κατευθύνει τις δράσεις για την υλοποίηση του σχεδίου ανάπτυξης, διασφαλίζει την ενότητα της τοπικής κοινωνίας και ασκεί τα καθήκοντά του με γνώμονα τις αρχές της διαφάνειας και της αποτελεσματικότητας.

Ο Δήμαρχος επικουρείται από τους **Αντιδημάρχους**<sup>108</sup>, οι οποίοι αναλαμβάνουν αρμοδιότητες, καθ' ύλην και κατά τόπο, που τους ανατίθενται από τον Δήμαρχο.

Ο Δήμαρχος μαζί με τους Αντιδημάρχους συγκροτούν την **Εκτελεστική Επιτροπή**<sup>109</sup>, η οποία αποτελείται από 8 μέλη. Είναι συλλογικό, συντονιστικό και εκτελεστικό όργανο και παρακολουθεί την εφαρμογή της δημοτικής πολιτικής σε όλους τους τομείς καθώς και την εφαρμογή του Επιχειρησιακού Σχεδίου του Δήμου και των Ετησίων Προγραμμάτων Δράσης.

Το **Δημοτικό Συμβούλιο**<sup>110</sup> αποτελεί το κατ' εξοχήν αποφασιστικό όργανο, μέσω του οποίου ασκούνται οι αρμοδιότητες των Δήμων. Αποφασίζει για όλα τα θέματα που αφορούν το Δήμο, εκτός από εκείνα που ανήκουν εκ του νόμου στην αρμοδιότητα του Δημάρχου ή άλλου οργάνου του Δήμου ή το ίδιο το Δημοτικό Συμβούλιο μεταβιβάζει σε επιτροπή του. Καθορίζει τους φόρους, τα τέλη, τα δικαιώματα και τις εισφορές.

Συζητά και δίνει κατευθύνσεις προς τα υπόλοιπα όργανα του Δήμου επί θεμάτων γενικού ενδιαφέροντος, καθώς επίσης και επί θεμάτων που σχετίζονται γενικότερα με τη διοίκηση του Δήμου, την οικονομική του πορεία και την εν γένει λειτουργία των Νομικών Προσώπων του και των Δημοτικών Επιχειρήσεων.

Το Δημοτικό Συμβούλιο αριθμεί 41 μέλη. Η σύνθεσή του για την περίοδο 2019-2023 έχει ως εξής:

<sup>107</sup> Άρθρο 58 του Ν. 3852/2010

<sup>108</sup> Άρθρο 59 του Ν. 3852/2010

<sup>109</sup> Άρθρο 62 του Ν. 3852/2010

<sup>110</sup> Άρθρο 65 του Ν. 3852/2010

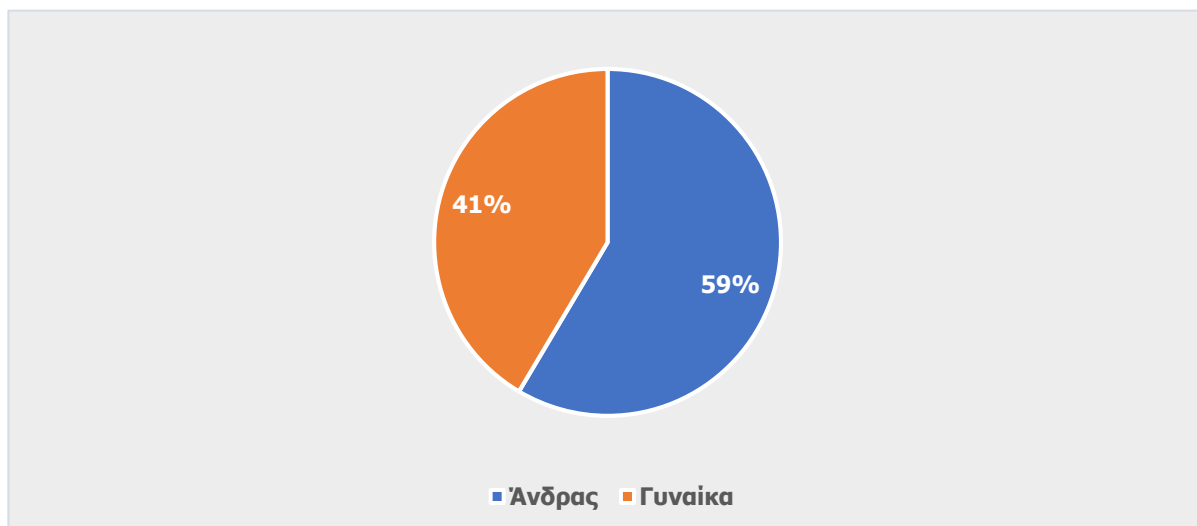


**Πίνακας: Σύνοψη Δημοτικού Συμβουλίου<sup>111</sup>**

ΣΥΝΔΥΑΣΜΟΣ	ΣΥΜΒΟΥΛΟΙ	ΜΕΛΗ ΑΝΑ ΣΥΝΔΥΑΣΜΟ
ΑΛΛΟΣ ΔΡΟΜΟΣ - ΔΗΜΟΤΙΚΗ ΚΙΝΗΣΗ ΠΟΛΙΤΩΝ ΚΕΡΑΤΣΙΝΙΟΥ - ΔΡΑΠΕΤΣΩΝΑΣ (ΧΡΗΣΤΟΣ ΒΡΕΤΤΑΚΟΣ)	<ul style="list-style-type: none"> <li>• ΑΛΕΞΙΟΥ ΚΩΝΣΤΑΝΤΙΝΟΣ</li> <li>• ΑΡΕΤΗ ΑΙΚΑΤΕΡΙΝΗ</li> <li>• ΔΑΣΚΑΛΑΚΗΣ ΕΥΣΤΡΑΤΙΟΣ</li> <li>• ΘΩΜΑΪΔΗΣ ΔΗΜΗΤΡΙΟΣ</li> <li>• ΠΕΡΔΙΚΗ ΠΑΝΑΓΙΩΤΑ (ΓΙΩΤΑ)</li> <li>• ΚΑΨΕΤΑΚΗΣ ΓΕΩΡΓΙΟΣ</li> <li>• ΔΙΑΚΑΚΗ ΕΥΓΕΝΙΑ (ΤΖΕΝΗ)</li> <li>• ΜΙΧΑΛΟΓΛΟΥ ΣΤΥΛΙΑΝΗ</li> <li>• ΣΥΡΑΚΟΥ ΣΤΑΥΡΟΥΛΑ</li> <li>• ΑΝΔΡΕΑΔΗΣ ΣΑΒΒΑΣ</li> <li>• ΚΟΥΛΙΖΟΣ ΜΙΧΑΗΛ</li> <li>• ΘΕΟΔΩΤΟΣ ΜΙΛΤΙΑΔΗΣ</li> <li>• ΜΑΡΤΑΚΗΣ ΝΙΚΟΛΑΟΣ</li> <li>• ΒΑΡΛΑ-ΜΑΡΚΟΓΙΑΝΝΟΠΟΥΛΟΥ ΣΤΑΥΡΟΥΛΑ</li> <li>• ΚΑΤΣΑΦΑΔΟΣ ΚΥΡΙΑΚΟΣ (ΚΟΥΛΗΣ)</li> <li>• ΒΗΧΟΥ-ΣΤΕΡΓΙΟΥ ΣΤΑΜΑΤΙΑ</li> <li>• ΤΣΙΓΓΕΡΗΣ ΒΑΣΙΛΕΙΟΣ</li> <li>• ΚΑΣΙΜΑΤΗ ΑΓΓΕΛΙΚΗ</li> <li>• ΜΠΑΞΕΒΑΝΗ ΠΟΥΛΙΑΝΘΗ (ΠΩΛΙΝΑ)</li> </ul>	19
ΕΛΕΥΘΕΡΗ ΚΙΝΗΣΗ ΔΗΜΟΤΩΝ (ΠΑΝΑΓΙΩΤΗΣ ΔΙΑΛΙΝΑΚΗΣ)	<ul style="list-style-type: none"> <li>• ΔΙΑΛΙΝΑΚΗΣ ΠΑΝΑΓΙΩΤΗΣ</li> <li>• ΚΟΥΒΑΡΗΣ ΠΑΝΑΓΙΩΤΗΣ</li> <li>• ΤΣΟΤΣΑΝΗ-ΔΡΙΤΣΑΚΟΥ ΣΤΑΜΑΤΟΥΛΑ (ΜΑΤΟΥΛΑ)</li> <li>• ΒΡΕΤΤΑΚΟΣ ΝΙΚΟΛΑΟΣ</li> <li>• ΜΑΝΤΟΥΒΑΛΟΥ ΜΑΡΙΑ</li> <li>• ΚΑΨΟΚΟΛΗΣ ΠΕΤΡΟΣ</li> <li>• ΤΖΙΩΤΗΣ ΙΩΑΝΝΗΣ</li> </ul>	7
ΑΝΕΞΑΡΤΗΤΗ ΔΗΜΟΤΙΚΗ ΚΙΝΗΣΗ ΚΕΡΑΤΣΙΝΙΟΥ – ΔΡΑΠΕΤΣΩΝΑΣ – Μαζί μπορούμε ΦΙΛΙΠΠΟΣ ΚΑΜΠΟΥΡΗΣ	<ul style="list-style-type: none"> <li>• ΚΑΜΠΟΥΡΗΣ ΦΙΛΙΠΠΟΣ</li> <li>• ΑΒΡΑΑΜΙΔΗΣ ΝΙΚΟΛΑΟΣ</li> <li>• ΑΝΤΩΝΟΠΟΥΛΟΥ ΜΑΡΙΑ</li> </ul>	3
ΛΑΪΚΗ ΣΥΣΠΕΙΡΩΣΗ ΚΕΡΑΤΣΙΝΙΟΥ – ΔΡΑΠΕΤΣΩΝΑΣ (ΓΕΩΡΓΙΟΣ ΚΑΛΑΜΑΡΑΣ)	<ul style="list-style-type: none"> <li>• ΚΑΛΑΜΑΡΑΣ ΓΕΩΡΓΙΟΣ</li> <li>• ΑΡΦΑΡΑΣ ΓΕΩΡΓΙΟΣ</li> <li>• ΚΑΡΑΓΑΝΝΙΔΗΣ ΠΑΝΑΓΙΩΤΗΣ</li> </ul>	3
ΔΗΜΟΚΡΑΤΙΚΗ ΠΡΟΟΔΕΥΤΙΚΗ ΚΙΝΗΣΗ ΚΕΡΑΤΣΙΝΙΟΥ – ΔΡΑΠΕΤΣΩΝΑΣ «Η ΔΙΚΗ ΜΑΣ ΠΟΛΗ» (ΓΕΩΡΓΙΟΣ ΤΣΙΡΙΔΗΣ)	<ul style="list-style-type: none"> <li>• ΤΣΙΡΙΔΗΣ ΓΕΩΡΓΙΟΣ</li> <li>• ΣΤΑΥΡΙΑΝΑΚΟΣ ΜΙΧΑΗΛ</li> </ul>	2
ΑΝΕΞΑΡΤΗΤΗ ΔΗΜΟΤΙΚΗ ΚΙΝΗΣΗ ΠΟΛΙΤΩΝ ΕΠΟΜΕΝΗ ΜΕΡΑ ΚΕΡΑΤΣΙΝΙ - ΔΡΑΠΕΤΣΩΝΑ (ΒΑΣΙΛΙΚΗ ΔΑΤΣΕΡΗ)	<ul style="list-style-type: none"> <li>• ΔΑΤΣΕΡΗ ΒΑΣΙΛΙΚΗ</li> <li>• ΑΛΕΞΑΝΔΡΑΚΗ ΝΙΚΟΛΕΤΑ</li> </ul>	2
Η ΑΛΛΗ ΠΡΟΤΑΣΗ (ΕΛΕΝΗ ΔΑΒΓΙΩΤΗ)	<ul style="list-style-type: none"> <li>• ΔΑΒΓΙΩΤΗ ΕΛΕΝΗ</li> <li>• ΑΓΓΕΛΟΠΟΥΛΟΣ ΗΛΙΑΣ</li> </ul>	2
ΚΕΡΑΤΣΙΝΙ – ΔΡΑΠΕΤΣΩΝΑ ΑΛΛΑΖΟΥΜΕ (ΠΑΝΤΕΛΕΗΜΩΝ ΚΑΜΑΣ)	<ul style="list-style-type: none"> <li>• ΚΑΜΑΣ ΠΑΝΤΕΛΕΗΜΩΝ</li> <li>• ΛΑΛΟΣ ΜΗΝΑΣ</li> </ul>	2
ΑΝΕΞΑΡΤΗΤΟΣ ΔΗΜΟΤΙΚΟΣ ΣΥΜΒΟΥΛΟΣ	<ul style="list-style-type: none"> <li>• ΜΑΥΡΟΥΤΣΟΣ ΠΑΝΑΓΙΩΤΗΣ</li> </ul>	1
<b>ΣΥΝΟΛΟ ΜΕΛΩΝ:</b>		<b>41</b>

<sup>111</sup> Πηγή στοιχείων: Τμήμα Δημοτικού Συμβουλίου

Γράφημα: Κατανομή μελών Δημοτικού Συμβουλίου κατά φύλο



Ο αριθμός των συνεδριάσεων και αποφάσεων Δημοτικού Συμβουλίου και Κοινοτικών Συμβουλίων<sup>112</sup> έχει ως εξής:

Πίνακας: Συνεδριάσεις Δημοτικού Συμβουλίου και Κοινοτικών Συμβουλίων

	ΤΑΚΤΙΚΕΣ				ΕΚΤΑΚΤΕΣ				ΑΚΑΡΠΕΣ			
	2017	2018	2019	2020	2017	2018	2019	2020	2017	2018	2019	2020
ΣΥΝΕΔΡΙΑΣΕΙΣ ΔΗΜΟΤΙΚΟΥ ΣΥΜΒΟΥΛΙΟΥ	31	17	18	11	2	7	4	1	3	11	3	-
ΣΥΝΕΔΡΙΑΣΕΙΣ ΚΟΙΝΟΤΙΚΟΥ ΣΥΜΒΟΥΛΙΟΥ ΚΕΡΑΤΣΙΝΙΟΥ	7	5	6	11	-	-	-	-	8	9	9	1
ΣΥΝΕΔΡΙΑΣΕΙΣ ΚΟΙΝΟΤΙΚΟΥ ΣΥΜΒΟΥΛΙΟΥ ΔΡΑΠΕΤΣΩΝΑΣ	9	10	8	8	-	-	-	-	3	3	4	11

Πίνακας: Αποφάσεις Δημοτικού Συμβουλίου και Κοινοτικών Συμβουλίων

	ΑΠΟΦΑΣΕΙΣ				ΑΝΑΚΛΗΣΕΙΣ- ΔΙΟΡΘΩΣΕΙΣ			
	2017	2018	2019	2020	2017	2018	2019	2020
ΑΠΟΦΑΣΕΙΣ ΔΗΜΟΤΙΚΟΥ ΣΥΜΒΟΥΛΙΟΥ	506	509	415	260	9	13	9	5
ΑΠΟΦΑΣΕΙΣ ΚΟΙΝΟΤΙΚΟΥ ΣΥΜΒΟΥΛΙΟΥ ΚΕΡΑΤΣΙΝΙΟΥ	70	23	27	15	-	1	1	1
ΑΠΟΦΑΣΕΙΣ ΚΟΙΝΟΤΙΚΟΥ ΣΥΜΒΟΥΛΙΟΥ ΔΡΑΠΕΤΣΩΝΑΣ	19	8	5	1	1	1	-	-

Η **Οικονομική Επιτροπή**<sup>113</sup> είναι όργανο παρακολούθησης και ελέγχου της οικονομικής λειτουργίας του Δήμου και αποτελείται από 9 μέλη.

Ο αριθμός των συνεδριάσεων και αποφάσεων της Οικονομικής Επιτροπής<sup>114</sup> έχει ως εξής:

<sup>112</sup> Πηγή στοιχείων: Τμήμα Δημοτικού Συμβουλίου

<sup>113</sup> Άρθρο 72 του Ν. 3852/2010

<sup>114</sup> Πηγή στοιχείων: Τμήμα Δημοτικού Συμβουλίου

Πίνακας: Συνεδριάσεις Οικονομικής Επιτροπής

	ΤΑΚΤΙΚΕΣ				ΕΚΤΑΚΤΕΣ				ΑΚΑΡΠΕΣ			
	2017	2018	2019	2020	2017	2018	2019	2020	2017	2018	2019	2020
ΣΥΝΕΔΡΙΑΣΕΙΣ ΟΙΚΟΝΟΜΙΚΗΣ ΕΠΙΤΡΟΠΗΣ	38	51	36	24	24	13	11	5	4	2	1	-

Πίνακας: Αποφάσεις Οικονομικής Επιτροπής

	ΑΠΟΦΑΣΕΙΣ				ΑΝΑΚΛΗΣΕΙΣ- ΔΙΟΡΘΩΣΕΙΣ			
	2017	2018	2019	2020	2017	2018	2019	2020
ΑΠΟΦΑΣΕΙΣ ΟΙΚΟΝΟΜΙΚΗΣ ΕΠΙΤΡΟΠΗΣ	622	508	252	412	11	10	3	11

Η **Επιτροπή Ποιότητας Ζωής**<sup>115</sup> είναι αποφασιστικό και εισηγητικό όργανο άσκησης των σχετικών με την ποιότητα ζωής, τη χωροταξία, την πολεοδομία και την προστασία του περιβάλλοντος αρμοδιοτήτων του δήμου. Η Επιτροπή Ποιότητας Ζωής επιλαμβάνεται θεμάτων που αποβλέπουν στην μέριμνα και τον σχεδιασμό δράσεων που στοχεύουν στην αναβάθμιση της ποιότητας ζωής, καθώς επίσης και την εξυπηρέτηση των ατόμων με αναπηρίες. Αποτελείται από 9 μέλη.

Ο αριθμός των συνεδριάσεων και αποφάσεων της Επιτροπής Ποιότητας Ζωής<sup>116</sup> έχει ως εξής:

Πίνακας: Συνεδριάσεις Επιτροπής Ποιότητας Ζωής

	ΤΑΚΤΙΚΕΣ				ΕΚΤΑΚΤΕΣ				ΑΚΑΡΠΕΣ			
	2017	2018	2019	2020	2017	2018	2019	2020	2017	2018	2019	2020
ΣΥΝΕΔΡΙΑΣΕΙΣ ΕΠΙΤΡΟΠΗΣ ΠΟΙΟΤΗΤΑΣ ΖΩΗΣ	7	8	8	7	1	2	1	3	-	3	-	-

Πίνακας: Αποφάσεις Επιτροπής Ποιότητας Ζωής

	ΑΠΟΦΑΣΕΙΣ				ΑΝΑΚΛΗΣΕΙΣ- ΔΙΟΡΘΩΣΕΙΣ			
	2017	2018	2019	2020	2017	2018	2019	2020
ΑΠΟΦΑΣΕΙΣ ΕΠΙΤΡΟΠΗΣ ΠΟΙΟΤΗΤΑΣ ΖΩΗΣ	92	98	74	87	8	1	-	-

Τέλος, στους Δήμους με πληθυσμό μεγαλύτερο των δέκα χιλιάδων (10.000) κατοίκων συγκροτείται, με απόφαση του Δημοτικού Συμβουλίου, **Δημοτική Επιτροπή Διαβούλευσης**<sup>117</sup>. Πρόκειται για όργανο με συμβουλευτικές αρμοδιότητες και αποτελείται από εκπροσώπους φορέων της τοπικής κοινωνίας. Η Επιτροπή Διαβούλευσης του Δήμου αποτελείται από 28 μέλη.

<sup>115</sup> Άρθρο 73 του Ν. 3852/2010

<sup>116</sup> Πηγή στοιχείων: Τμήμα Δημοτικού Συμβουλίου

<sup>117</sup> Άρθρο 76 του Ν. 3852/2010

## **1.6.2. ΔΙΑΡΘΡΩΣΗ ΤΩΝ ΥΠΗΡΕΣΙΩΝ ΤΟΥ ΔΗΜΟΥ**

Σύμφωνα με τον Οργανισμό Εσωτερικής Υπηρεσίας, όπως τροποποιήθηκε και ισχύει (ΦΕΚ 1629/τ. Β΄ /10.05.2012, ΦΕΚ 3270/τ.Β΄/05.12.2014, ΦΕΚ 1653/τ.Β΄/06.08.2015, ΦΕΚ 1038/τ.Β΄/13.04.2016, ΦΕΚ 177/τ. Β΄ /26.01.2017 και ΦΕΚ 3713/τ. Β΄/20.10.2017), οι υπηρεσίες του Δήμου διαρθρώνονται ως ακολούθως:

### **ΚΕΝΤΡΙΚΕΣ ΥΠΗΡΕΣΙΕΣ (υπαγόμενες απευθείας στο Δήμαρχο)**

1. Γενικός Γραμματέας – Γραφείο Γενικού Γραμματέα
2. Ιδιαίτερο Γραφείο Δημάρχου, Συμβούλων & Συνεργατών
3. Αντιδήμαρχοι – Υπηρεσία Γραμματειακής Υποστήριξης Αντιδημάρχων
4. Αυτοτελές Γραφείο Διαφάνειας, Επικοινωνίας και Δημοσίων Σχέσεων
5. Νομική Υπηρεσία
6. Υπηρεσία Υγιεινής και Ασφάλειας Εργαζομένων, Ιατρού Εργασίας & Τεχνικού Ασφαλείας
7. Αυτοτελές Τμήμα Δημοτικής Αστυνομίας

### **ΕΝΟΤΗΤΑ Α΄: ΕΠΙΤΕΛΙΚΕΣ ΥΠΗΡΕΣΙΕΣ**

1. Διεύθυνση Προγραμματισμού, Οργάνωσης και Πληροφορικής
  - i. Τμήμα Προγραμματισμού και Ανάπτυξης
  - ii. Τμήμα Αποτελεσματικότητας, Ποιότητας και Οργάνωσης
  - iii. Τμήμα Τεχνολογιών Πληροφορικής και Επικοινωνιών (ΤΠΕ)

### **ΕΝΟΤΗΤΑ Β΄: ΥΠΗΡΕΣΙΕΣ ΠΕΡΙΒΑΛΛΟΝΤΟΣ ΚΑΙ ΠΟΙΟΤΗΤΑΣ ΖΩΗΣ**

1. Διεύθυνση Καθαριότητας και Ανακύκλωσης
  - i. Τμήμα Σχεδιασμού, Εποπτείας και Μελετών Καθαριότητας, Ανακύκλωσης & Τεχνικού Εξοπλισμού
  - ii. Τμήμα Αποκομιδής Απορριμμάτων και Ανακυκλώσιμων υλικών
  - iii. Τμήμα Άμεσης Παρέμβασης και Ειδικών Συνεργειών
  - iv. Τμήμα Διαχείρισης και Συντήρησης Οχημάτων
2. Διεύθυνση Περιβάλλοντος και Πρασίνου
  - i. Τμήμα Περιβάλλοντος, Ενέργειας και Πολιτικής Προστασίας
  - ii. Τμήμα Συντήρησης Πρασίνου
  - iii. Τμήμα Μικροέργων και Συντήρησης Παιδικών Χαρών
3. Διεύθυνση Υπηρεσίας Δόμησης
  - i. Τμήμα Έκδοσης Αδειών Δόμησης

- ii. Τμήμα Πολεοδομικών Εφαρμογών
- iii. Τμήμα Ελέγχου Κατασκευών

## **ΕΝΟΤΗΤΑ Γ΄: ΥΠΗΡΕΣΙΕΣ ΚΟΙΝΩΝΙΚΗΣ ΠΡΟΣΤΑΣΙΑΣ, ΠΑΙΔΕΙΑΣ ΚΑΙ ΠΟΛΙΤΙΣΜΟΥ**

1. Διεύθυνση Πολιτισμού, Αθλητισμού και Παιδείας
  - i. Τμήμα Παιδείας και Δια Βίου Μάθησης
  - ii. Τμήμα Δημοτικών Βιβλιοθηκών, Αρχείων και Μουσείων
  - iii. Τμήμα Αθλητισμού
  - iv. Τμήμα Πολιτισμού
2. Διεύθυνση Κοινωνικής Προστασίας και Αλληλεγγύης
  - i. Τμήμα Κοινωνικής Πολιτικής και Προαγωγής της Δημόσιας Υγείας
  - ii. Τμήμα Παιδικών και Βρεφονηπιακών Σταθμών
  - iii. Τμήμα Παροχής Προνοιακών Επιδομάτων
  - iv. Τμήμα Προστασίας Τρίτης Ηλικίας

## **ΕΝΟΤΗΤΑ Δ΄: ΥΠΗΡΕΣΙΕΣ ΥΠΟΣΤΗΡΙΞΗΣ**

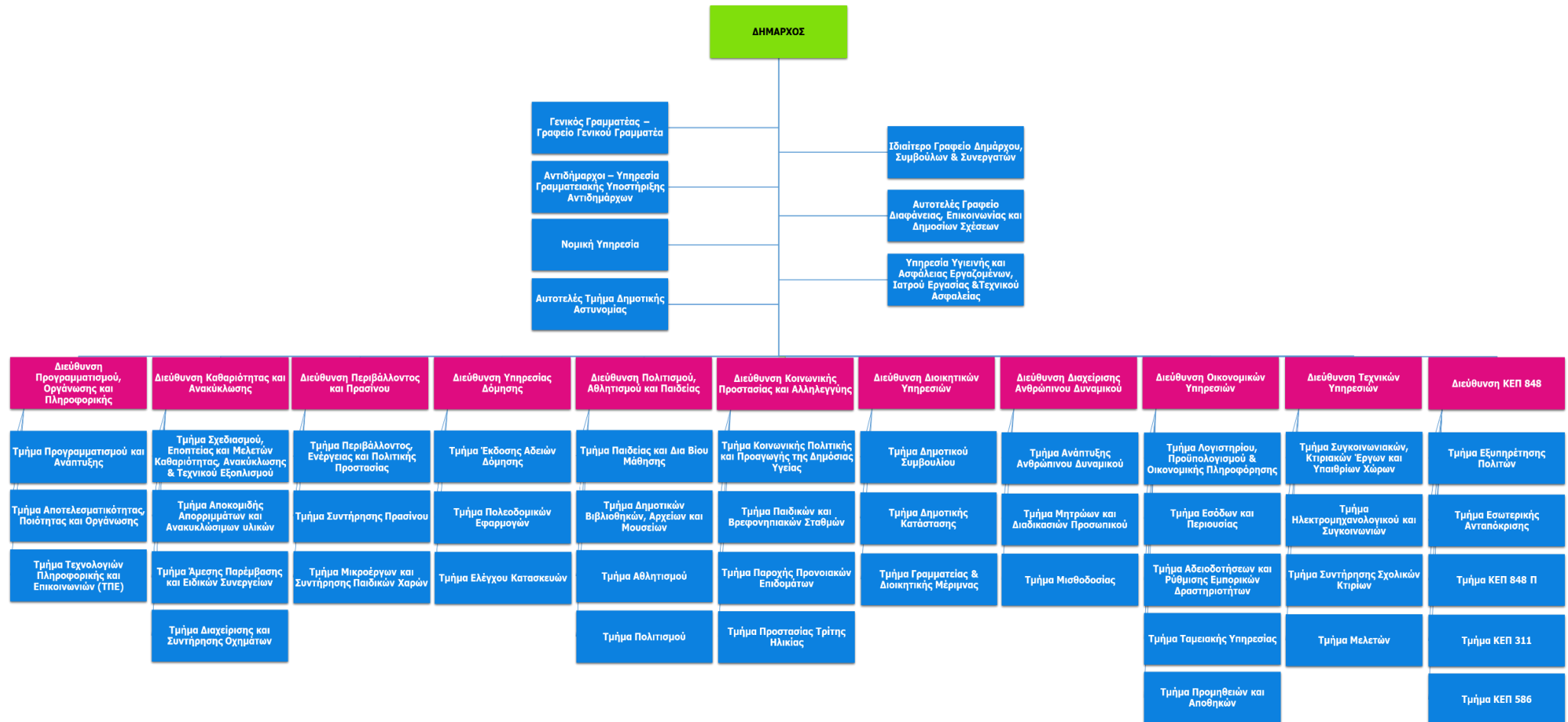
1. Διεύθυνση Διοικητικών Υπηρεσιών
  - i. Τμήμα Δημοτικού Συμβουλίου
  - ii. Τμήμα Δημοτικής Κατάστασης
  - iii. Τμήμα Γραμματείας & Διοικητικής Μέριμνας
2. Διεύθυνση Διαχείρισης Ανθρώπινου Δυναμικού
  - i. Τμήμα Ανάπτυξης Ανθρώπινου Δυναμικού
  - ii. Τμήμα Μητρώων και Διαδικασιών Προσωπικού
  - iii. Τμήμα Μισθοδοσίας
3. Διεύθυνση Οικονομικών Υπηρεσιών
  - i. Τμήμα Λογιστηρίου, Προϋπολογισμού & Οικονομικής Πληροφόρησης
  - ii. Τμήμα Εσόδων και Περιουσίας
  - iii. Τμήμα Αδειοδοτήσεων και Ρύθμισης Εμπορικών Δραστηριοτήτων
  - iv. Τμήμα Ταμειακής Υπηρεσίας
  - v. Τμήμα Προμηθειών και Αποθηκών
4. Διεύθυνση Τεχνικών Υπηρεσιών
  - i. Τμήμα Συγκοινωνιακών, Κτιριακών Έργων και Υπαιθρίων Χώρων

- ii. Τμήμα Ηλεκτρομηχανολογικού και Συγκοινωνιών
- iii. Τμήμα Συντήρησης Σχολικών Κτιρίων
- iv. Τμήμα Μελετών

5. Διεύθυνση ΚΕΠ 848

- i. Τμήμα Εξυπηρέτησης Πολιτών
- ii. Τμήμα Εσωτερικής Ανταπόκρισης
- iii. Τμήμα ΚΕΠ 848 Π
- iv. Τμήμα ΚΕΠ 311
- v. Τμήμα ΚΕΠ 586

### 1.6.3. ΟΡΓΑΝΟΓΡΑΜΜΑ ΕΣΩΤΕΡΙΚΗΣ ΥΠΗΡΕΣΙΑΣ

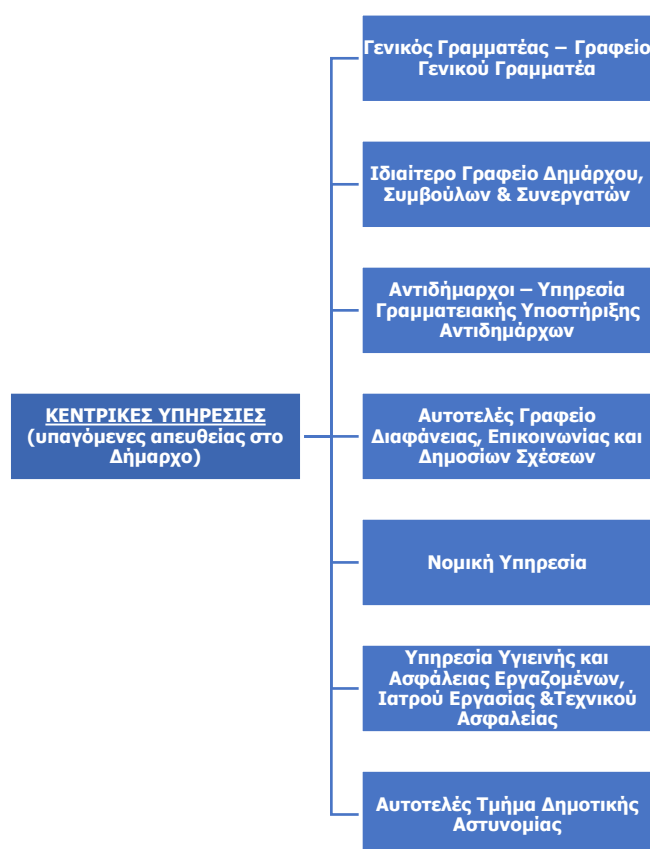


#### 1.6.4. ΠΕΡΙΓΡΑΦΗ ΤΩΝ ΥΦΙΣΤΑΜΕΝΩΝ ΥΠΗΡΕΣΙΩΝ

Στην παρούσα ενότητα καταγράφονται:

- Η συνοπτική παρουσίαση των αρμοδιοτήτων των υπηρεσιών του Δήμου σύμφωνα με τον ισχύοντα Ο.Ε.Υ<sup>118</sup>,
- Η αποτύπωση της στελέχωσης των υπηρεσιών ανά κατηγορία εκπαίδευσης και σχέση εργασίας<sup>119</sup> και
- Η αξιολόγηση της υπάρχουσας κατάστασης, σύμφωνα με τα απαντηθέντα ερωτηματολόγια των προϊσταμένων των Διευθύνσεων σχετικά με την λειτουργία των υπηρεσιών τους.

#### Κεντρικές Υπηρεσίες (Υπαγόμενες Απευθείας Στο Δήμαρχο)



#### Γενικός Γραμματέας – Γραφείο Γενικού Γραμματέα

Ο Γενικός Γραμματέας υποστηρίζει το Δήμαρχο στα καθήκοντα του, υλοποιώντας αρμοδιότητες που του εκχωρεί ο Δήμαρχος με απόφασή του. Οι αρμοδιότητες εστιάζουν στον συντονισμό των υπηρεσιών, ώστε

<sup>118</sup> Ο.Ε.Υ.: ΦΕΚ 1629/τ. Β΄ /10.05.2012, όπως τροποποιήθηκε: ΦΕΚ 3270/τ.Β΄/05.12.2014, ΦΕΚ 1653/τ.Β΄/06.08.2015, ΦΕΚ 1038/τ.Β΄/13.04.2016, ΦΕΚ 177/τ. Β΄ /26.01.2017 και ΦΕΚ 3713/τ. Β΄/20.10.2017.

<sup>119</sup> Πηγή στοιχείων: Τμήμα Μισθοδοσίας (01.04.2021)



να εξασφαλίζεται με αποδοτικό τρόπο η αποτελεσματικότητα στην επίτευξη των περιοδικών στόχων και προγραμμάτων που αποφασίζονται από τα πολιτικά όργανα του Δήμου.

Το Γραφείο του Γενικού Γραμματέα εκτελεί κάθε υπηρεσία που ανατίθεται από τον Γ. Γ.

Πίνακας: Κατανομή υπαλλήλων ανά κατηγορία εκπαίδευσης και σχέση εργασίας

ΓΡΑΦΕΙΟ ΓΕΝΙΚΟΥ ΓΡΑΜΜΑΤΕΑ					
	ΠΕ	ΤΕ	ΔΕ	ΥΕ	Σύνολο
Μισθωτοί Δημοσίου Δικαίου	0	1	0	0	1
Μισθωτοί Ιδιωτικού Δικαίου Αορίστου Χρόνου	0	0	0	0	0
Σύνολο	0	1	0	0	1

### Ιδιαίτερο Γραφείο Δημάρχου, Συμβούλων & Συνεργατών

Το Ιδιαίτερο Γραφείο Δημάρχου παρέχει κάθε είδους διοικητική και γραμματειακή υποστήριξη προς τον Δήμαρχο και κυρίως:

1. Προγραμματίζει, οργανώνει και ρυθμίζει τις συναντήσεις του Δημάρχου.
2. Διεξάγει και διεκπεραιώνει την προσωπική αλληλογραφία του και τηρεί το πρωτόκολλο.
3. Τηρεί αρχείο των κάθε είδους αποφάσεων του Δήμου προς χρήση του Δημάρχου, καθώς και κάθε άλλο στοιχείο σύμφωνα με τις κατευθύνσεις του Δημάρχου.
4. Παρέχει κάθε είδους διοικητική και γραμματειακή υποστήριξη προς τους κατέχοντες θέσεις Ειδικών Συμβούλων ή Ειδικών Συνεργατών ή Επιστημονικών Συνεργατών.

Πίνακας: Κατανομή υπαλλήλων ανά κατηγορία εκπαίδευσης και σχέση εργασίας

ΙΔΙΑΙΤΕΡΟ ΓΡΑΦΕΙΟ ΔΗΜΑΡΧΟΥ, ΣΥΜΒΟΥΛΩΝ & ΣΥΝΕΡΓΑΤΩΝ					
	ΠΕ	ΤΕ	ΔΕ	ΥΕ	Σύνολο
Μισθωτοί Δημοσίου Δικαίου	0	0	1	0	1
Μισθωτοί Ιδιωτικού Δικαίου Αορίστου Χρόνου	0	0	0	0	0
Σύνολο	0	0	1	0	1

### Αντιδήμαρχοι – Υπηρεσία Γραμματειακής Υποστήριξης Αντιδημάρχων

Οι Αντιδήμαρχοι ορίζονται με απόφαση Δημάρχου και ασκούν τις αρμοδιότητες που τους μεταβιβάζει. Συνεργάζονται με τις υπηρεσίες στις οποίες έχουν ορισθεί υπεύθυνοι, καθορίζουν τις ημέρες και ώρες που δέχονται φορείς, πολίτες, υπηρεσιακούς παράγοντες και διεκπεραιώνουν κάθε άλλη υπόθεση που τους ανατίθεται.

Η γραμματεία Αντιδημάρχων διεξάγει κάθε υπηρεσία που ανατίθεται στους Αντιδημάρχους, επιμελείται την προσωπική τους αλληλογραφία και εκτελεί τις αντίστοιχες με το Ιδιαίτερο Γραφείο Δημάρχου υπηρεσίες. Η επάνδρωση της γραμματείας, εκτελείται, από την αντίστοιχη του Γενικού Γραμματέα.

Πίνακας: Κατανομή υπαλλήλων ανά κατηγορία εκπαίδευσης και σχέση εργασίας

ΥΠΗΡΕΣΙΑ ΓΡΑΜΜΑΤΕΙΑΚΗΣ ΥΠΟΣΤΗΡΙΞΗΣ ΑΝΤΙΔΗΜΑΡΧΩΝ					
	ΠΕ	ΤΕ	ΔΕ	ΥΕ	Σύνολο
Μισθωτοί Δημοσίου Δικαίου	0	1	0	0	1
Μισθωτοί Ιδιωτικού Δικαίου Αορίστου Χρόνου	0	0	0	0	0
Σύνολο	0	1	0	0	1

### Αυτοτελές Γραφείο Διαφάνειας, Επικοινωνίας και Δημοσίων Σχέσεων

Το Αυτοτελές Γραφείο Διαφάνειας, Επικοινωνίας και Δημοσίων Σχέσεων είναι αρμόδιο για το σχεδιασμό και την εφαρμογή συστημάτων και διαδικασιών, που επιδιώκουν την διασφάλιση της διαφάνειας στις σχέσεις του Δήμου προς τρίτους.

Πίνακας: Κατανομή υπαλλήλων ανά κατηγορία εκπαίδευσης και σχέση εργασίας

ΑΥΤΟΤΕΛΕΣ ΓΡΑΦΕΙΟ ΔΙΑΦΑΝΕΙΑΣ, ΕΠΙΚΟΙΝΩΝΙΑΣ ΚΑΙ ΔΗΜΟΣΙΩΝ ΣΧΕΣΕΩΝ					
	ΠΕ	ΤΕ	ΔΕ	ΥΕ	Σύνολο
Μισθωτοί Δημοσίου Δικαίου	0	0	1	0	1
Μισθωτοί Ιδιωτικού Δικαίου Αορίστου Χρόνου	0	0	1	0	1
Σύνολο	0	0	2	0	2

### Νομική Υπηρεσία

Η Νομική Υπηρεσία παρέχει τη νομική υποστήριξη στη Διοίκηση, στις υπηρεσίες του Δήμου και στα Νομικά του Πρόσωπα, για κάθε δικαστική ή εξώδικη υπόθεση προς το συμφέρον του Δήμου.

Πίνακας: Κατανομή υπαλλήλων ανά κατηγορία εκπαίδευσης και σχέση εργασίας

ΝΟΜΙΚΗ ΥΠΗΡΕΣΙΑ					
	ΠΕ	ΤΕ	ΔΕ	ΥΕ	Σύνολο
Μισθωτοί Δημοσίου Δικαίου	0	0	0	0	0
Μισθωτοί Ιδιωτικού Δικαίου Αορίστου Χρόνου	0	0	1	0	1
Δικηγόροι με Έμμισθη Εντολή	2	0	0	0	2
Σύνολο	2	0	1	0	3

### Υπηρεσία Υγιεινής και Ασφάλειας Εργαζομένων, Ιατρού Εργασίας & Τεχνικού Ασφαλείας

Σύμφωνα με τις διατάξεις των Ν. 1586/1985 και Ν. 3144/2003, ο Δήμος υποχρεούται, να απασχολεί τεχνικό ασφαλείας και γιατρό εργασίας. Μεριμνά για την εφαρμογή των κανόνων υγιεινής και ασφαλείας για την διασφάλιση της προστασίας των εργαζομένων, σύμφωνα με την κείμενη νομοθεσία.

Πίνακας: Κατανομή υπαλλήλων ανά κατηγορία εκπαίδευσης και σχέση εργασίας

ΙΑΤΡΟΣ ΕΡΓΑΣΙΑΣ & ΤΕΧΝΙΚΟΣ ΑΣΦΑΛΕΙΑΣ					
	ΠΕ	ΤΕ	ΔΕ	ΥΕ	Σύνολο
Παροχή Υπηρεσιών Τεχνικού Ασφαλείας	1	0	0	0	1
Παροχή Υπηρεσιών Ιατρού Εργασίας	1	0	0	0	1
Σύνολο	2	0	0	0	2

### Αυτοτελές Τμήμα Δημοτικής Αστυνομίας

Οι αρμοδιότητες της Δημοτικής Αστυνομίας προβλέπονται από το άρθρο 1 παρ. 3 του Ν. 3731/2008 και την Κ.Υ.Α. 104720/2010.

Πίνακας: Κατανομή υπαλλήλων ανά κατηγορία εκπαίδευσης και σχέση εργασίας

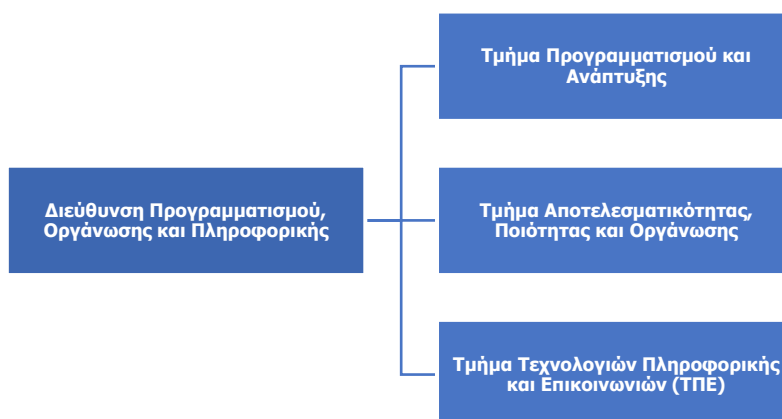
ΑΥΤΟΤΕΛΕΣ ΤΜΗΜΑ ΔΗΜΟΤΙΚΗΣ ΑΣΤΥΝΟΜΙΑΣ					
	ΠΕ	ΤΕ	ΔΕ	ΥΕ	Σύνολο
Μισθωτοί Δημοσίου Δικαίου	1	1	3	0	5
Μισθωτοί Ιδιωτικού Δικαίου Αορίστου Χρόνου	0	0	0	0	0
Σύνολο	1	1	3	0	5

### Γενική Διεύθυνση

Η Γενική Διεύθυνση περιλαμβάνει τις εξής ενότητες υπηρεσιών:

#### Ενότητα Α΄: Επιτελικές Υπηρεσίες

#### Διεύθυνση Προγραμματισμού, Οργάνωσης και Πληροφορικής



Η Διεύθυνση Προγραμματισμού, Οργάνωσης και Πληροφορικής είναι αρμόδια για την υποστήριξη των οργάνων διοίκησης, των υπηρεσιών και των Νομικών Προσώπων του Δήμου κατά τις διαδικασίες σύνταξης και αξιολόγησης των αποτελεσμάτων των Επιχειρησιακών Προγραμμάτων και των Ετησίων Προγραμμάτων Δράσης, την παρακολούθηση της αποτελεσματικότητας και απόδοσης των υπηρεσιών κατά την επίτευξη των περιοδικών στόχων, καθώς και τον σχεδιασμό και την παρακολούθηση της εφαρμογής των εσωτερικών

οργανωτικών συστημάτων. Επιλαμβάνεται, επίσης, της ανάπτυξης, εγκατάστασης, λειτουργίας και συντήρησης των συστημάτων ΤΠΕ.

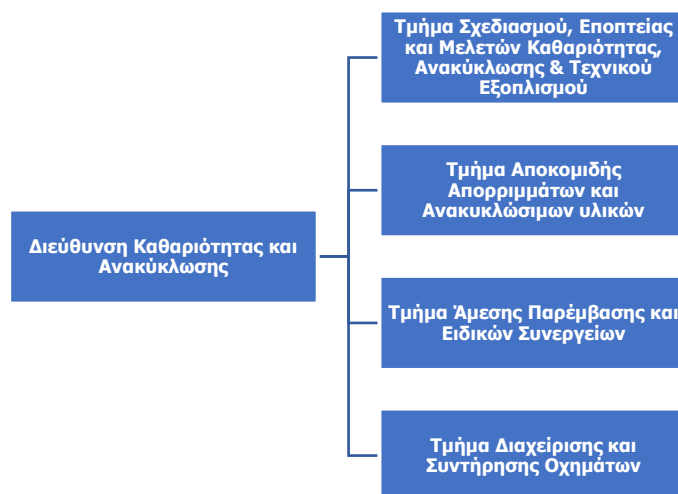
**Πίνακας: Κατανομή υπαλλήλων ανά κατηγορία εκπαίδευσης και σχέση εργασίας**

ΔΙΕΥΘΥΝΣΗ ΠΡΟΓΡΑΜΜΑΤΙΣΜΟΥ, ΟΡΓΑΝΩΣΗΣ & ΠΛΗΡΟΦΟΡΙΚΗΣ					
	ΠΕ	ΤΕ	ΔΕ	ΥΕ	Σύνολο
<b>Μισθωτοί Δημοσίου Δικαίου</b>	6	1	2	0	9
<b>Μισθωτοί Ιδιωτικού Δικαίου Αορίστου Χρόνου</b>	1	0	2	0	3
<b>Σύνολο</b>	7	1	4	0	12

ΔΙΕΥΘΥΝΣΗ ΠΡΟΓΡΑΜΜΑΤΙΣΜΟΥ, ΟΡΓΑΝΩΣΗΣ & ΠΛΗΡΟΦΟΡΙΚΗΣ	
SWOT ANALYSE	
ΔΥΝΑΤΟΤΗΤΕΣ	ΠΡΟΒΛΗΜΑΤΑ & ΑΝΑΓΚΕΣ
<ul style="list-style-type: none"> <li>• Η διαχειριστική επάρκεια του Δήμου για συγχρηματοδοτούμενα προγράμματα.</li> <li>• Αξιοποίηση δικτύου «ΣΥΖΕΥΞΙΣ» σε όλες τις υπηρεσίες (κεντρικές, περιφερειακές).</li> <li>• Καθολική τεχνολογική αναβάθμιση και εμπλουτισμός εξοπλισμού.</li> <li>• Αναβαθμισμένα Πληροφοριακά Συστήματα, ενημερωμένα σύμφωνα με την κείμενη νομοθεσία.</li> <li>• Αξιοποίηση της εμπειρίας και τεχνογνωσίας του υπάρχοντος προσωπικού.</li> <li>• Υψηλού επιπέδου επιστημονικό δυναμικό.</li> <li>• Άμεση ανταπόκριση σε προσκλήσεις νέων χρηματοδοτούμενων προγραμμάτων, διαδικασίες εντάξεων κ.λ.π.</li> <li>• Παροχή Ασύρματων Δικτύων (WIFI4U, κ.α.) με ελεύθερη πρόσβαση για τους πολίτες σε κοινόχρηστους χώρους.</li> <li>• Δυνατότητα βελτίωσης παρεχόμενων υπηρεσιών, μέσω των νέων τεχνολογιών.</li> <li>• Αξιοποίηση ΤΠΕ για την διεύρυνση υπηρεσιών ηλεκτρονικής διακυβέρνησης.</li> <li>• Εκσυγχρονισμός και απλούστευση διαδικασιών με την χρήση νέων Πληροφοριακών Συστημάτων (ΙΡΙΔΑ).</li> </ul>	<ul style="list-style-type: none"> <li>• Ελλιπής στελέχωση προσωπικού ΤΠΕ</li> <li>• Δυσκολία συνεργασίας με υπηρεσίες του Δήμου.</li> <li>• Έλλειψη κουλτούρας υιοθέτησης καινοτόμων μεθόδων εργασίας με εργαλεία ΤΠΕ από τις υπηρεσίες.</li> <li>• Μη εφαρμογή του Ο.Ε.Υ και άσκηση αρμοδιοτήτων άλλων υπηρεσιών.</li> <li>• Δυσκολία προγραμματισμού στην ανταπόκριση προσκλήσεων προγραμμάτων λόγω μεγάλης βραδύτητας κατάθεσης μελετών εκ μέρους άλλων υπηρεσιών με αυξημένο κίνδυνο μη ένταξης.</li> <li>• Πολλές αποκεντρωμένες υπηρεσίες, εκτός Δήμου, με μεγάλη επιβάρυνση, για τις υπηρεσίες ΤΠΕ.</li> </ul>
ΕΥΚΑΙΡΙΕΣ	ΠΕΡΙΟΡΙΣΜΟΙ
<ul style="list-style-type: none"> <li>• Ψηφιακή μεταρρύθμιση και διεύρυνση εφαρμογών ΤΠΕ.</li> <li>• Αξιοποίηση επιμορφωτικών προγραμμάτων και σεμιναρίων κατάρτισης.</li> <li>• Δυνατότητες χρηματοδότησης από ΠΔΕ και άλλους φορείς.</li> <li>• Δυνατότητες χρηματοδότησης από ΕΣΠΑ 2021-2027.</li> <li>• Εκτεταμένο δίκτυο συνεργειών με φορείς του Δημοσίου.</li> <li>• Συμμετοχή σε προγράμματα και δράσεις για παροχή ψηφιακών υπηρεσιών.</li> </ul>	<ul style="list-style-type: none"> <li>• Η συνεχής μείωση προσωπικού.</li> <li>• Αυξημένος αριθμός εργαζομένων προς συνταξιοδότηση.</li> <li>• Περιορισμοί προσλήψεων, συνεχείς εναλλαγές προσωπικού ορισμένου χρόνου.</li> <li>• Χρονοβόρες και γραφειοκρατικές διαδικασίες στην υποβολή προτάσεων σε επιδοτούμενα προγράμματα.</li> <li>• Υψηλό κόστος συντήρησης των Πληροφοριακών Συστημάτων και του μηχανολογικού εξοπλισμού.</li> </ul>

## Ενότητα Β΄: Υπηρεσίες Περιβάλλοντος και Ποιότητας Ζωής

### Διεύθυνση Καθαριότητας και Ανακύκλωσης



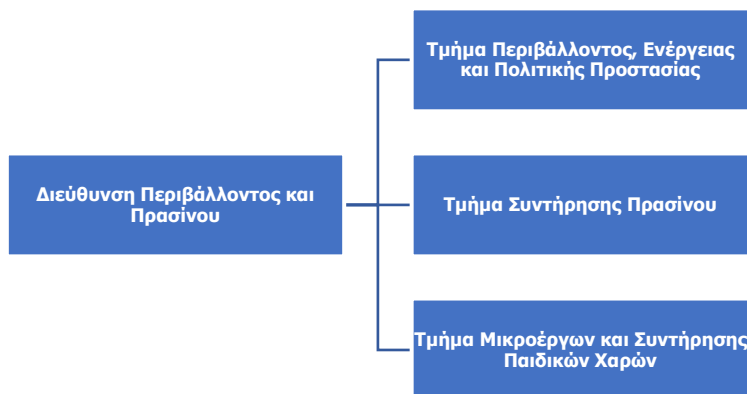
Η Διεύθυνση Καθαριότητας και Ανακύκλωσης είναι αρμόδια για την εξασφάλιση της αποκομιδής και της μεταφοράς των απορριμμάτων, της αποκομιδής και μεταφοράς των ανακυκλώσιμων υλικών, την εξασφάλιση της καθαριότητας των κοινοχρήστων χώρων, καθώς και τη συντήρηση των οχημάτων.

Πίνακας: Κατανομή υπαλλήλων ανά κατηγορία εκπαίδευσης και σχέση εργασίας

ΔΙΕΥΘΥΝΣΗ ΚΑΘΑΡΙΟΤΗΤΑΣ & ΑΝΑΚΥΚΛΩΣΗΣ					
	ΠΕ	ΤΕ	ΔΕ	ΥΕ	Σύνολο
<b>Μισθωτοί Δημοσίου Δικαίου</b>	0	5	58	134	197
<b>Μισθωτοί Ιδιωτικού Δικαίου Αορίστου Χρόνου</b>	0	0	5	35	40
<b>Σύνολο</b>	0	5	63	169	237

ΔΙΕΥΘΥΝΣΗ ΚΑΘΑΡΙΟΤΗΤΑΣ ΚΑΙ ΑΝΑΚΥΚΛΩΣΗΣ	
SWOT ANALYΣΗ	
ΔΥΝΑΤΟΤΗΤΕΣ	ΠΡΟΒΛΗΜΑΤΑ & ΑΝΑΓΚΕΣ
<ul style="list-style-type: none"> <li>• Η προσπάθεια του προσωπικού σε καθημερινή βάση για την εκτέλεση των εργασιών.</li> <li>• Άμεση εξυπηρέτηση των δημοτών.</li> <li>• Αύξηση μόνιμου προσωπικού την τελευταία διετία.</li> <li>• Βελτίωση των υποδομών μέσω χρηματοδοτικών προγραμμάτων (Α.Τρίτσης, Φιλόδημος, Πράσινο Ταμείο).</li> </ul>	<ul style="list-style-type: none"> <li>• Έλλειψη εξειδικευμένου και καταρτισμένου προσωπικού για τη συντήρηση των οχημάτων.</li> <li>• Ανεπαρκής χώρος στάθμευσης οχημάτων.</li> <li>• Παλαιότητα εξοπλισμού και στόλου οχημάτων.</li> <li>• Μεγάλο ποσοστό υπαλλήλων προ της συνταξιοδότησης η οποία θα οδηγήσει σε μείωση προσωπικού.</li> <li>• Μη τήρηση των κανονισμών για τη χρήση μέσων ατομικής προστασίας από το προσωπικό.</li> </ul>
ΕΥΚΑΙΡΙΕΣ	ΠΕΡΙΟΡΙΣΜΟΙ
<ul style="list-style-type: none"> <li>• Συνεργασία με όμορους και μη Δήμους για τη βελτιστοποίηση των παρεχόμενων υπηρεσιών - Διαδημοτικές Συνεργασίες.</li> <li>• Συμμετοχή σε επιμορφωτικά σεμινάρια με θέμα όπως:               <ul style="list-style-type: none"> <li>ο η χρήση των μέσων ατομικής προστασίας</li> <li>ο εξοικείωση με τις νέες τεχνολογίες στα οχήματα κ.λπ.</li> </ul> </li> <li>• Συμμετοχή σε χρηματοδοτούμενα προγράμματα: Αντώνης Τρίτσης, Φιλόδημος, Πράσινο Ταμείο.</li> </ul>	<ul style="list-style-type: none"> <li>• Η κλιμακτική αλλαγή και οι επιπτώσεις της (πλημμύρες, καύσωνες, ακραία καιρικά φαινόμενα) επηρεάζουν τη λειτουργία της Διεύθυνσης.</li> <li>• Αύξηση των παράνομων εναποθέσεων μπαζών και ογκωδών αντικειμένων σε διάφορα σημεία του Δήμου.</li> </ul>

## Διεύθυνση Περιβάλλοντος και Πρασίνου



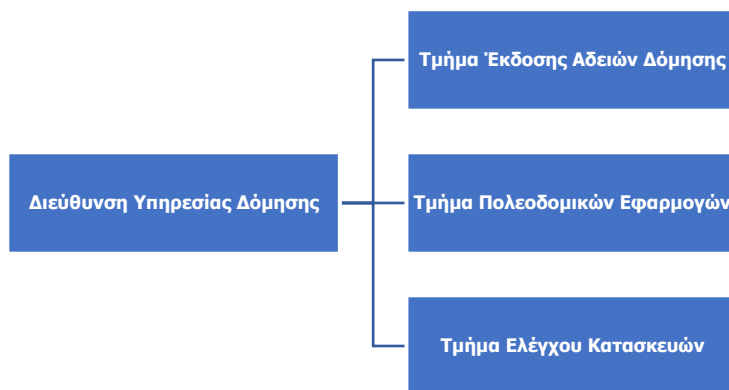
Η Διεύθυνση Περιβάλλοντος και Πρασίνου είναι αρμόδια για την προστασία και αναβάθμιση του τοπικού φυσικού και αρχιτεκτονικού περιβάλλοντος, με τη λήψη των καταλλήλων μέτρων για τη συντήρηση των χώρων πρασίνου και την ενεργειακή διαχείριση. Έχει, επίσης, την μέριμνα της Πολιτικής Προστασίας.

Πίνακας: Κατανομή υπαλλήλων ανά κατηγορία εκπαίδευσης και σχέση εργασίας

ΔΙΕΥΘΥΝΣΗ ΠΕΡΙΒΑΛΛΟΝΤΟΣ & ΠΡΑΣΙΝΟΥ					
	ΠΕ	ΤΕ	ΔΕ	ΥΕ	Σύνολο
<b>Μισθωτοί Δημοσίου Δικαίου</b>	2	3	33	8	46
<b>Μισθωτοί Ιδιωτικού Δικαίου Αορίστου Χρόνου</b>	1	0	10	7	18
<b>Σύνολο</b>	3	3	43	15	64

ΔΙΕΥΘΥΝΣΗ ΠΕΡΙΒΑΛΛΟΝΤΟΣ & ΠΡΑΣΙΝΟΥ	
SWOT ΑΝΑΛΥΣΗ	
ΔΥΝΑΤΟΤΗΤΕΣ	ΠΡΟΒΛΗΜΑΤΑ & ΑΝΑΓΚΕΣ
<ul style="list-style-type: none"> <li>Εργαζόμενοι με υψηλό αίσθημα κοινωνικής ευθύνης.</li> <li>Έμπειρο προσωπικό.</li> <li>Δεσμοί εργαζομένων με την πόλη.</li> <li>Επαγγελματικό ενδιαφέρον.</li> </ul>	<ul style="list-style-type: none"> <li>Έλλειψη εξειδικευμένου προσωπικού.</li> <li>Υποστελέχωση τμημάτων.</li> <li>Μεγάλος μέσος όρος ηλικίας των εργαζομένων.</li> <li>Παλαιωμένος και μικρός στόλος υπηρεσιακών οχημάτων.</li> <li>Έλλειψη κινήτρων αποδοτικότητας.</li> <li>Σύγχυση ρόλων και αρμοδιοτήτων - διάχυση ευθυνών.</li> </ul>
ΕΥΚΑΙΡΙΕΣ	ΠΕΡΙΟΡΙΣΜΟΙ
<ul style="list-style-type: none"> <li>Χρηματοδοτικά προγράμματα.</li> <li>Επιμορφωτικά σεμινάρια.</li> <li>Συνεργασίες με Πανεπιστήμια και ερευνητικούς φορείς.</li> <li>Ανταλλαγή καλών πρακτικών με άλλους φορείς.</li> <li>Συνέργειες με όμορους Δήμους.</li> </ul>	<ul style="list-style-type: none"> <li>Κατάργηση του δημόσιου χαρακτήρα των υπηρεσιών – Ιδιωτικοποίηση.</li> <li>Μείωση των Κεντρικών Αυτοτελών Πόρων.</li> <li>Διαρκώς επιδεινούμενες περιβαλλοντικές, κλιματολογικές και κοινωνικοοικονομικές συνθήκες.</li> </ul>

## Διεύθυνση Υπηρεσίας Δόμησης



Η Διεύθυνση Υπηρεσίας Δόμησης είναι αρμόδια για την εφαρμογή του πολεοδομικού σχεδιασμού, την έκδοση και έλεγχο εφαρμογής των αδειών δόμησης και τον έλεγχο των αυθαίρετων κατασκευών.

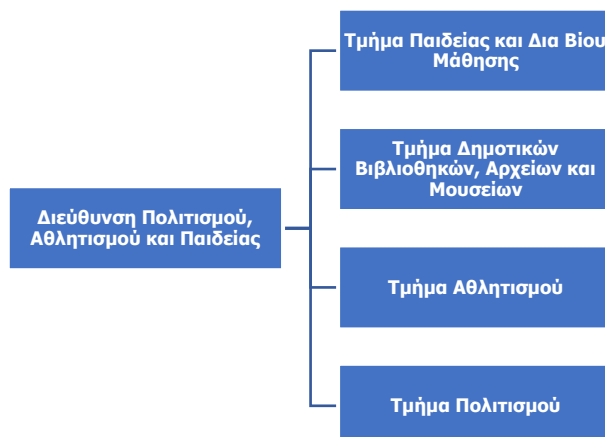
Πίνακας: Κατανομή υπαλλήλων ανά κατηγορία εκπαίδευσης και σχέση εργασίας

ΔΙΕΥΘΥΝΣΗ ΥΠΗΡΕΣΙΑΣ ΔΟΜΗΣΗΣ					
	ΠΕ	ΤΕ	ΔΕ	ΥΕ	Σύνολο
Μισθωτοί Δημοσίου Δικαίου	3	3	0	1	7
Μισθωτοί Ιδιωτικού Δικαίου Αορίστου Χρόνου	0	0	1	0	1
<b>Σύνολο</b>	<b>3</b>	<b>3</b>	<b>1</b>	<b>1</b>	<b>8</b>

ΔΙΕΥΘΥΝΣΗ ΥΠΗΡΕΣΙΑΣ ΔΟΜΗΣΗΣ	
SWOT ANALYSE	
ΔΥΝΑΤΟΤΗΤΕΣ	ΠΡΟΒΛΗΜΑΤΑ & ΑΝΑΓΚΕΣ
<ul style="list-style-type: none"> <li>Καλή συμπεριφορά προς τους πολίτες.</li> <li>Καλή διαχείριση πολιτών και μηχανικών.</li> <li>Καλή γνώση αντικειμένου.</li> <li>Εντιμότητα υπηρετούντων.</li> <li>Έξωθεν καλή μαρτυρία για το ήθος και την εξυπηρετικότητα της υπηρεσίας μας.</li> </ul>	<ul style="list-style-type: none"> <li>Ποσοτικά ανεπαρκές προσωπικό.</li> <li>Κουρασμένο προσωπικό το οποίο δεν έχει ανανεωθεί για αρκετά χρόνια.</li> <li>Δυσκολία στη συνεργασία μεταξύ όλων των τμημάτων εξ' αιτίας κάποιων υπαλλήλων.</li> <li>Έλλειψη τοπογράφου από το προσωπικό της ΥΔΟΜ.</li> <li>Έλλειψη νομικής κάλυψης στην καθημερινή μας δραστηριότητα.</li> <li>Συμμετοχή εργαζομένων μας σε τρίτα συλλογικά όργανα (Συμβούλιο Αρχιτεκτονικής και ΣΥΠΟΘΑ) με αποτέλεσμα λιγότερο χρόνο για την υπηρεσία.</li> </ul>
ΕΥΚΑΙΡΙΕΣ	ΠΕΡΙΟΡΙΣΜΟΙ
<ul style="list-style-type: none"> <li>Συμμετοχή σε επιμορφωτικά σεμινάρια.</li> </ul>	<ul style="list-style-type: none"> <li>Συνεχείς αλλαγές νομοθεσίας χωρίς την ύπαρξη αντίστοιχης κωδικοποίησης.</li> <li>Αβεβαιότητα ως προς το άμεσο και μελλοντικό καθεστώς λειτουργίας των ΥΔΟΜ.</li> <li>Στοχοποίηση και εμπλοκή της ΥΔΟΜ σε δικαστικές διαμάχες μεταξύ ιδιωτών.</li> <li>Λόγω του ολιγομελούς των υπηρετούντων, υπάρχει δυσκολία ανταπόκρισης στις χρονικές προθεσμίες που ορίζουν οι νόμοι με αποτέλεσμα την στοχοποίηση των εργαζομένων από πολίτες και την εκτέλεση των καθηκόντων υπό μεγάλη πίεση.</li> <li>Έλλειψη έμπρακτης κατανόησης των προβλημάτων από την διοίκηση του Δήμου.</li> </ul>

## Ενότητα Γ΄: Υπηρεσίες Κοινωνικής Προστασίας, Παιδείας και Πολιτισμού

### Διεύθυνση Πολιτισμού, Αθλητισμού και Παιδείας



Η Διεύθυνση Πολιτισμού, Αθλητισμού και Παιδείας είναι αρμόδια για την προώθηση και ρύθμιση ζητημάτων της Πρωτοβάθμιας και Δευτεροβάθμιας εκπαίδευσης, την προώθηση της Δια Βίου Μάθησης, καθώς και για τον σχεδιασμό και την εφαρμογή προγραμμάτων Πολιτισμού, Αθλητισμού και Νέας Γενιάς. Έχει την εποπτεία της λειτουργίας των Δημοτικών Βιβλιοθηκών.

Πίνακας: Κατανομή υπαλλήλων ανά κατηγορία εκπαίδευσης και σχέση εργασίας

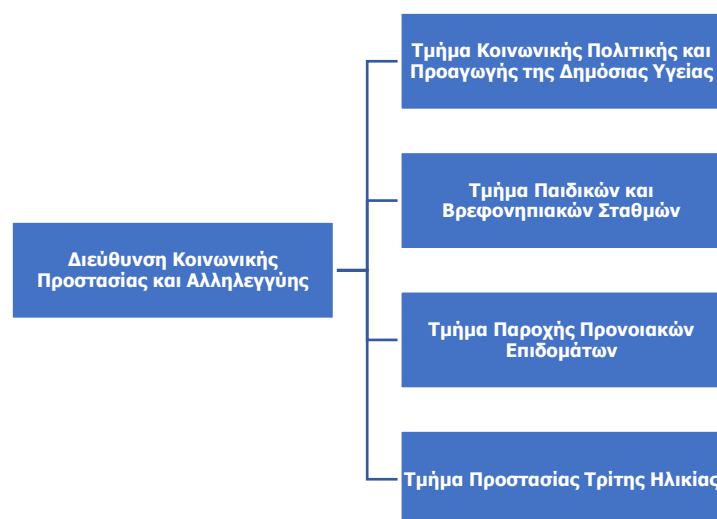
ΔΙΕΥΘΥΝΣΗ ΠΟΛΙΤΙΣΜΟΥ, ΑΘΛΗΤΙΣΜΟΥ & ΠΑΙΔΕΙΑΣ					
	ΠΕ	ΤΕ	ΔΕ	ΥΕ	Σύνολο
<b>Μισθωτοί Δημοσίου Δικαίου</b>	3	6	6	6	21
<b>Μισθωτοί Ιδιωτικού Δικαίου Αορίστου Χρόνου</b>	8	1	12	5	26
<b>Σύνολο</b>	11	7	18	11	47

ΔΙΕΥΘΥΝΣΗ ΠΟΛΙΤΙΣΜΟΥ, ΑΘΛΗΤΙΣΜΟΥ & ΠΑΙΔΕΙΑΣ	
SWOT ANALYSE	
ΔΥΝΑΤΟΤΗΤΕΣ	ΠΡΟΒΛΗΜΑΤΑ & ΑΝΑΓΚΕΣ
<ul style="list-style-type: none"> <li>Μεγάλη συλλογή τεκμηρίων και ύπαρξη δημόσιου ηλεκτρονικού καταλόγου στις δημοτικές βιβλιοθήκες.</li> <li>Καλή φήμη (brand name), κύρος και αναγνωρισιμότητα των υπηρεσιών της Διεύθυνσης.</li> <li>Μεγάλο ποσοστό πιστότητας των μελών στα προγράμματα και τις δράσεις της Διεύθυνσης.</li> <li>Επιβράβευση της Κεντρικής Βιβλιοθήκης Κερατσινίου από το Ίδρυμα «Σταύρος Νιάρχος», με τη δωρεά του σύγχρονου χώρου του Media Lab (στούντιο ηχογράφησης, αίθουσα Η/Υ, co-working lounge, brain pulse room).</li> <li>Επαρκής τεχνολογικός εξοπλισμός (Η/Υ, ψηφιακή μηχανή προβολής ταινιών κ.ά.).</li> <li>Εφαρμογή εξειδικευμένων προγραμμάτων software (Koha, Demos).</li> <li>Ευσυνείδητο και αποδοτικό προσωπικό.</li> <li>Ύπαρξη κουλτούρας συνεργασίας και ισοτιμίας.</li> </ul>	<ul style="list-style-type: none"> <li>Έλλειψη επάρκειας μόνιμου, εξειδικευμένου προσωπικού, η οποία θα επιδεινωθεί με τις μελλοντικές συνταξιοδοτήσεις δυσχεραίνοντας την εργασιακή ροή.</li> <li>Αδυναμία προσλήψεων μόνιμου προσωπικού.</li> <li>Μη λειτουργικό το κτίριο της Βιβλιοθήκης της Δραπετσώνας.</li> <li>Απουσία προβολής δράσεων και τρόπων επικοινωνίας σχετικά με τα προγράμματα και τις δράσεις της Διεύθυνσης.</li> <li>Επαναπροσδιορισμός οργανογράμματος σχετικά με τις αρμοδιότητες και λειτουργίες των τμημάτων.</li> <li>Επικαιροποίηση και ψήφιση κανονισμού διαχείρισης και λειτουργίας των πολιτιστικών και αθλητικών χώρων, μέσω του οποίου επιδιώκεται η εύρυθμη και αποτελεσματική λειτουργία όλων των εγκαταστάσεων και υποδομών του Δήμου.</li> <li>Απουσία έρευνας κοινού για την εξακρίβωση του βαθμού ικανοποίησής του από τα πολιτιστικά δρώμενα του δήμου, καθώς και η αξιολόγηση και αποτίμηση, μετά το πέρας των δράσεων.</li> </ul>



ΕΥΚΑΙΡΙΕΣ	ΠΕΡΙΟΡΙΣΜΟΙ
<ul style="list-style-type: none"> <li>• Τεχνολογική πρόοδος, νέοι τρόποι δικτύωσης και προβολής των δράσεων χωρίς κόστος.</li> <li>• Ραγδαία ανάπτυξη τεχνολογίας και εξειδικευμένα προγράμματα.</li> <li>• Επιδοτήσεις και εξασφάλιση οικονομικών πόρων από αναπτυξιακά εθνικά και ευρωπαϊκά προγράμματα.</li> <li>• Συνεργασία με την Εθνική Βιβλιοθήκη της Ελλάδας και με δίκτυα βιβλιοθηκών.</li> <li>• Συνεργασία με το Υπουργείο Πολιτισμού και Αθλητισμού, Υπουργείο Παιδείας (Γ.Γ.Α., Δημιουργική Ευρώπη, Πρόγραμμα Δια Βίου Μάθησης κ.ά.).</li> <li>• Αύξηση ενδιαφέροντος εξειδικευμένης και συνεχούς πληροφόρησης.</li> <li>• Αύξηση ζήτησης προγραμμάτων ατομικής άθλησης και καλλιτεχνικών δράσεων.</li> </ul>	<ul style="list-style-type: none"> <li>• Μεγάλη εξάρτηση από το Υπουργείο Εσωτερικών.</li> <li>• Περιορισμένοι οικονομικοί πόροι.</li> <li>• Αλλαγές στο θεσμικό και νομοθετικό πλαίσιο.</li> <li>• Απουσία προσλήψεων μόνιμου εξειδικευμένου προσωπικού.</li> <li>• Υψηλό χρηματικό κόστος για την παρακολούθηση της εξέλιξης της τεχνολογίας.</li> <li>• Ανταγωνιστικό περιβάλλον από άλλες υπηρεσίες.</li> </ul>

## Διεύθυνση Κοινωνικής Προστασίας και Αλληλεγγύης



Η Διεύθυνση Κοινωνικής Προστασίας και Αλληλεγγύης είναι αρμόδια για το σχεδιασμό και την εφαρμογή της κοινωνικής πολιτικής και την καλή λειτουργία των παιδικών σταθμών, των ΚΑΠΗ και εν γένει των κοινωνικών δομών του Δήμου. Είναι αρμόδια για τις πολιτικές ισότητας των φύλων. Παρέχει υπηρεσίες συμβουλευτικής στήριξης, προνοιακής πολιτικής καθώς και προστασίας και προαγωγής της δημόσιας υγείας, με τη λήψη των καταλλήλων μέτρων και πολιτικών. Μεριμνά για τα κοινωνικά προβλήματα των δημοτών ανεξαρτήτως ηλικίας, φύλου, χρώματος και την εκπόνηση προγραμμάτων στους τομείς δημόσιας υγείας, πρόνοιας και κοινωνικής δικαιοσύνης.

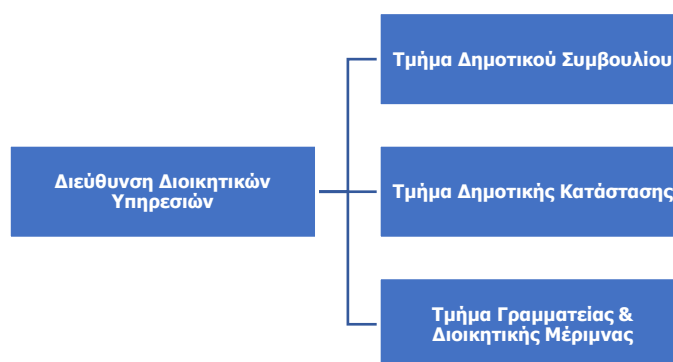
Πίνακας: Κατανομή υπαλλήλων ανά κατηγορία εκπαίδευσης και σχέση εργασίας

ΔΙΕΥΘΥΝΣΗ ΚΟΙΝΩΝΙΚΗΣ ΠΡΟΣΤΑΣΙΑΣ & ΑΛΛΗΛΕΓΓΥΗΣ					
	ΠΕ	ΤΕ	ΔΕ	ΥΕ	Σύνολο
<b>Μισθωτοί Δημοσίου Δικαίου</b>	5	15	11	2	33
<b>Μισθωτοί Ιδιωτικού Δικαίου Αορίστου Χρόνου</b>	14	7	14	11	46
<b>ΣΥΝΟΛΟ</b>	19	22	25	13	79

ΔΙΕΥΘΥΝΣΗ ΚΟΙΝΩΝΙΚΗΣ ΠΡΟΣΤΑΣΙΑΣ ΚΑΙ ΑΛΛΗΛΕΓΓΥΗΣ	
SWOT ANALYSIS	
ΔΥΝΑΤΟΤΗΤΕΣ	ΠΡΟΒΛΗΜΑΤΑ & ΑΝΑΓΚΕΣ
<ul style="list-style-type: none"> <li>• Η σύσταση σε επίπεδο Διεύθυνσης Ο.Μ που διαχειρίζεται τις προτεραιότητες στο άξονα κοινωνικής πολιτικής.</li> <li>• Η διαλειτουργικότητα με φορείς της πολιτείας (πχ ΟΠΕΚΑ).</li> <li>• Η δεκτικότητα, ευελιξία και διοικητική ωριμότητα ανάληψης νέων δράσεων.</li> <li>• Η διεπιστημονική στελέχωση της υπηρεσίας, η οποία δίνει την δυνατότητα ολοκληρωμένης προσέγγισης και αντιμετώπισης τοπικών αναγκών.</li> <li>• Ηλεκτρονική διαχείριση των υποθέσεων των ωφελούμενων</li> <li>• Ικανός αριθμός εξειδικευμένου προσωπικού.</li> <li>• Επιστημονικές ομάδες με δυνατότητα παρέμβασης στην κοινότητα.</li> </ul>	<ul style="list-style-type: none"> <li>• Υλοποίηση οριζόντιων προγραμμάτων σχεδιασμένων στη λογική up to down χωρίς την εκτίμηση των πραγματικών αναγκών.</li> <li>• Επικάλυψη αρμοδιοτήτων μεταξύ των τμημάτων αλλά και με φορείς της πολιτείας.</li> <li>• Συγκεντρωτισμός και πολυνομία.</li> <li>• Συγκεντρωτισμός και διστακτικότητα στη λήψη αποφάσεων.</li> <li>• Διασπαστική προσέγγιση στην επίλυση θεμάτων με παράκαμψη της ιεραρχίας.</li> <li>• Ελλιπής στελέχωση σε «μόνιμο» αορίστου χρόνου προσωπικό και την σχεδόν αποκλειστική στήριξη των παρεχόμενων υπηρεσιών σε προγράμματα ΕΣΠΑ καθώς και έλλειψη ικανού αριθμού διοικητικού προσωπικού το οποίο θα στηρίζει διοικητικά τις υπηρεσίες.</li> <li>• Μη ενεργοποιημένες αρμοδιότητες πχ εθελοντισμός.</li> <li>• Εξάντληση του μεγαλύτερου μέρους των δυνάμεων της υπηρεσίας σε επισιτιστικά προγράμματα στήριξης και οριζόντιες παροχές (πχ ΚΕΑ).</li> <li>• Αδυναμία διαχείρισης κρίσεων και γραφειοκρατική προσέγγιση εκτάκτων υποθέσεων.</li> <li>• Υπερβάλλουσα ζήτηση στην φροντίδα και φύλαξη βρεφών.</li> <li>• Η στελέχωση των υπηρεσιών κατά πλειοψηφία με άτομα Ορισμένου Χρόνου συνδεδεμένα με χρηματοδοτούμενα προγράμματα, με ορισμένο χρονικό ορίζοντα.</li> <li>• Ο κίνδυνος επαγγελματικής εξουθένωσης του προσωπικού λόγω της εντατικοποίησης της εργασίας ως επακόλουθο των αυξημένων αρμοδιοτήτων των ΟΤΑ και των υφιστάμενων κοινωνικών συνθηκών.</li> </ul>
ΕΥΚΑΙΡΙΕΣ	ΠΕΡΙΟΡΙΣΜΟΙ
<ul style="list-style-type: none"> <li>• Η αναζήτηση κεντρικά πόρων για την διαχείριση κοινωνικών θεμάτων και τη λειτουργία νέων δομών κοινωνικής προστασίας.</li> <li>• Η συνεχής εκπαίδευση του προσωπικού σε επιστημονικά πεδία που αναδύονται στη σύγχρονη πραγματικότητα όπως ενδοοικογενειακή βία, διαχείριση κρίσεων όπως πανδημία φυσικές καταστροφές κλπ.</li> <li>• Η μηχανογραφική αναβάθμιση των υπηρεσιών με την χρήση εφαρμογών όπως η «ΙΡΙΔΑ», η οποία μειώνει το χρόνο που απαιτείται για την ολοκλήρωση του κύκλου εργασιών.</li> </ul>	<ul style="list-style-type: none"> <li>• Η μεταφορά αρμοδιοτήτων προς τους ΟΤΑ χωρίς τη μεταφορά αντίστοιχων πόρων.</li> <li>• Η επιλογή της μη ανανέωσης του μόνιμου και αορίστου προσωπικού και η κάλυψη μόνιμων και διαρκώς διευρυμένων αναγκών με απασχολούμενους ορισμένου χρόνου.</li> </ul>

## Ενότητα Δ΄: Υπηρεσίες Υποστήριξης

### Διεύθυνση Διοικητικών Υπηρεσιών



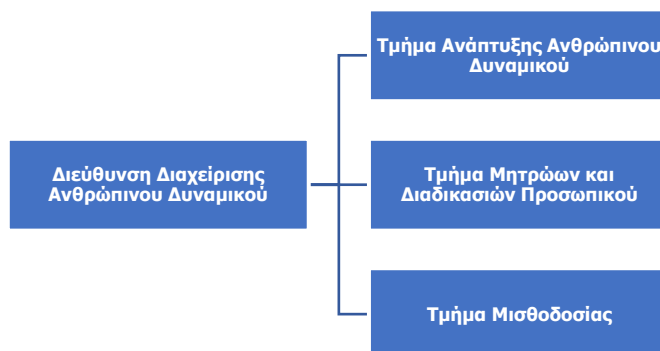
Η Διεύθυνση Διοικητικών Υπηρεσιών είναι αρμόδια για την τήρηση των διαδικασιών και αρχείων που αφορούν την δημοτική κατάσταση και την καταγραφή των ληξιαρχικών γεγονότων. Είναι αρμόδια για τη λειτουργία του κεντρικού πρωτοκόλλου και την παροχή γενικών υπηρεσιών διοικητικής υποστήριξης. Τηρεί αρχείο των αποφάσεων των συλλογικών οργάνων, Δημάρχων και Δημοτικών Συμβούλων. Συγκεντρώνει και παρακολουθεί την κείμενη νομοθεσία. Συντονίζει τις ενέργειες για την διεξαγωγή των εκλογών και διοχετεύει το εκλογικό υλικό. Συνεργάζεται με τις υπηρεσίες για την εκπόνηση του Οργανισμού Εσωτερικής Υπηρεσίας.

Πίνακας: Κατανομή υπαλλήλων ανά κατηγορία εκπαίδευσης και σχέση εργασίας

ΔΙΕΥΘΥΝΣΗ ΔΙΟΙΚΗΤΙΚΩΝ ΥΠΗΡΕΣΙΩΝ					
	ΠΕ	ΤΕ	ΔΕ	ΥΕ	Σύνολο
<b>Μισθωτοί Δημοσίου Δικαίου</b>	2	0	9	4	15
<b>Μισθωτοί Ιδιωτικού Δικαίου Αορίστου Χρόνου</b>	1	0	27	11	39
<b>Σύνολο</b>	3	0	36	15	54

ΔΙΕΥΘΥΝΣΗ ΔΙΟΙΚΗΤΙΚΩΝ ΥΠΗΡΕΣΙΩΝ	
SWOT ANALYSE	
ΔΥΝΑΤΟΤΗΤΕΣ	ΠΡΟΒΛΗΜΑΤΑ & ΑΝΑΓΚΕΣ
<ul style="list-style-type: none"> <li>Έμπειρο και καταρτισμένο προσωπικό που ανταποκρίνεται επιτυχώς στα καθήκοντα του και διεκπεραιώνει άμεσα τα αιτήματα των πολιτών.</li> <li>Ικανοποιητική υλικοτεχνική υποδομή.</li> </ul>	<ul style="list-style-type: none"> <li>Ελλιπής καθαριότητα και φύλαξη των χώρων του Δήμου.</li> <li>Έλλειψη εξειδικευμένου τακτικού προσωπικού (σύγχρονες ειδικότητες).</li> <li>Μείωση του προσωπικού λόγω συνταξιοδοτήσεων.</li> </ul>
ΕΥΚΑΙΡΙΕΣ	ΠΕΡΙΟΡΙΣΜΟΙ
<ul style="list-style-type: none"> <li>Αξιοποίηση χρηματοδοτήσεων, ενισχύσεων και καλών πρακτικών.</li> </ul>	<ul style="list-style-type: none"> <li>Η συνεχής μεταβίβαση αρμοδιοτήτων από την κεντρική εξουσία, χωρίς διοχέτευση των ανάλογων πόρων.</li> <li>Συνεχής μείωση του προσωπικού.</li> </ul>

## Διεύθυνση Διαχείρισης Ανθρώπινου Δυναμικού



Η Διεύθυνση Διαχείρισης Ανθρώπινου Δυναμικού συγκεντρώνει και παρακολουθεί την κείμενη νομοθεσία για θέματα σχετικά με το προσωπικό. Ενημερώνει τις υπηρεσίες για τις διαδικασίες που πρέπει να

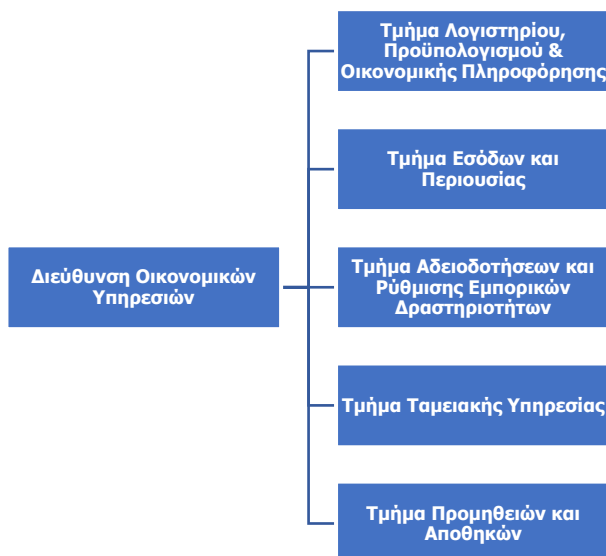
ακολουθούνται σε θέματα όπως η διαχείριση παρουσιών, υπερωριών, ασθενειών κ.α. Μεριμνά για την επιμόρφωση των υπαλλήλων και την εξειδίκευσή τους σε σύγχρονες τεχνικές διοίκησης και σε νέες τεχνολογίες. Συνεργάζεται με το γραφείο Υγιεινής & Ασφάλειας, Ιατρού Εργασίας & Τεχνικού Ασφαλείας για την εφαρμογή της κείμενης νομοθεσίας. Υλοποιεί τοπικά προγράμματα δράσης για την διεύρυνση της απασχόλησης.

**Πίνακας: Κατανομή υπαλλήλων ανά κατηγορία εκπαίδευσης και σχέση εργασίας**

ΔΙΕΥΘΥΝΣΗ ΔΙΑΧΕΙΡΙΣΗΣ ΑΝΘΡΩΠΙΝΟΥ ΔΥΝΑΜΙΚΟΥ					
	ΠΕ	ΤΕ	ΔΕ	ΥΕ	Σύνολο
<b>Μισθωτοί Δημοσίου Δικαίου</b>	3	1	4	1	9
<b>Μισθωτοί Ιδιωτικού Δικαίου Αορίστου Χρόνου</b>	4	1	3	0	8
<b>Σύνολο</b>	7	2	7	1	17

ΔΙΕΥΘΥΝΣΗ ΔΙΑΧΕΙΡΙΣΗΣ ΑΝΘΡΩΠΙΝΟΥ ΔΥΝΑΜΙΚΟΥ	
SWOT ANALYSE	
ΔΥΝΑΤΟΤΗΤΕΣ	ΠΡΟΒΛΗΜΑΤΑ & ΑΝΑΓΚΕΣ
<ul style="list-style-type: none"> <li>• Καλό επίπεδο σε ανθρώπινο δυναμικό, με διάθεση για μάθηση και καλές διαπροσωπικές σχέσεις.</li> <li>• Σύγχρονο επίπεδο τεχνολογικού εξοπλισμού.</li> <li>• Εύχρηστο πληροφοριακό σύστημα διαχείρισης ανθρώπινου δυναμικού (Staff), με δυνατότητες επέκτασης.</li> <li>• Ψηφιοποίηση όλων των υπηρεσιακών φακέλων.</li> </ul>	<ul style="list-style-type: none"> <li>• Ενιαίος χώρος γραφείων, με έλλειψη ιδιωτικότητας, αυξημένη οχλίζουσα εργασιακή φασαρία και συρροή «εξυμνηρευόμενων».</li> <li>• Παλιές κτιριακές εγκαταστάσεις.</li> <li>• Έλλειψη κατάλληλου αριθμού υπαλλήλων.</li> <li>• Ανισότητες στην κατανομή του ανθρώπινου δυναμικού σε σχέση με άλλες διευθύνσεις.</li> <li>• Ψυχική κόπωση των εργαζομένων.</li> <li>• Χαμηλού επιπέδου δεξιότητες πληροφορικής και επικοινωνιών.</li> <li>• Ασαφείς αρμοδιότητες ανάμεσα στα δύο κύρια τμήματα.</li> <li>• Έλλειψη σημαντικών κινήτρων για αύξηση παραγωγικότητας.</li> <li>• Απαιτητικό γραφειοκρατικό σύστημα διαχείρισης και ελέγχου αδειών που χρήζει απλοποίησης.</li> <li>• Έλλειψη τυποποιημένων διαδικασιών.</li> <li>• Πολυνομία, συνεχής μεταβολή θεσμικού πλαισίου.</li> <li>• Επικάλυψη αρμοδιοτήτων με άλλες Διευθύνσεις.</li> <li>• Εμπλοκή με άλλες υπηρεσίες π.χ. Υπηρεσιακό Συμβούλιο, Αποκεντρωμένη Διοίκηση Αττικής και καθυστερήσεις.</li> <li>• Έλλειψη κουλτούρας υιοθέτησης καινοτόμων μεθόδων εργασίας.</li> <li>• Μη ύπαρξη συστήματος ωρομέτρησης όλων των εργαζομένων.</li> <li>• Απαρχαιωμένο σύστημα παρακολούθησης παρουσιών.</li> </ul>
ΕΥΚΑΙΡΙΕΣ	ΠΕΡΙΟΡΙΣΜΟΙ
<ul style="list-style-type: none"> <li>• Συνειδητοποίηση αδυναμιών της υπηρεσίας.</li> <li>• Αυξημένο ενδιαφέρον για επιμόρφωση.</li> </ul>	<ul style="list-style-type: none"> <li>• Αυξανόμενη φυγή ανθρώπινου δυναμικού προς άλλες υπηρεσίες μέσω του πλαισίου της κινητικότητας.</li> <li>• Κρίση αξιών και συμπεριφορών.</li> <li>• Γραφειοκρατία στη διαχείριση καθημερινών θεμάτων.</li> </ul>

## Διεύθυνση Οικονομικών Υπηρεσιών



Η Διεύθυνση Οικονομικών Υπηρεσιών είναι αρμόδια για την αποτελεσματική τήρηση των οικονομικών προγραμμάτων λειτουργίας του Δήμου, τη σωστή απεικόνιση των οικονομικών πράξεων και τη διαχείριση των εσόδων και δαπανών του, καθώς και τη διασφάλιση και αξιοποίηση της δημοτικής περιουσίας. Μεριμνά, επίσης, για την αποτελεσματική διενέργεια όλων των νόμιμων διαδικασιών που απαιτούνται για την προμήθεια υλικών, εξοπλισμού και υπηρεσιών.

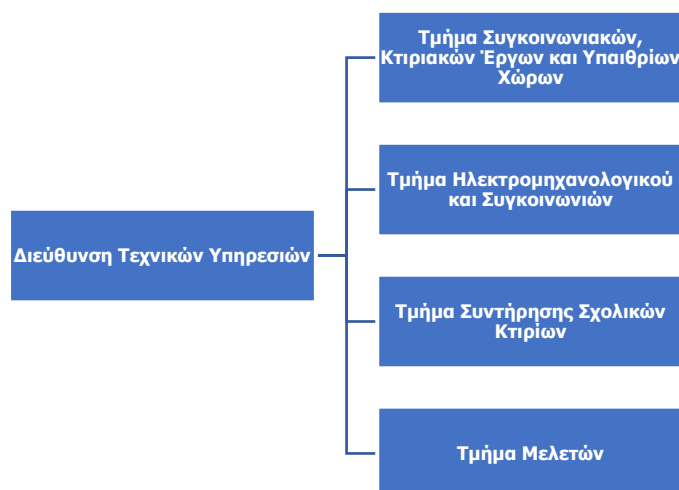
**Πίνακας: Κατανομή υπαλλήλων ανά κατηγορία εκπαίδευσης και σχέση εργασίας**

ΔΙΕΥΘΥΝΣΗ ΟΙΚΟΝΟΜΙΚΩΝ ΥΠΗΡΕΣΙΩΝ					
	ΠΕ	ΤΕ	ΔΕ	ΥΕ	Σύνολο
<b>Μισθωτοί Δημοσίου Δικαίου</b>	9	3	12	1	25
<b>Μισθωτοί Ιδιωτικού Δικαίου Αορίστου Χρόνου</b>	2	2	12	1	17
<b>Σύνολο</b>	11	5	24	2	42

ΔΙΕΥΘΥΝΣΗ ΟΙΚΟΝΟΜΙΚΩΝ ΥΠΗΡΕΣΙΩΝ	
SWOT ANALYΣΗ	
ΔΥΝΑΤΟΤΗΤΕΣ	ΠΡΟΒΛΗΜΑΤΑ & ΑΝΑΓΚΕΣ
<ul style="list-style-type: none"> <li>Αναβάθμιση στην παροχή ποιοτικών υπηρεσιών προς τους δημότες.</li> <li>Η πλήρης ενεργοποίηση των δομών με επαρκή στελεχιακό δυναμικό.</li> <li>Δεν παρατηρούνται επικαλύψεις αρμοδιοτήτων μεταξύ των τμημάτων.</li> <li>Το μεγάλο ποσοστό του μόνιμου προσωπικού επί του συνόλου δίνει τη δυνατότητα για έναν πιο ασφαλή προγραμματισμό αναφορικά με τους ανθρώπινους πόρους και παράλληλα ευνοεί την εξειδίκευση σε επιμέρους θεματικά αντικείμενα χωρίς να απαιτείται σε τακτικά χρονικά διαστήματα η αντικατάσταση του ανθρώπινου δυναμικού.</li> <li>Η ύπαρξη σωστών διαδικασιών οικονομικής διοίκησης και διαχείρισης.</li> </ul>	<ul style="list-style-type: none"> <li>Ελλείψεις στην ποσοτική και ποιοτική στελέχωση σε συγκεκριμένες οργανικές μονάδες που δημιουργούν διαρθρωτικά προβλήματα στην εύρυθμη λειτουργία του οργανισμού.</li> <li>Το περιβάλλον εργασίας θεωρείται ως μη κατάλληλο λόγω ανεπάρκειας διαθέσιμου χώρου.</li> <li>Αδυναμία ορισμένων υπαλλήλων να υιοθετήσουν τη χρήση των νέων τεχνολογιών.</li> <li>Η οικονομική κατάσταση του Δήμου αξιολογείται ως μέτρια. Οι απαιτήσεις για επενδύσεις κρίνουν αναγκαία την αύξηση των χρηματοδοτήσεων.</li> <li>Περιορισμένα ίδια έσοδα: τέλη - δικαιώματα και έσοδα ακίνητης περιουσίας.</li> </ul>

ΕΥΚΑΙΡΙΕΣ	ΠΕΡΙΟΡΙΣΜΟΙ
<ul style="list-style-type: none"> <li>• Ενδυνάμωση των πολιτικών επιμόρφωσης –κατάρτισης και δια βίου μάθησης.</li> <li>• Συμμετοχή σε δίκτυα της αυτοδιοίκησης αλλά και ευρύτερα εταιρικά σχήματα από το οποία ο Δήμος μπορεί να αποκτήσει οποιασδήποτε μορφής οφέλη.</li> <li>• Σημαντική αξιοποίηση των κρατικών επιχορηγήσεων.</li> </ul>	<ul style="list-style-type: none"> <li>• Αποσπασματική αντιμετώπιση θεμάτων συνεχούς εκπαίδευσης και τεχνικής ενημέρωσης με αποτέλεσμα οι εργαζόμενοι να μην είναι σε θέση να παρακολουθήσουν τις εξελίξεις και να ανταπεξέλθουν στις σύγχρονες απαιτήσεις.</li> <li>• Ο κίνδυνος της εμφάνισης εσωτερικών αντιδράσεων λόγω της επιδιωκόμενης οργανωτικής αναδιάρθρωσης του ΟΤΑ αποτελεί μια χρονοβόρα με ιδιαίτερο κόστος διαδικασία.</li> <li>• Η Οικονομική λειτουργία αποκομμένη από την κατεύθυνση της κοστολόγησης και της οικονομικής πληροφόρησης είναι δυνατόν να δημιουργήσει μελλοντικά προβλήματα στην ορθολογική οικονομική διοίκηση και διαχείριση.</li> <li>• Υψηλή φορολογία φυσικών και νομικών προσώπων.</li> <li>• Συνεχώς αυξανόμενοι δείκτες ανεργίας.</li> <li>• Στενότητα πόρων χρηματοδότησης έργων.</li> </ul>

## Διεύθυνση Τεχνικών Υπηρεσιών



Η Διεύθυνση Τεχνικών Υπηρεσιών είναι αρμόδια για τη μελέτη, εκτέλεση και συντήρηση των κάθε είδους τεχνικών έργων, με στόχο την έγκαιρη πραγματοποίησή τους. Συγχρόνως η Διεύθυνση είναι αρμόδια για την εξασφάλιση βελτιωμένων συνθηκών ασφαλούς μετακίνησης και κυκλοφορίας των δημοτών και των οχημάτων τους, καθώς και για τον έλεγχο εγκαταστάσεων και την έκδοση αδειών εγκαταστάσεων και εγκαταστατών κυρίως στον τομέα των μεταφορών.

**Πίνακας: Κατανομή υπαλλήλων ανά κατηγορία εκπαίδευσης και σχέση εργασίας**

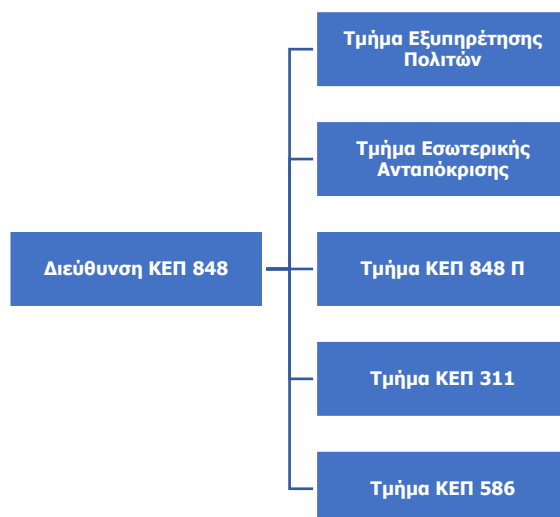
ΔΙΕΥΘΥΝΣΗ ΤΕΧΝΙΚΩΝ ΥΠΗΡΕΣΙΩΝ					
	ΠΕ	ΤΕ	ΔΕ	ΥΕ	Σύνολο
<b>Μισθωτοί Δημοσίου Δικαίου</b>	5	2	9	0	16
<b>Μισθωτοί Ιδιωτικού Δικαίου Αορίστου Χρόνου</b>	2	1	1	0	4
<b>Σύνολο</b>	7	3	10	0	20

**ΔΙΕΥΘΥΝΣΗ ΤΕΧΝΙΚΩΝ ΥΠΗΡΕΣΙΩΝ**

**SWOT ANALYSIS**

ΔΥΝΑΤΟΤΗΤΕΣ	ΠΡΟΒΛΗΜΑΤΑ & ΑΝΑΓΚΕΣ
<ul style="list-style-type: none"> <li>Υψηλό γνωσιακό επίπεδο προσωπικού.</li> <li>Αναβαθμισμένη υλικοτεχνική υποδομή (Hardware, Software, κ.λπ.).</li> </ul>	<ul style="list-style-type: none"> <li>Έλλειψη συγκεκριμένων ειδικοτήτων Μηχανικών.</li> <li>Υψηλός ηλικιακός μέσος όρος.</li> <li>Ανεπάρκεια ανθρώπινων πόρων.</li> <li>Αδυναμία επιμόρφωσης - κατάρτισης προσωπικού λόγω φόρτου εργασίας και έλλειψης προσωπικού.</li> </ul>
ΕΥΚΑΙΡΙΕΣ	ΠΕΡΙΟΡΙΣΜΟΙ
<ul style="list-style-type: none"> <li>Τα υφιστάμενα Χρηματοδοτικά προγράμματα σε σχέση με δημόσιες συμβάσεις έργων, μελετών κ.λπ. (ΕΣΠΑ, Πράσινο Ταμείο, Α. Τρίτης κ.ά.).</li> <li>Η σταδιακή επικαιροποίηση του νομοθετικού πλαισίου για τη μείωση της γραφειοκρατίας στις δημόσιες συμβάσεις έργων και μελετών.</li> </ul>	<ul style="list-style-type: none"> <li>Οι επικείμενες συνταξιοδοτήσεις ικανών και έμπειρων στελεχών με θέσεις ευθύνης.</li> <li>Η καθολική απουσία προσλήψεων νέων Μηχανικών που θα στελεχώσουν μελλοντικά την Διεύθυνση.</li> </ul>

**Διεύθυνση ΚΕΠ 848**



Η Διεύθυνση ΚΕΠ 848 είναι αρμόδια για το συντονισμό όλων των ΚΕΠ με σκοπό την παροχή διοικητικών πληροφοριών και τη διεκπεραίωση των υποθέσεων των πολιτών από την κατάθεση της αίτησης μέχρι την έκδοση της τελικής πράξης, σε συνεργασία με τις καθ' ύλην αρμόδιες υπηρεσίες.

**Πίνακας: Κατανομή υπαλλήλων ανά κατηγορία εκπαίδευσης και σχέση εργασίας**

ΔΙΕΥΘΥΝΣΗ ΚΕΠ 848					
	ΠΕ	ΤΕ	ΔΕ	ΥΕ	Σύνολο
<b>Μισθωτοί Δημοσίου Δικαίου</b>	13	1	6	0	20
<b>Μισθωτοί Ιδιωτικού Δικαίου Αορίστου Χρόνου</b>	0	0	3	0	3
<b>Σύνολο</b>	13	1	9	0	23

ΔΙΕΥΘΥΝΣΗ ΚΕΠ 848	
SWOT ΑΝΑΛΥΣΗ	
ΔΥΝΑΤΟΤΗΤΕΣ	ΠΡΟΒΛΗΜΑΤΑ & ΑΝΑΓΚΕΣ
<ul style="list-style-type: none"> <li>Άρτια εκπαιδευμένο προσωπικό.</li> <li>Ικανοποίηση των πολιτών από την αμεσότητα της επαφής και την ταχύτητα στην εξυπηρέτησή τους.</li> <li>Εξυπηρέτηση με τηλεδιάσκεψη «myKEPlive»</li> </ul>	<ul style="list-style-type: none"> <li>Ελλείψεις σε στελέχωση μόνιμου προσωπικού.</li> <li>Μη ύπαρξη προσωπικού ασφαλείας στην είσοδο των ΚΕΠ.</li> </ul>
ΕΥΚΑΙΡΙΕΣ	ΠΕΡΙΟΡΙΣΜΟΙ
<ul style="list-style-type: none"> <li>Συμμετοχή σε επιμορφωτικά σεμινάρια.</li> </ul>	<ul style="list-style-type: none"> <li>Η λειτουργία όλο και περισσότερων πλατφορμών στο Διαδίκτυο όπου εξυπηρετούνται οι πολίτες χωρίς φυσική παρουσία στα ΚΕΠ.</li> </ul>

## 1.6.5. ΑΝΘΡΩΠΙΝΟ ΔΥΝΑΜΙΚΟ

### 1.6.5.1. ΘΕΣΕΙΣ ΜΙΣΘΩΤΩΝ ΔΗΜΟΣΙΟΥ ΚΑΙ ΙΔΙΩΤΙΚΟΥ ΔΙΚΑΙΟΥ ΑΟΡΙΣΤΟΥ ΧΡΟΝΟΥ

Σύμφωνα με στοιχεία του τμήματος Μισθοδοσίας (01.04.2021), απασχολούνται συνολικά 613 υπάλληλοι.

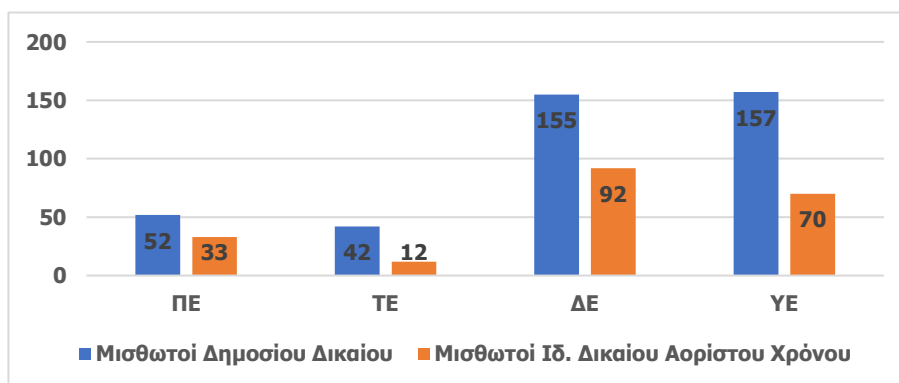
Οι εργαζόμενοι Δημοσίου Δικαίου ανέρχονται σε 406 και οι Ιδιωτικού Δικαίου Αορίστου Χρόνου σε 207.

Επίσης, απασχολούνται 5 μετακλητοί υπάλληλοι ΠΕ ως Ειδικοί Συνεργάτες, 2 Δικηγόροι, 1 Τεχνικός Ασφαλείας και 1 Ιατρός Εργασίας.

Πίνακας: Κατανομή υπαλλήλων ανά κατηγορία εκπαίδευσης & σχέση εργασίας

ΥΠΑΛΛΗΛΟΙ ΔΗΜΟΥ ΚΕΡΑΤΣΙΝΙΟΥ ΔΡΑΠΕΤΣΩΝΑΣ					
	ΠΕ	ΤΕ	ΔΕ	ΥΕ	Σύνολο
<b>Μισθωτοί Δημοσίου Δικαίου</b>	52	42	155	157	406
<b>Μισθωτοί Ιδιωτικού Δικαίου Αορίστου Χρόνου</b>	33	12	92	70	207
<b>Σύνολο</b>	<b>85</b>	<b>54</b>	<b>247</b>	<b>227</b>	<b>613</b>

Γράφημα: Υπάλληλοι ανά κατηγορία εκπαίδευσης & σχέση εργασίας





### 1.6.5.2. ΘΕΣΕΙΣ ΙΔΙΩΤΙΚΟΥ ΔΙΚΑΙΟΥ ΟΡΙΣΜΕΝΟΥ ΧΡΟΝΟΥ (ΙΔΟΧ)

Στο Δήμο απασχολούνται 257 εργαζόμενοι με συμβάσεις ορισμένου χρόνου διαφόρων εκπαιδευτικών κατηγοριών και ειδικοτήτων.

Πίνακας: Συμβάσεις Ι.Δ.Ο.Χ<sup>120</sup>

ΔΡΑΣΗ	ΑΤΟΜΑ	ΚΑΤΗΓΟΡΙΑ	ΕΙΔΙΚΟΤΗΤΑ
Επιδοτούμενο Ευρωπαϊκό Πρόγραμμα «Συμβουλευτικό Κέντρο Γυναικών»	1	ΠΕ	Ψυχολόγων
	1	ΠΕ	Κοινωνιολόγων
	1	ΠΕ	Νομικών
«Βοήθεια στο Σπίτι»	3	ΤΕ	Κοινωνικών Λειτουργών
	2	ΤΕ	Νοσηλευτών
	5	ΥΕ	Οικογενειακών Βοηθών
Επιδοτούμενο Ευρωπαϊκό Πρόγραμμα «Διευρυμένο Κέντρο Κοινότητας (Παράρτημα ΡΟΜΑ)»	1	ΠΕ	Κοινωνιολόγων
	1	ΠΕ	Ψυχολόγων
	1	ΤΕ	Κοινωνικών Λειτουργών
	1	ΤΕ	Επισκεπτριών αδελφών
	1	ΥΕ	Εργατών Γενικών Καθηκόντων
Επιδοτούμενο Ευρωπαϊκό Πρόγραμμα «Διευρυμένο Κέντρο Κοινότητας (ΚΕΝΤΡΙΚΗ ΔΟΜΗ)»	1	ΔΕ	Διοικητικού
	2	ΤΕ	Κοινωνικών Λειτουργών
Επιδοτούμενο Ευρωπαϊκό Πρόγραμμα «Δομές Βασικών Αγαθών - Κοινωνικό Παντοπωλείο»	1	ΤΕ	Κοινωνικών Λειτουργών
	1	ΥΕ	Εργατών Καθαριότητας Εσωτερικών Χώρων
Επιδοτούμενο Ευρωπαϊκό Πρόγραμμα «Δομές Βασικών Αγαθών - Κοινωνικό Φαρμακείο»	1	ΠΕ	Φαρμακοποιών
	1	ΤΕ	Κοινωνικών Λειτουργών
Επιδοτούμενο Ευρωπαϊκό Πρόγραμμα «Δομές Βασικών Αγαθών - Παροχή Συσσιτίου»	1	ΔΕ	Μαγείρων
	1	ΔΕ	Διοικητικού
	1	ΤΕ	Κοινωνικών Λειτουργών
	1	ΥΕ	Εργατών Καθαριότητας Εσωτερικών Χώρων
	1	ΥΕ	Βοηθών Μαγείρων
Επιδοτούμενο Ευρωπαϊκό Πρόγραμμα «Εναρμόνιση Οικογενειακής & Επαγγελματικής Ζωής»	23	ΔΕ	Βοηθών Βρεφοκόμων - Παιδοκόμων
	13	ΔΕ	Μαγείρων
	1	ΠΕ	Νηπιαγωγών
	1	ΤΕ	Βοηθών Βρεφοκόμων - Παιδοκόμων
	25	ΤΕ	Βρεφονηπιοκόμων
	7	ΥΕ	Εργατών Καθαριότητας Εσωτερικών Χώρων
	6	ΥΕ	Καθαριστών/Καθαριστριών
«Προσωπικό Καθαριότητας Σχολικών Μονάδων»	52	ΥΕ	Καθαριστών/τριών Σχολικών Μονάδων
«Προσωπικό για την αντιμετώπιση του κορωνοϊού COVID-19»	8	ΔΕ	Δενδροκηπουρών - Δενδροκόμων - Κηπουρών - Ανθοκόμων
	4	ΔΕ	Ηλεκτρολόγων

<sup>120</sup> Πηγή στοιχείων: Τμήμα Μισθοδοσίας (01.04.2021)

ΔΡΑΣΗ	ΑΤΟΜΑ	ΚΑΤΗΓΟΡΙΑ	ΕΙΔΙΚΟΤΗΤΑ
	6	ΔΕ	Οδηγών Αυτοκινήτων
	2	ΔΕ	Τεχνιτών Πλακάδων
	1	ΔΕ	Χειριστής Γεωργικών Μηχανημάτων
	26	ΥΕ	Εργατών Γενικών Καθηκόντων
	15	ΥΕ	Εργατών Επιμέλειας Κήπων
	35	ΥΕ	Εργατών Καθαριότητας
	1	ΥΕ	Εργατών Καθαριότητας Εξωτερικών Χώρων
<b>ΣΥΝΟΛΟ</b>	<b>257</b>		

### 1.6.5.3. ΑΠΟΧΩΡΗΣΕΙΣ

Κατά το χρονικό διάστημα 2017 – 2020, καταγράφονται συνολικά 57 αποχωρήσεις εργαζομένων (12 θάνατοι, 36 συνταξιοδοτήσεις και 9 μετατάξεις)<sup>121</sup>.

Πίνακας: Αποχωρήσεις λόγω θανάτου 2017 -2020

ΘΑΝΑΤΟΙ	
Μισθωτοί Δημοσίου Δικαίου	6
Μισθωτοί Ιδιωτικού Δικαίου Αορίστου Χρόνου	6
<b>Σύνολο</b>	<b>12</b>

Πίνακας: Αποχωρήσεις λόγω συνταξιοδότησης 2017 -2020

ΣΥΝΤΑΞΙΟΔΟΤΗΣΕΙΣ					
	2017	2018	2019	2020	Σύνολο
Μισθωτοί Δημοσίου Δικαίου	4	2	8	13	27
Μισθωτοί Ιδιωτικού Δικαίου Αορίστου Χρόνου	1	3	0	5	9
<b>Σύνολο</b>	<b>5</b>	<b>5</b>	<b>8</b>	<b>18</b>	<b>36</b>

Πίνακας: Αποχωρήσεις λόγω μετάταξης σε άλλον φορέα 2017 -2020

ΜΕΤΑΤΑΞΕΙΣ	
Μισθωτοί Δημοσίου Δικαίου	9
Μισθωτοί Ιδιωτικού Δικαίου Αορίστου Χρόνου	0
<b>Σύνολο</b>	<b>9</b>

### 1.6.5.4. ΕΠΙΜΟΡΦΩΣΗ - ΚΑΤΑΡΤΙΣΗ

Το υφιστάμενο ανθρώπινο δυναμικό, συμμετέχει σε προγράμματα επιμόρφωσης του ΙΝΕΠ και άλλων φορέων, προκειμένου να διευρύνει, βελτιώσει, αυξήσει τις δεξιότητές του.

<sup>121</sup> Πηγή στοιχείων: Τμήμα Μισθοδοσίας (01.04.2021)

Πίνακας: Αριθμός υπαλλήλων που συμμετείχαν σε σεμινάρια<sup>122</sup>

	2017	2018	2019	2020
Υπάλληλοι	60	35	47	70

## 1.6.6. ΕΠΟΠΤΕΥΟΜΕΝΑ ΝΟΜΙΚΑ ΠΡΟΣΩΠΑ

### 1.6.6.1. ΣΧΟΛΙΚΕΣ ΕΠΙΤΡΟΠΕΣ

Ο Δήμος έχει δύο Ν.Π.Δ.Δ.:

1. Σχολική Επιτροπή Πρωτοβάθμιας Εκπαίδευσης, η οποία συστάθηκε με την υπ' αριθμ. 110/2011 απόφαση Δημοτικού Συμβουλίου. Η διοίκησή της αποτελείται από 15 μέλη.
2. Σχολική Επιτροπή Δευτεροβάθμιας Εκπαίδευσης, η οποία συστάθηκε με την υπ' αριθμ. 111/2011 απόφαση Δημοτικού Συμβουλίου. Η διοίκησή της αποτελείται από 15 μέλη.

Έργο των Σχολικών Επιτροπών είναι η διαχείριση των πιστώσεων, που διατίθενται για την κάλυψη των δαπανών λειτουργίας των αντίστοιχων σχολείων (θέρμανσης, φωτισμού, ύδρευσης, τηλεφώνων, αποχέτευσης, αγοράς αναλώσιμων υλικών κλπ.), ο εξοπλισμός των σχολείων με εποπτικά μέσα, η διαχείριση των εσόδων από την ενδεχόμενη εκμετάλλευση των σχολικών κυλικείων, καθώς και η λήψη κάθε άλλου μέτρου που κρίνεται αναγκαίο για τη στήριξη της διοικητικής λειτουργίας των σχολικών μονάδων.

### 1.6.6.2. «ΚΕΝΤΡΟ ΔΙΑ ΒΙΟΥ ΜΑΘΗΣΗΣ ΙΙ ΚΕΡΑΤΣΙΝΙΟΥ – ΔΡΑΠΕΤΣΩΝΑΣ»

Ο Δήμος έχει ένα Ν.Π.Ι.Δ., το οποίο είναι μονομετοχική ανώνυμη εταιρεία που λειτουργεί αυτοτελώς με την επωνυμία «ΚΕΝΤΡΟ ΔΙΑ ΒΙΟΥ ΜΑΘΗΣΗΣ ΙΙ ΚΕΡΑΤΣΙΝΙΟΥ – ΔΡΑΠΕΤΣΩΝΑΣ ΑΝΩΝΥΜΗ ΕΤΑΙΡΕΙΑ»<sup>123</sup>.

Το ΚΔΒΜ ΙΙ συστάθηκε το 2000, πιστοποιήθηκε από το Εθνικό Κέντρο Πιστοποίησης (Ε.ΚΕ.ΠΙΣ.) με Αριθμό Πιστοποίησης 1210992 και εδρεύει στο Σελεπίτσαρι. Προσφέρει επιμόρφωση, για την ανάπτυξη των δεξιοτήτων προσαρμόζοντας τις παρεχόμενες υπηρεσίες στα σύγχρονα δεδομένα.

Πιστοποιήθηκε βάσει της υπ' αριθμ. 5916/5-10-2001 απόφασης του ΕΚΕΠΙΣ στα θεματικά πεδία: Περιβάλλον, Υγεία & Πρόνοια, Πολιτισμός & Αθλητισμός, Παιδαγωγικά, Οικονομία & Διοίκηση, Πληροφορική, Τουριστικά & Παροχής Υπηρεσιών, Αγροτικά και Τεχνικά & Μεταφορών.

<sup>122</sup> Πηγή στοιχείων: Τμήμα Μητρώων και Διαδικασιών Προσωπικού

<sup>123</sup> <https://www.keker.gr/>

## **1.6.7. ΣΥΣΤΗΜΑΤΑ ΛΕΙΤΟΥΡΓΙΑΣ ΚΑΙ ΔΙΑΧΕΙΡΙΣΗΣ**

### **1.6.7.1. ΣΥΣΤΗΜΑ ΔΙΑΧΕΙΡΙΣΤΙΚΗΣ ΕΠΑΡΚΕΙΑΣ**

Σύμφωνα με τον Ν.4314/ΦΕΚ 265/τ. Α΄/23.12.2014 «Για την διαχείριση, τον έλεγχο και την εφαρμογή αναπτυξιακών παρεμβάσεων για την προγραμματική περίοδο 2014-2020» και ειδικότερα το άρθρο 50, οι δικαιούχοι οφείλουν να αποδεικνύουν, τόσο κατά την υποβολή όσο και κατά την υλοποίηση των πράξεων, τη διαχειριστική τους επάρκεια (διοικητική, επιχειρησιακή, χρηματοοικονομική). Η διοικητική τους ικανότητα αξιολογείται με τα ακόλουθα κριτήρια:

- I. Επάρκεια της οργανωτικής δομής ή / και των εμπλεκόμενων υπηρεσιών που θα συμμετέχουν στην υλοποίηση της προτεινόμενης πράξης
- II. Εφαρμογή διαδικασιών διαχείρισης και υλοποίησης έργων.

Για το κριτήριο II, απαιτείται η υποβολή εγχειριδίου διαδικασιών, εγκεκριμένου από το αρμόδιο όργανο.

Ο Δήμος Κερατσινίου-Δραπετσώνας για την τεκμηρίωση της διοικητικής του ικανότητας, ως δυνητικός δικαιούχος χρηματοδότησης από τα ΕΠ του ΕΣΠΑ 2014-2020, προέβη στην σύνταξη Εγχειριδίων Διαδικασιών σύμφωνα με το υπόδειγμα της Μονάδας Οργάνωσης Διαχείρισης Α.Ε. (ΜΟΔ ΑΕ) κατόπιν εντολής της ΕΑΣ/Γενικής Γραμματείας Δημοσίων Επενδύσεων-ΕΣΠΑ, προκειμένου να χρησιμοποιηθεί από τους δήμους στο πλαίσιο των υποχρεώσεων τους, για τη διοικητική, επιχειρησιακή και χρηματοοικονομική ικανότητα τους, ως δικαιούχων την περίοδο 2014-2020.

Το Εγχειρίδιο Διαδικασιών Διοικητικής Ικανότητας (έκδοση 1<sup>η</sup>) εγκρίθηκε με την υπ΄αριθμ.173/2017 απόφαση Δημοτικού Συμβουλίου. Ακολούθησε επικαιροποίηση/προσαρμογή στη λειτουργία του φορέα (έκδοση 2<sup>η</sup>) η οποία εγκρίθηκε με την υπ.αριθμ.53/2020 απόφαση Δημοτικού Συμβουλίου.

### **1.6.7.2. ΨΗΦΙΑΚΕΣ ΔΡΑΣΕΙΣ**

#### **► Ιστοσελίδα**

Η ιστοσελίδα του Δήμου - [www.keratsini-drapetsona.gr](http://www.keratsini-drapetsona.gr) - είναι σχεδιασμένη ώστε να επιτύχει τους στόχους επικοινωνίας που έχει θέσει ο Δήμος, δημιουργώντας ένα σύγχρονο εργαλείο για τους επισκέπτες του, σύμφωνα με τα τελευταία πρότυπα και τεχνολογίες. Παρέχει ολοκληρωμένη πληροφόρηση στον επισκέπτη, για όλα τα θέματα που σχετίζονται με τις υπηρεσίες του.

Αυτόνομες ενέργειες για την διαδικτυακή τους προβολή έχουν επίσης:

1. Οι Δημοτικές Βιβλιοθήκες, οι οποίες διατηρούν δημόσιο διαδικτυακό κατάλογο ανοιχτής πρόσβασης: <https://opac.keratsini-drapetsona.gr/>.
2. Το ΚΔΒΜ II: <http://www.keker.gr/>.

3. Το Συμβουλευτικό Κέντρο Γυναικών: <https://womenaid.wixsite.com/keratsini>.

#### ► Διαδικτυακή Πύλη Γεωχωρικών Δεδομένων (GIS)

Η Διαδικτυακή Πύλη Γεωχωρικών Δεδομένων (GIS) - <https://gis.keratsini-drapetsona.gr/> - παρέχει γεωγραφικές πληροφορίες: πολεοδομικές, χαρτογραφικές και περιγραφικές ενημερώσεις (στοιχεία οικοδομικών τετραγώνων, οδοί, όροι δόμησης, χρήσεις γης, ΦΕΚ ρυμοτομίας κλπ).

Μέσω της Διαδικτυακής Πύλης Γεωχωρικών Δεδομένων επιτυγχάνεται:

- Μείωση των επισκέψεων σε υπηρεσίες του Δήμου
- Μετάβαση στη ψηφιακή οργάνωση και διαχείριση
- Διαφάνεια
- Συντονισμός των εσωτερικών διαδικασιών του Δήμου
- Εξοικονόμηση πόρων και μείωση κόστους
- Συμμόρφωση με το θεσμικό πλαίσιο.

#### ► Σύστημα Διαδικτυακής Οικονομικής Πληροφόρησης Συναλλασσομένων (ΣΔΟΠΣ)

Ο Δήμος, με το «Σύστημα Διαδικτυακής Οικονομικής Πληροφόρησης Συναλλασσομένων» (ΣΔΟΠΣ), παρέχει την δυνατότητα ηλεκτρονικής διεκπεραίωσης των οικονομικών εκκρεμοτήτων των πολιτών.

Μέσω της εφαρμογής, οι συναλλασσόμενοι μπορούν να:

- Ενημερώνονται έγκυρα και έγκαιρα για τις βεβαιωμένες τους οφειλές.
- Διαχειρίζονται τις οφειλές τους ως προς τις πληρωμές, ρυθμίσεις και διακανονισμούς.
- Εξοφλούν βεβαιωμένες οφειλές, εμπρόθεσμες ή ληξιπρόθεσμες, μέσω ηλεκτρονικής τραπεζικής συναλλαγής (web banking), ATM ή σε ταμείο Τράπεζας.
- Έχουν αναλυτικά στοιχεία των συναλλαγών τους.

Παράλληλα, για να διευρύνει τον ψηφιακό μετασχηματισμό των υπηρεσιών του, έχει υποβάλει προς έγκριση πρόταση (Πρόγραμμα «Αντώνης Τρίτσης») για έργο, το οποίο περιλαμβάνει μεταξύ άλλων:

Την ανάπτυξη μιας ενοποιημένης διαδικτυακής πλατφόρμας ηλεκτρονικής εξυπηρέτησης και διάδρασης Δήμου – Πολίτη, με σκοπό την ελαχιστοποίηση της φυσικής του παρουσίας, τη μείωση του φόρτου εργασίας για το προσωπικό και την αναβάθμιση των παρεχόμενων υπηρεσιών προς τους πολίτες.

Μέσω αυτής, θα υπάρχει η δυνατότητα διαχείρισης αιτημάτων, ηλεκτρονικά ραντεβού καθώς και e-υπηρεσίες για έκδοση βεβαιώσεων/πιστοποιητικών.

### ► Πληροφοριακό Σύστημα Ηλεκτρονικής Διαχείρισης Εγγράφων - «ΙΡΙΔΑ»

Ο Δήμος έθεσε σε λειτουργία (05.07.2021), το Πληροφοριακό Σύστημα Ηλεκτρονικής Διαχείρισης Εγγράφων «ΙΡΙΔΑ», με το οποίο πραγματοποιείται ηλεκτρονική διακίνηση των εγγράφων και αρχειοθέτηση, παροχή ολοκληρωμένων υπηρεσιών πρωτοκόλλου, λήψη υπογραφών και διεκπεραίωσης.

Το Π.Σ. «ΙΡΙΔΑ» αναπτύχθηκε από τα στελέχη του Κέντρου Μηχανογράφησης του Γενικού Επιτελείου Αεροπορίας και φιλοξενείται στις υπηρεσίες του Κυβερνητικού Νέφους (G-Cloud) της Γενικής Γραμματείας Πληροφοριακών Συστημάτων Δημόσιας Διοίκησης (Γ.Γ.Π.Σ.Δ.Δ.).

Από τη λειτουργία του Π.Σ. «ΙΡΙΔΑ», πέρα από το οικονομικό όφελος, παρέχονται και μια σειρά από άλλα πλεονεκτήματα όπως η μείωση στις μετακινήσεις για τη διακίνηση της αλληλογραφίας, εξοικονόμηση χρόνου και παράλληλη αύξηση της παραγωγικότητας, αύξηση της ακεραιότητας και της ασφάλειας των πληροφοριών, καλύτερη παρακολούθηση εκκρεμοτήτων σε όλα τα επίπεδα της υπηρεσιακής ιεραρχίας, εξοικονόμηση χαρτιού και μελανιών, αποτύπωση, καταγραφή και διόρθωση βασικών διοικητικών λειτουργιών των υπηρεσιών του Δήμου.

### ► Ψηφιακή Εξυπηρέτηση μέσω ΚΕΠ - «myKEPlive»

Στο ΚΕΠ 848 (Δημοτική Κοινότητα Κερατσινίου) παρέχεται η δυνατότητα της εξ' αποστάσεως εξυπηρέτησης των πολιτών, μέσω του «myKEPlive», χωρίς τη φυσική παρουσία. Το «myKEPlive.gov.gr» είναι πλατφόρμα διαδικτυακής ενημέρωσης & εξυπηρέτησης για τη διεκπεραίωση αιτημάτων, μέσω τηλεδιάσκεψης/βιντεοκλήσης, με ραντεβού. Μέσω αυτής, αναβαθμίζεται και βελτιώνεται η απρόσκοπτη εξυπηρέτηση των πολιτών με στόχο τη διαφάνεια και τη διευκόλυνση τους.

### ► Υπηρεσία Ζωντανής Αναμετάδοσης (Live Streaming)

Ο Δήμος, με τη χρήση Live Streaming, συμβάλλει στην παροχή διαφανών υπηρεσιών προς τους πολίτες, μέσω ζωντανών αναμεταδόσεων των συνεδριάσεων του Δημοτικού Συμβουλίου και άλλων πολιτιστικών δραστηριοτήτων από τον επίσημο ιστότοπο του.

Ο πολίτης μπορεί να παρακολουθεί σε πραγματικό χρόνο και όπου και αν βρίσκεται, τα τεκταινόμενα κατά τη διάρκεια των συνεδριάσεων και άλλων εκδηλώσεων.

### ► Τοπικό Δίκτυο (LAN) <sup>124</sup>

Ο Δήμος διαθέτει LAN στο κεντρικό κτίριο του Δημαρχείου Κερατσινίου καθώς και στις αποκεντρωμένες υπηρεσίες του (Διεύθυνση Κοινωνικής Προστασίας & Αλληλεγγύης, Διεύθυνση Πολιτισμού, Αθλητισμού &

<sup>124</sup> LAN (Local Area Network) είναι μία ομάδα υπολογιστών και άλλων συσκευών που είναι συνδεδεμένες σε ένα δίκτυο και βρίσκονται στην ίδια τοποθεσία. Τα πλεονεκτήματα της χρήσης ενός τοπικού δικτύου LAN είναι ότι οι συσκευές μπορούν να μοιράζονται μια ενιαία σύνδεση στο Internet, αρχεία μεταξύ τους, να εκτυπώνουν σε κοινόχρηστους εκτυπωτές κ.α.

Παιδείας, Διεύθυνση Καθαριότητας & Ανακύκλωσης, ΚΕΠ, Διεύθυνση Υπηρεσίας Δόμησης, Τμήμα Μικροέργων, Τμήμα Συντήρησης Πρασίνου, Τμήμα Προμηθειών- Αποθήκη).

Τα παραπάνω δίκτυα επικοινωνούν μεταξύ τους με ασφάλεια, είτε μέσω του ΣΥΖΕΥΞΙΣ, είτε μέσω ασύρματης ζεύξης.

### ► Ασύρματη Διαδικτυακή Πρόσβαση (Wi-Fi)

Παρέχεται δωρεάν ασύρματη διαδικτυακή πρόσβαση (Wi-Fi hotspots) στα εξής σημεία:

**Πίνακας: Σημεία ασύρματης διαδικτυακής πρόσβασης<sup>125</sup>**

ΣΗΜΕΙΑ ΑΣΥΡΜΑΤΗΣ ΠΡΟΣΒΑΣΗΣ	ΔΗΜΟΤΙΚΗ ΚΟΙΝΟΤΗΤΑ
Πλατεία Αγωνιστών Πολυτεχνείου	Δραπετσώνα
Πλατεία Κύπρου	Κερασίни
Πλατεία Λαού	Κερασίни
Πλατεία Πόντου	Κερασίни
Πολυχώρος Λιπασμάτων	Δραπετσώνα
Δημοτικό Κλειστό Γήπεδο Σιταποθηκών	Γαληνού 1, Κερασίни
Κλειστό Γυμναστήριο «Π. Νικολαΐδης»	Περιφερειακή Ο.Λ.Π & Ψαρών, Κερασίни
Κλειστό Κολυμβητήριο	Κύπρου & Σπετσών, Κερασίни
Δημοτικό Κλειστό Στάδιο Δραπετσώνας «Αρ. Παπαμιχαήλ»	Ρήγα Φεραίου & Κουντουριώτου, Δραπετσώνα
Κλειστό Γυμναστήριο Δραπετσώνας «Γ. Κασιμάτης»	Ηρακλέους & Μ. Μπότσαρη, Δραπετσώνα
Δημαρχιακό Κτίριο Κερασινίου	Ελ. Βενιζέλου 200, Κερασίни
Δημαρχιακό Κτίριο Δραπετσώνας	Αγων. Πολυτεχνείου & Γ. Καραϊσκάκη, Δραπετσώνα
Κτίριο Διεύθυνσης Κοινωνικής Προστασίας & Αλληλεγγύης	Μ. Ασίας 143, Κερασίни
Κτίριο Διεύθυνσης Καθαριότητας & Ανακύκλωσης	Λεωφόρος Σχιστού 17, Κερασίни
Κτίριο Υπηρεσιών Μικροέργων και Πράσινου	Λεωφόρος Σχιστού 3 & Γρ. Λαμπράκη, Κερασίни
Κτίριο «Αντώνης Σαμαράκης»	Μ. Ασίας 24, Κερασίни
Κτίριο «Καχραμάνογλου»	Κωνσταντινουπόλεως 51, Κερασίни
Κεντρική Βιβλιοθήκη Κερασινίου	Εμ. Μπενάκη 70, Κερασίни

Μελλοντικά, η ελεύθερη ασύρματη διαδικτυακή πρόσβαση, θα επεκταθεί και σε άλλα σημεία του Δήμου.

<sup>125</sup> Πηγή στοιχείων: Τμήμα Τεχνολογιών, Πληροφορικής και Επικοινωνιών

### 1.6.8. ΤΕΧΝΟΛΟΓΙΚΗ ΥΠΟΔΟΜΗ

Η μηχανογραφική και τεχνική υποδομή του Δήμου αποτελείται από κεντρικά συστήματα και εξυπηρετητές (Servers), από ένα μεγάλο αριθμό προσωπικών υπολογιστών, φωτοαντιγραφικών, εκτυπωτών, σαρωτών κ.λπ, καθώς και από λογισμικά εφαρμογών. Τα συστήματα αυτά, είναι καταμελημένα σε όλα τα κτίρια του Δήμου. Τα κεντρικά συστήματα και οι εξυπηρετητές φιλοξενούνται σε ειδικά διαμορφωμένο χώρο (Computer Room).

Στη συνέχεια, παρουσιάζεται αναλυτικά η τεχνολογική υποδομή του Δήμου:

ΕΞΟΠΛΙΣΜΟΣ <sup>126</sup>	
ΠΕΡΙΓΡΑΦΗ	ΠΟΣΟΤΗΤΑ
Επιτραπέζιος υπολογιστής (Desktop PC)	305
Φορητός Υπολογιστής (Laptop)	23
Εξυπηρετητής (Server)	14
Κεντρικό σύστημα αποθήκευσης δεδομένων (Storage System)	1
Σύστημα λήψης εφεδρικών αντιγράφων (NAS Backup Device)	2
Σύστημα Τείχους Προστασίας (Firewall)	2
Μικρομεταγωγέας (Micro-Switch)	60
Μεταγωγέας (Switch)	18
Τηλεφωνικό Κέντρο	7
Τηλέφωνο	350
Τηλέφωνο VOIP	34
Εκτυπωτής Laser – Ασπρόμαυρος	24
Εκτυπωτής Ακίδων (Dot Matrix Printer)	2
Σαρωτής	5
Σαρωτής – A0	2
Plotter	3
Φωτοαντιγραφικό Μηχάνημα – Ασπρόμαυρο	57
Φωτοαντιγραφικό Μηχάνημα – Έγχρωμο	4
Μηχάνημα Δίπλωσης και Εμφακέλωσης	1
Βιντεοπροβολέας	4

<sup>126</sup> Πηγή στοιχείων: Τμήμα Τεχνολογιών, Πληροφορικής και Επικοινωνιών



ΛΟΓΙΣΜΙΚΟ <sup>127</sup>	
ΠΕΡΙΓΡΑΦΗ	ΠΡΟΪΟΝ
Λογισμικό Λειτουργικού Συστήματος Η/Υ	Microsoft Windows 10 Pro
Σουίτα εφαρμογών γραφείου: Word, Excel, PowerPoint & Outlook	Microsoft Office Standard 2013, 2016, 2019
Λογισμικό Προστασίας από Ιούς (Antivirus)	Avast Business Antivirus Pro
Λογισμικό Δημιουργίας και Διαχείρισης Εικονικών Υπολογιστικών Συστημάτων	VMware vSphere 6 Essentials Kit
Λογισμικό Λειτουργικών Συστημάτων Διακομιστών MS Windows Server	Microsoft Windows Server 2016 Standard
Λογισμικό Βάσεων Δεδομένων SQL	Microsoft SQL Server 2017 Standard
Λογισμικό Λήψης Αντιγράφων Ασφαλείας και Επαναφοράς	Veeam Backup Essentials
Λογισμικό Mail Server	Microsoft Exchange Server 2016 Standard
Πακέτο Εφαρμογών: Οικονομικής Διαχείρισης - Γενικής Λογιστικής - Μητρώου Παγίων- Διαχείρισης Κλήσεων Παράνομης Στάθμευσης - Διαχείρισης Αποθεμάτων - Διαχείρισης Τέλους Ακίνητης Περιουσίας - Διαχείρισης Τέλους Αποχέτευσης - Διαχείριση Τελών Παρεπιδημούντων 2% ή 0,05%- Διαχείρισης Τελών Διαφήμισης, Δημοτολογίου - Μητρώο Αρρένων - Εκλογικών Καταλόγων, Πρωτοκόλλου και Μισθοδοσίας	Q-PRIME
Εφαρμογή Εξυπηρέτησης του Πολίτη	Alfaware
Λογισμικό Κατασκευής, Μελέτης - Κοστολόγησης, ΣΑΥ/ΦΑΥ	ERP eCM
Προγράμματα Ηλεκτρομηχανολογικών Εγκαταστάσεων	4M (ADAPT, FINE, KENAK)
Στατικά Προγράμματα	3DR.SUITE
Σχεδιαστικό Πρόγραμμα	AutoCAD, ProgeCAD
Λογισμικό Ηλεκτρονικής Διαχείρισης Υποθέσεων, Ενεργειών και Εγγράφων των Δικηγόρων (Νομική Υπηρεσία)	Alma Pro Plus
Ολοκληρωμένο Πληροφοριακό Σύστημα Διαχείρισης Αθλητικών & Πολιτιστικών Δραστηριοτήτων	DEMOS
Λογισμικό Διαχείρισης των Βιβλιοθηκών του Δήμου	KOHA
Εφαρμογή Οργάνωσης και Διαχείρισης Αιτήσεων, Παρουσιών & Αποθήκης Παιδικών και Βρεφονηπιακών Σταθμών	PRESCHOOL
Διαδικτυακή Πλατφόρμα Διαχείρισης Ευπαθών Κοινωνικών Ομάδων για την Διεύθυνση Κοινωνικής Προστασίας και Αλληλεγγύης	NOIAZOMAI

### 1.6.9. ΓΡΑΜΜΗ ΔΗΜΟΤΗ - «1567»

Η γραμμή του Δημότη λειτουργεί στον τηλεφωνικό αριθμό «1567» (με απλή χρέωση) και είναι διαθέσιμη από Δευτέρα έως Παρασκευή κατά τις ώρες 08:00 έως 15:00.

Μέσω της γραμμής επικοινωνίας, στόχος είναι η άμεση και αξιόπιστη καταγραφή αιτημάτων, υποδείξεων, προβλημάτων και προτάσεων των δημοτών, σε θέματα που αφορούν τον ηλεκτροφωτισμό, την καθαριότητα, το πράσινο, το περιβάλλον κ.λπ. Όλα τα αιτήματα διαβιβάζονται στις αρμόδιες υπηρεσίες και στους αρμόδιους αντιδημάρχους, προκειμένου να διευθετηθούν.

<sup>127</sup> Πηγή στοιχείων: Τμήμα Τεχνολογιών, Πληροφορικής και Επικοινωνιών

## 1.6.10. ΔΗΜΟΤΙΚΗ ΠΕΡΙΟΥΣΙΑ

### 1.6.10.1. ΑΚΙΝΗΤΗ ΠΕΡΙΟΥΣΙΑ<sup>128</sup>

ΔΡΑΠΕΤΣΩΝΑ				
ΟΔΟΣ - ΑΡΙΘΜΟΣ	ΑΛΛΗ ΟΔΟΣ	ΕΠΙΦΑΝΕΙΑ ΚΥΡΙΩΝ ΧΩΡΩΝ	ΕΠΙΦΑΝΕΙΑ ΟΙΚΟΠΕΔΟΥ	ΧΡΗΣΗ ΑΚΙΝΗΤΟΥ
Αλ. Παναγούλη (Βακχουλίδου)	Θεοτοκοπούλου	1300,00	2.603,00	Αθλητικό Κέντρο Δραπετσώνας
Γρ. Λαμπράκη (Ηφαιστού)	Δ. Μιχαηνού	556,00	12.195,00	Γήπεδο "Ι. Βάζος"
Ρήγα Φεραίου	Κουντουριώτου	1458,00	4.433,00	Κλειστό Γυμναστήριο "Αριστείδης Παπαμιχαήλ"
Κουντουριώτου	Ρήγα Φεραίου	815,00	4.933,00	Περιβάλλον χώρος "Αρ. Παπαμιχαήλ"
Α. Πολυτεχνείου	Γ. Καραϊσκάκη	500,00	1.727,00	Δημαρχείο Δραπετσώνας
Α. Πολυτεχνείου	Γ. Καραϊσκάκη	530,00	1.727,00	Δημαρχείο Δραπετσώνας
Α. Πολυτεχνείου	Γ. Καραϊσκάκη	578,00	1.727,00	Δημαρχείο Δραπετσώνας
Σωκράτους	Ιδρ. Δήμου Δραπετσώνας		814,00	Κινηματογράφος "Μελίνα"
Γρ. Λαμπράκη (Ηφαιστού)	Δ. Μιχαηνού		2.190,00	Οικόπεδο δίπλα στον Υδατόπυργο
Κυπρίων ηρώων 13	Δογάνης		105,00	Παιδική Χαρά
Αλ. Παναγούλη (Βακχουλίδου) 31	25ης Μαρτίου		866,00	Παιδική Χαρά
Δ. Μιχαηνού	Γρ. Λαμπράκη (Ηφαιστού)		1.525,00	Χώρος Στάθμευσης "Πολυχώρου Λιπασμάτων"
Γρ. Λαμπράκη (Ηφαιστού)	Δ. Μιχαηνού	154,66	9.954,00	Χώρος Στάθμευσης "Πολυχώρου Λιπασμάτων" & Περιοχή Πέτρινου
Πόντου 60	25ης Μαρτίου	200,00	446,00	Α' ΚΑΠΗ Δραπετσώνας
Αριστοτέλους 3	Σ. Μπουδούτση	41,75	362,00	Β' ΚΑΠΗ Δραπετσώνας
Γ. Αφάρα 101 (Αστυπάλαιας)	Αναλήψεως	186,86	285,00	Γ' ΚΑΠΗ Δραπετσώνας

<sup>128</sup> Πηγή Στοιχείων: Τμήμα Εσόδων & Περιουσίας

ΔΡΑΠΕΤΣΩΝΑ				
ΟΔΟΣ - ΑΡΙΘΜΟΣ	ΑΛΛΗ ΟΔΟΣ	ΕΠΙΦΑΝΕΙΑ ΚΥΡΙΩΝ ΧΩΡΩΝ	ΕΠΙΦΑΝΕΙΑ ΟΙΚΟΠΕΔΟΥ	ΧΡΗΣΗ ΑΚΙΝΗΤΟΥ
Βασιλειάδου	Μονεμβασίας	601,90	2.374,00	Κέντρο Περιβαλλοντικής Εκπαίδευσης
Γρ. Λαμπράκη (Ηφαίστου)	Δ. Μιχαηλνού		1.461,00	Οικόπεδο Υδατόπυργου
Σωκράτους	Ηρακλέους	50,00		Ισόγειο κατάστημα 1 στην περιοχή "Ταμπάκικα"
Σωκράτους	Ηρακλέους	50,00		Ισόγειο κατάστημα 2 στην περιοχή "Ταμπάκικα"
Σωκράτους	Ηρακλέους	49,20		Ισόγειο κατάστημα 3 στην περιοχή "Ταμπάκικα"
Σωκράτους	Ηρακλέους	50,00		Ισόγειο κατάστημα 4 στην περιοχή "Ταμπάκικα"
Σωκράτους	Ηρακλέους	50,00		Ισόγειο κατάστημα 5 στην περιοχή "Ταμπάκικα"
Σωκράτους	Ηρακλέους	50,00		Ισόγειο κατάστημα 6 στην περιοχή "Ταμπάκικα"
Σωκράτους	Ηρακλέους	50,00		Ισόγειο κατάστημα 7 στην περιοχή "Ταμπάκικα"
Σωκράτους	Ηρακλέους	50,00		Ισόγειο κατάστημα 8 στην περιοχή "Ταμπάκικα"
Σωκράτους	Ηρακλέους	50,00	440,00	Ισόγειο κατάστημα 9 στην περιοχή "Ταμπάκικα"
Α. Πολυτεχνείου	Στρατηγού Μακρυγιάννη	16,60		Κατάστημα 9
Σ. Μακρυγιάννη	Α. Πολυτεχνείου	16,60		Κατάστημα 1
Α. Πολυτεχνείου	Σ. Μακρυγιάννη	16,60		Κατάστημα 10
Α. Πολυτεχνείου	Σ. Μακρυγιάννη	16,60		Κατάστημα 11
Α. Πολυτεχνείου	Σ. Μακρυγιάννη	16,60		Κατάστημα 12
Α. Πολυτεχνείου	Σ. Μακρυγιάννη	16,60		Κατάστημα 13
Α. Πολυτεχνείου	Σ. Μακρυγιάννη	16,60		Κατάστημα 14
Α. Πολυτεχνείου	Σ. Μακρυγιάννη	16,60		Κατάστημα 15
Γ. Καραϊσκάκη	Α. Πολυτεχνείου	16,60		Κατάστημα 16
Γ. Καραϊσκάκη	Α. Πολυτεχνείου	16,60		Κατάστημα 17
Γ. Καραϊσκάκη	Α. Πολυτεχνείου	16,60		Κατάστημα 18
Γ. Καραϊσκάκη	Α. Πολυτεχνείου	16,60		Κατάστημα 19

ΔΡΑΠΕΤΣΩΝΑ				
ΟΔΟΣ - ΑΡΙΘΜΟΣ	ΑΛΛΗ ΟΔΟΣ	ΕΠΙΦΑΝΕΙΑ ΚΥΡΙΩΝ ΧΩΡΩΝ	ΕΠΙΦΑΝΕΙΑ ΟΙΚΟΠΕΔΟΥ	ΧΡΗΣΗ ΑΚΙΝΗΤΟΥ
Σ. Μακρυγιάννη	Α. Πολυτεχνείου	16,60		Κατάστημα 2
Γ. Καραϊσκάκη	Α. Πολυτεχνείου	16,60		Κατάστημα 20
Γ. Καραϊσκάκη	Α. Πολυτεχνείου	16,60		Κατάστημα 21
Γ. Καραϊσκάκη	Α. Πολυτεχνείου	16,60		Κατάστημα 22
Γ. Καραϊσκάκη	Α. Πολυτεχνείου	16,60		Κατάστημα 23
Γ. Καραϊσκάκη	28ης Οκτωβρίου	16,66		Κατάστημα 24
Γ. Καραϊσκάκη	28ης Οκτωβρίου	16,16		Κατάστημα 25
Γ. Καραϊσκάκη	28ης Οκτωβρίου	16,16		Κατάστημα 26
Γ. Καραϊσκάκη	28ης Οκτωβρίου	16,16		Κατάστημα 27
Γ. Καραϊσκάκη	28ης Οκτωβρίου	16,16		Κατάστημα 28
Γ. Καραϊσκάκη	28ης Οκτωβρίου	16,16		Κατάστημα 29
Σ. Μακρυγιάννη	Α. Πολυτεχνείου	16,60		Κατάστημα 3
Γ. Καραϊσκάκη	28ης Οκτωβρίου	16,16		Κατάστημα 30
Γ. Καραϊσκάκη	28ης Οκτωβρίου	16,66		Κατάστημα 31
Γ. Καραϊσκάκη	28ης Οκτωβρίου	16,66		Κατάστημα 32
Γ. Καραϊσκάκη	28ης Οκτωβρίου	16,16		Κατάστημα 33
Γ. Καραϊσκάκη	28ης Οκτωβρίου	16,16		Κατάστημα 34
Γ. Καραϊσκάκη	28ης Οκτωβρίου	16,16		Κατάστημα 35
Γ. Καραϊσκάκη	28ης Οκτωβρίου	16,16		Κατάστημα 36
Γ. Καραϊσκάκη	28ης Οκτωβρίου	16,16		Κατάστημα 37
Γ. Καραϊσκάκη	28ης Οκτωβρίου	16,16		Κατάστημα 38
Γ. Καραϊσκάκη	28ης Οκτωβρίου	16,66		Κατάστημα 39
Σ. Μακρυγιάννη	Α. Πολυτεχνείου	16,60		Κατάστημα 4

ΔΡΑΠΕΤΣΩΝΑ				
ΟΔΟΣ - ΑΡΙΘΜΟΣ	ΑΛΛΗ ΟΔΟΣ	ΕΠΙΦΑΝΕΙΑ ΚΥΡΙΩΝ ΧΩΡΩΝ	ΕΠΙΦΑΝΕΙΑ ΟΙΚΟΠΕΔΟΥ	ΧΡΗΣΗ ΑΚΙΝΗΤΟΥ
Υπαπαντής (Μαραγκάκη)	28ης Οκτωβρίου	16,66		Κατάστημα 40
Υπαπαντής (Μαραγκάκη)	28ης Οκτωβρίου	16,16		Κατάστημα 41
Υπαπαντής (Μαραγκάκη)	28ης Οκτωβρίου	16,16		Κατάστημα 42
Υπαπαντής (Μαραγκάκη)	28ης Οκτωβρίου	16,16		Κατάστημα 43
Υπαπαντής (Μαραγκάκη)	28ης Οκτωβρίου	16,16		Κατάστημα 44
Υπαπαντής (Μαραγκάκη)	28ης Οκτωβρίου	16,16		Κατάστημα 45
Υπαπαντής (Μαραγκάκη)	28ης Οκτωβρίου	16,16		Κατάστημα 46
Υπαπαντής (Μαραγκάκη)	28ης Οκτωβρίου	16,66		Κατάστημα 47
Υπαπαντής (Μαραγκάκη)	28ης Οκτωβρίου	16,66		Κατάστημα 48
Υπαπαντής (Μαραγκάκη)	28ης Οκτωβρίου	16,66		Κατάστημα 49
Σ. Μακρυγιάννη	Α. Πολυτεχνείου	16,60		Κατάστημα 5
Υπαπαντής (Μαραγκάκη)	28ης Οκτωβρίου	16,16		Κατάστημα 50
Υπαπαντής (Μαραγκάκη)	28ης Οκτωβρίου	16,16		Κατάστημα 51
Υπαπαντής (Μαραγκάκη)	28ης Οκτωβρίου	16,16		Κατάστημα 52
Υπαπαντής (Μαραγκάκη)	28ης Οκτωβρίου	16,16		Κατάστημα 53
Υπαπαντής (Μαραγκάκη)	28ης Οκτωβρίου	16,16		Κατάστημα 54
Υπαπαντής (Μαραγκάκη)	28ης Οκτωβρίου	16,16		Κατάστημα 55
Γ. Καραϊσκάκη	28ης Οκτωβρίου	15,73		Κατάστημα 56
Γ. Καραϊσκάκη	28ης Οκτωβρίου	15,58		Κατάστημα 57
Γ. Καραϊσκάκη	28ης Οκτωβρίου	16,66		Κατάστημα 58
Γ. Καραϊσκάκη	28ης Οκτωβρίου	16,66		Κατάστημα 59
Σ. Μακρυγιάννη	Α. Πολυτεχνείου	16,60		Κατάστημα 6
Γ. Καραϊσκάκη	28ης Οκτωβρίου	16,66		Κατάστημα 60

ΔΡΑΠΕΤΣΩΝΑ				
ΟΔΟΣ - ΑΡΙΘΜΟΣ	ΑΛΛΗ ΟΔΟΣ	ΕΠΙΦΑΝΕΙΑ ΚΥΡΙΩΝ ΧΩΡΩΝ	ΕΠΙΦΑΝΕΙΑ ΟΙΚΟΠΕΔΟΥ	ΧΡΗΣΗ ΑΚΙΝΗΤΟΥ
Γ. Καραϊσκάκη	28ης Οκτωβρίου	17,67		Κατάστημα 61
Γ. Καραϊσκάκη	28ης Οκτωβρίου	17,67		Κατάστημα 62
Γ. Καραϊσκάκη	28ης Οκτωβρίου	16,66		Κατάστημα 63
Γ. Καραϊσκάκη	28ης Οκτωβρίου	16,66		Κατάστημα 64
Γ. Καραϊσκάκη	28ης Οκτωβρίου	19,00		Κατάστημα 65
Χρ. Σμύρνης	Α. Πολυτεχνείου	16,66		Κατάστημα 66
Χρ. Σμύρνης	Α. Πολυτεχνείου	16,16		Κατάστημα 67
Χρ. Σμύρνης	Α. Πολυτεχνείου	16,16		Κατάστημα 68
Χρ. Σμύρνης	Α. Πολυτεχνείου	16,16		Κατάστημα 69
Σ. Μακρυγιάννη	Α. Πολυτεχνείου	16,60		Κατάστημα 7
Χρ. Σμύρνης	Α. Πολυτεχνείου	16,16		Κατάστημα 70
Χρ. Σμύρνης	Α. Πολυτεχνείου	16,16		Κατάστημα 71
Χρ. Σμύρνης	Α. Πολυτεχνείου	16,16		Κατάστημα 72
Χρ. Σμύρνης	Α. Πολυτεχνείου	16,66		Κατάστημα 73
Χρ. Σμύρνης	Α. Πολυτεχνείου	16,66		Κατάστημα 74
Χρ. Σμύρνης	Α. Πολυτεχνείου	16,16		Κατάστημα 75
Χρ. Σμύρνης	Α. Πολυτεχνείου	16,16		Κατάστημα 76
Χρ. Σμύρνης	Α. Πολυτεχνείου	16,16		Κατάστημα 77
Χρ. Σμύρνης	Α. Πολυτεχνείου	16,16		Κατάστημα 78
Χρ. Σμύρνης	Α. Πολυτεχνείου	16,16		Κατάστημα 79
Α. Πολυτεχνείου	Σ. Μακρυγιάννη	16,60		Κατάστημα 8
Χρ. Σμύρνης	Α. Πολυτεχνείου	16,16		Κατάστημα 80
Χρ. Σμύρνης	Α. Πολυτεχνείου	16,16		Κατάστημα 81

ΔΡΑΠΕΤΣΩΝΑ				
ΟΔΟΣ - ΑΡΙΘΜΟΣ	ΑΛΛΗ ΟΔΟΣ	ΕΠΙΦΑΝΕΙΑ ΚΥΡΙΩΝ ΧΩΡΩΝ	ΕΠΙΦΑΝΕΙΑ ΟΙΚΟΠΕΔΟΥ	ΧΡΗΣΗ ΑΚΙΝΗΤΟΥ
Χρ. Σμύρνης	Α. Πολυτεχνείου	15,36		Κατάστημα 82
Χρ. Σμύρνης	Α. Πολυτεχνείου	15,36		Κατάστημα 83
Χρ. Σμύρνης	Α. Πολυτεχνείου	15,36		Κατάστημα 84
Χρ. Σμύρνης	Α. Πολυτεχνείου	15,36		Κατάστημα 85
Χρ. Σμύρνης	Α. Πολυτεχνείου	15,36		Κατάστημα 86
Χρ. Σμύρνης	Α. Πολυτεχνείου	15,36		Κατάστημα 87
Χρ. Σμύρνης	Α. Πολυτεχνείου	15,60		Κατάστημα 88
Αριστοτέλους	Αγ. Παντελεήμονος	740,10	1.147,00	Α' Βρεφονηπιακός και Παιδικός Σταθμός Δραπετσώνας
Ελ. Βενιζέλου 1	Αλ. Παναγούλη (Βακχυλίδου)	95,00	535,56	Β' Παιδικός Σταθμός Δραπετσώνας
Αριστοτέλους	Παπαμάρκου	262,42	1.350,00	Γ' Παιδικός Σταθμός Δραπετσώνας
Θεοδοκοπούλου	25ης Μαρτίου	105,00	239,28	Συμβουλευτικό Κέντρο Γυναικών
Αγγ. Σικελιανού 128	Αγ. Φανουρίου		585,00	Οικόπεδο
Δράμας 7	25ης Μαρτίου		52,00	Οικόπεδο
Δραπετσώνας 79	25ης Μαρτίου		1.795,00	Οικόπεδο
Νικ. Κλαπανάρα (Δημητσάνης)	25ης Μαρτίου		1.210,00	Οικόπεδο Εργ. Πολυκατοικίες Σεισμοπλήκτων Οικοδομικό Τετράγωνο
Κυπρίων ηρώων 29	Αναπαύσεως		230,00	Πράσινο Παρκάκι Κυπρίων Ηρώων
Μάρκου Μπότσαρη	Υπαπαντής (Μαραγκάκη)		381,00	Πράσινο Παρκάκι Κυπρίων Ηρώων
Βασιλειάδου	25ης Μαρτίου	300,00	1.246,00	Σταθμός αυτοκινήτων Δραπετσώνας
Ψαρών	Αγ. Δημητρίου	1562,04	4.640,56	1° Ειδικό Δημοτικό Σχολείο Δραπετσώνας
Αγ. Φανουρίου	Γ. Καραϊσκάκη	4970,00	7.200,00	2° Γυμνάσιο Δραπετσώνας - 2° Λύκειο Δραπετσώνας
Αριστοτέλους	25ης Μαρτίου	2203,80	2.135,16	2° Δημοτικό Σχολείο Δραπετσώνας
Ψαρών	Αγ. Δημητρίου	1653,09	4.640,56	3° Δημοτικό Σχολείο Δραπετσώνας
Ψαρών	Αγ. Δημητρίου	109,08	4.640,56	4° Νηπιαγωγείο Δραπετσώνας

ΔΡΑΠΕΤΣΩΝΑ				
ΟΔΟΣ - ΑΡΙΘΜΟΣ	ΑΛΛΗ ΟΔΟΣ	ΕΠΙΦΑΝΕΙΑ ΚΥΡΙΩΝ ΧΩΡΩΝ	ΕΠΙΦΑΝΕΙΑ ΟΙΚΟΠΕΔΟΥ	ΧΡΗΣΗ ΑΚΙΝΗΤΟΥ
Ελ. Βενιζέλου 1	Αλ. Παναγούλη (Βακχυλίδου)	160,00	535,56	Β' Παιδικός Σταθμός Δραπετσώνας
Ελ. Βενιζέλου 1	Αλ. Παναγούλη (Βακχυλίδου)	75,00	535,56	Β' Παιδικός Σταθμός Δραπετσώνας
Αριστοτέλους 3	Σ. Μπουδούτση	282,75	362,00	Β' ΚΑΠΗ Δραπετσώνας
Γ. Αφάρα (Αστυπάλαιας) 101	Αναλήψεως	155,31	285,00	Κέντρο Κοινότητας – Παράρτημα ΡΟΜΑ
Γ. Αφάρα (Αστυπάλαιας) 101	Αναλήψεως	186,86	285,00	Κέντρο Κοινότητας - Παράρτημα ΡΟΜΑ
Γ. Αφάρα (Αστυπάλαιας) 101	Αναλήψεως	186,86	285,00	Κέντρο Κοινότητας – Παράρτημα ΡΟΜΑ
Γ. Αφάρα (Αστυπάλαιας) 101	Αναλήψεως	186,86	285,00	Κέντρο Κοινότητας – Παράρτημα ΡΟΜΑ
Θεοδοκοπούλου	25ης Μαρτίου	125,00	239,28	Συμβουλευτικό Κέντρο Γυναίκων
Θεοδοκοπούλου	25ης Μαρτίου	125,00	239,28	Συμβουλευτικό Κέντρο Γυναίκων
Αγ. Δημητρίου 3-5	Σ. Μπουδούτση	320,00	640,00	Πρώην κινηματογράφος "ΡΕΞ"
Αγ. Δημητρίου 3-5	Σ. Μπουδούτση	320,00	640,00	Πρώην κινηματογράφος "ΡΕΞ"
Ναυάρχου Βότση (Πορφύρα Λάμπρου)	Βύρωνος		14.534,00	Περιοχή Γυψάδικο
Α. Πολυτεχνείου	Γ. Καραϊσκάκη	578,00	1.727,00	Δημαρχείο Δραπετσώνας
Γρ. Λαμπράκη (Ηφαιστού)	Δ. Μιχαηλνού		8.307,00	Τμήμα Γηπέδου Ι. Βάζος
Α. Πολυτεχνείου	Γ. Καραϊσκάκη	465,00	1.727,00	Δημαρχείο Δραπετσώνας



ΚΕΡΑΤΣΙΝΙ				
ΟΔΟΣ - ΑΡΙΘΜΟΣ	ΆΛΗ ΟΔΟΣ	ΕΠΙΦΑΝΕΙΑ ΚΥΡΙΩΝ ΧΩΡΩΝ	ΕΠΙΦΑΝΕΙΑ ΟΙΚΟΠΕΔΟΥ	ΧΡΗΣΗ ΚΤΙΡΙΟΥ
Σπετσών	Πελοποννήσου	1803,40	7.157,00	Δημοτικό Γυμναστήριο Κερατσινίου "Π. Νικολαΐδης"
Σπετσών	Πελοποννήσου	1839,50	7.157,00	Δημοτικό Κολυμβητήριο
Ελ. Βενιζέλου 121	Μοναστηρίου	718,22	532,00	Βρεφονηπιακός Σταθμός Κερατσινίου
Ελ. Βενιζέλου 200	Μικράς Ασίας	1170,76	1.755,00	Δημαρχείο Κερατσινίου
Ελ. Βενιζέλου 200	Μικράς Ασίας	1197,85	1.755,00	Δημαρχείο Κερατσινίου
Ελ. Βενιζέλου 200	Μικράς Ασίας	180,35	1.755,00	Ισόγειο Κατάστημα
Ελ. Βενιζέλου 200	Μικράς Ασίας	446,96	1.755,00	Ισόγειο Κατάστημα
Ελ. Βενιζέλου 200	Μικράς Ασίας	23,52	1.755,00	Ισόγειο Κατάστημα
Ελ. Βενιζέλου 200	Μικράς Ασίας	378,08	1.755,00	Ισόγειο Κατάστημα
Ελ. Βενιζέλου 200	Μικράς Ασίας	47,19	1.755,00	Ισόγειο Κατάστημα
Ελ. Βενιζέλου 200	Μικράς Ασίας	227,01	1.755,00	Ισόγειο Κατάστημα
Ελ. Βενιζέλου 200	Μικράς Ασίας	223,64	1.755,00	Ισόγειο Κατάστημα
Ελ. Βενιζέλου 200	Άρτας	35,00		Ισόγειο Κατάστημα
Ελ. Βενιζέλου 200	Καραολή Δημητρίου	40,00		Ισόγειο Κατάστημα
Ελ. Βενιζέλου 200	Καραολή Δημητρίου	65,00		Ισόγειο Κατάστημα
Ελ. Βενιζέλου 200	Καραολή Δημητρίου	27,00		Ισόγειο Κατάστημα
Ελ. Βενιζέλου 200	Άρτας	35,00		Ισόγειο Κατάστημα
Ελ. Βενιζέλου 200	Καραολή Δημητρίου	23,00		Ισόγειο Κατάστημα
Ελ. Βενιζέλου 200	Άρτας	34,00		Ισόγειο Κατάστημα
Ελ. Βενιζέλου 200	Καραολή Δημητρίου	13,00		Ισόγειο Κατάστημα
Ελ. Βενιζέλου 200	Άρτας	29,00		Ισόγειο Κατάστημα
Ελ. Βενιζέλου 200	Άρτας	34,00		Ισόγειο Κατάστημα
Ελ. Βενιζέλου 200	Άρτας	36,00		Ισόγειο Κατάστημα

ΚΕΡΑΤΣΙΝΙ				
ΟΔΟΣ - ΑΡΙΘΜΟΣ	ΆΛΗ ΟΔΟΣ	ΕΠΙΦΑΝΕΙΑ ΚΥΡΙΩΝ ΧΩΡΩΝ	ΕΠΙΦΑΝΕΙΑ ΟΙΚΟΠΕΔΟΥ	ΧΡΗΣΗ ΚΤΙΡΙΟΥ
Δημοκρατίας 134	Κίου	136,47	220,46	Ακίνητο
Σωκράτους	Προποντίδος	44,28		Πλ. Πόντου
Βύρωνος	Χιλής	173,17	675,69	Κινηματογράφος "Μάρθα Καραγιάννη"
Περικλέους 41	Σμύρνης	91,27	155,01	Β' ΚΑΠΗ Κερατσινίου
Κολοκοτρώνη 17	Βυζαντίου	19,80	298,65	Κτίριο "Βασιλάκου"
Κωνσταντινουπόλεως 71	Ανακού	602,32	3.285,00	Κτίριο Πρώην Εργοστασίου "Καχραμάνογλου"
Σοφοκλέους 1Α	Βαλαωρίτου	925,82	1.785,00	Κτίριο Πρώην Εργοστασίου "Καχραμάνογλου"
Προποντίδος	Σωκράτους		714,15	Συγκρότημα Κτιρίων Περιοχή ΝΑΦΘΑΣ
Προποντίδος	Μαρμαρά	67,00	8.875,25	Συγκρότημα Κτιρίων Περιοχή ΝΑΦΘΑΣ
Μουδανίων 10-12	Μικράς Ασίας	95,09		Κοινωνικό Παντοπωλείο
Βαλαωρίτου 2 (Βαλαωρίτου)	Ευρυπίδου	90,00	93,08	Διαμέρισμα Α' ορόφου
Μικράς Ασίας 55	Μουδανίων	162,00		Διαμέρισμα Α' ορόφου
Ρέπουλη 16	Παπαναστασίου	105,00	134,85	Διαμέρισμα Ισογείου (ΠΕΑΕΑ)
Μικράς Ασίας 51	Μουδανίων	181,23		Κοινωνικό Παντοπωλείο
Προύσης 103	Σωκράτους	932,86	1.216,22	Γ' Παιδικός Σταθμός Κερατσινίου
Μικράς Ασίας 24	Άρτας	1696,87	378,00	Πολιτιστικό Κέντρο "Αντ. Σαμαράκης"
Εμμ. Μπενάκη 70	Κεφαλληνίας	1602,47	542,77	Πολιτιστικό Κέντρο Αμφιάλης "Μελίνα Μερκούρη"
Βύρωνος 79	Πλάτωνος	609,14	237,28	Πολιτιστικό Κέντρο Ευγένειας/ Βιβλιοθήκη
Περαιβού 4	Τερψιχόρης	1147,89	360,80	Πολύκεντρο Κοινωνικής Μέριμνας (ΣΤ' Παιδικός & Βρεφικός Σταθμός, Δ' ΚΑΠΗ, Ιατρείο ΚΑΠΗ, Τοπική Μονάδα Υγείας)
Πόντου 2	Σηστού		338,52	Οικόπεδο
Επιδάυρου	Ιθάκης		2.500,00	Οικόπεδο
Άργους 30	Σωκράτους		110,04	Οικόπεδο-Πράσινο

ΚΕΡΑΤΣΙΝΙ				
ΟΔΟΣ - ΑΡΙΘΜΟΣ	ΆΛΗ ΟΔΟΣ	ΕΠΙΦΑΝΕΙΑ ΚΥΡΙΩΝ ΧΩΡΩΝ	ΕΠΙΦΑΝΕΙΑ ΟΙΚΟΠΕΔΟΥ	ΧΡΗΣΗ ΚΤΙΡΙΟΥ
Γαλιλαίου 45	Μακεδονίας		118,80	Οικόπεδο-Πράσινο
Δεμερτζή	Δαρδανελίων		188,65	Οικόπεδο-Πράσινο
Κίου 4	Δημοκρατίας		324,84	Οικόπεδο-Πράσινο
Προύσσης 118	Σωκράτους		1.000,00	Οικόπεδο-Πράσινο
Σωκράτους 200	Ροδοπόλεως		125,00	Οικόπεδο-Πράσινο
Σωκράτους 202	Ροδοπόλεως		116,23	Οικόπεδο-Πράσινο
Σωκράτους 204	Ροδοπόλεως		250,00	Οικόπεδο-Πράσινο
Σωκράτους 206	Μάκρης		250,00	Οικόπεδο-Πράσινο
Ανδ. Μιαούλη	Ροδοπόλεως	19,05		Πλ. Ελευθερίας Χαραυγή
Ανδ. Μιαούλη	Ροδοπόλεως	34,72		Πλ. Ελευθερίας Χαραυγή
Ανδ. Μιαούλη	Ροδοπόλεως	9,08		Πλ. Ελευθερίας Χαραυγή
Γρ. Λαμπράκη	Μπαλή	43,81		Πλ. Φιλίας των Λαών
Στρατηγού Πλαστήρα	Ανδ. Μιαούλη		1.470,00	Προκήπιο Νεκροταφείου Ανάστασης
Αντ. Μπέρτου. 27	Δοξάτου		344,00	Χώρος Πρασίνου
Εσπερίδων 41	Κενταύρων		183,75	Χώρος Πρασίνου
Μυστρά	Μενελάου		162,40	Χώρος Πρασίνου
Παστέρ	Τήνου		138,58	Χώρος Πρασίνου
Παστέρ	Τήνου		138,71	Χώρος Πρασίνου
Παστέρ	Τήνου		146,00	Χώρος Πρασίνου
Παστέρ	Μπαλή		138,71	Χώρος Πρασίνου
Σωκράτους	Προποντίδος		8.560,00	Χώρος Πρασίνου
Τήνου	Παστέρ		193,46	Χώρος Πρασίνου
Διογένους	Αγ. Ευθυμίου	1339,79	2.102,06	11° Δημοτικό Σχολείο Κερατσινίου - 24° Νηπιαγωγείο Κερατσινίου

ΚΕΡΑΤΣΙΝΙ				
ΟΔΟΣ - ΑΡΙΘΜΟΣ	ΆΛΗ ΟΔΟΣ	ΕΠΙΦΑΝΕΙΑ ΚΥΡΙΩΝ ΧΩΡΩΝ	ΕΠΙΦΑΝΕΙΑ ΟΙΚΟΠΕΔΟΥ	ΧΡΗΣΗ ΚΤΙΡΙΟΥ
Παλαμηδίου	Δεμερτζή	1081,81	2.470,50	14° Δημοτικό Σχολείο Κερατσινίου- 17° Νηπιαγωγείο Κερατσινίου
Ρήγα Φεραίου	Λεωφ. Σαλαμίνος	1183,90	1.367,51	15° Δημοτικό Σχολείο Κερατσινίου
Επισκ. Ησαΐα	Λεωφ. Καΐρη	2180,55	2.713,00	18° - 24° Δημοτικό Σχολείο Κερατσινίου
Βαλτετσίου	Δερβενακίων	523,28	891,40	18° Νηπιαγωγείο Κερατσινίου
Οδυσσεύς	Σηστού	200,00	1.081,00	1° Νηπιαγωγείο Κερατσινίου
Εμ. Μπενάκη	25ης Μαρτίου	2087,63	1.491,77	20° Δημοτικό Σχολείο Κερατσινίου - 25° Νηπιαγωγείο Κερατσινίου
Κατράκη	Εμ. Μπενάκη	1446,36	1.864,00	23° Δημοτικό Σχολείο Κερατσινίου - 22° Νηπιαγωγείο Κερατσινίου
Περιάνδρου	Υψηλάντου	1882,68	2.794,56	3° Δημοτικό Σχολείο Κερατσινίου
Σχιστού	Υψηλάντου	6881,53	10.720,0 0	4° Γυμνάσιο Κερατσινίου - 12° Δημοτικό Σχολείο Κερατσινίου 13° Νηπιαγωγείο Κερατσινίου
Πραξιτέλους	25ης Μαρτίου	1752,20	1.806,43	4° Δημοτικό Σχολείο Κερατσινίου - 16° Νηπιαγωγείο Κερατσινίου
Προποντίδος	Σωκράτους	3088,19	5.414,20	4° Λύκειο Κερατσινίου
Πανόρμου	Βύρωνος	190,08	438,48	4° Νηπιαγωγείο Κερατσινίου
Ταύγετου	Εμ. Μπενάκη	2158,92	3.988,95	5° - 22° Δημοτικό Σχολείο Κερατσινίου - 12° -20° Νηπιαγωγείο Κερατσινίου
Παλαιολόγου	Σαντάς	252,85	746,11	5° Νηπιαγωγείο Κερατσινίου
Ανδ. Μιαούλη	Πηλίου	1334,00	1.373,22	6° Γυμνάσιο Κερατσινίου
Μπαλή	Αντ. Μπέρτου	2462,93	3.234,00	6° Δημοτικό Σχολείο Κερατσινίου - 19° Νηπιαγωγείο Κερατσινίου
Ειρήνης	Οίτης	224,27	773,40	6° Νηπιαγωγείο Κερατσινίου
Κουντουριώτου	Οδυσσεύς Ανδρούτσου	1583,63	2.685,15	7° Δημοτικό Σχολείο Κερατσινίου
Χρυσοστόμου	Κομνηνών	2918,08	2.800,00	8° Δημοτικό Σχολείο Κερατσινίου
Σωκράτους-	Προποντίδος	798,83	5.414,20	4° Λύκειο Κερατσινίου (Προποντίδος)
Σωκράτους-	Προποντίδος	912,48	5.414,20	4° Λύκειο Κερατσινίου (Προποντίδος)
Θ. Κολοκοτρώνη 17	Βυζαντίου	19,20	298,65	4 <sup>ος</sup> Παιδικός Σταθμός Κερατσινίου

ΚΕΡΑΤΣΙΝΙ				
ΟΔΟΣ - ΑΡΙΘΜΟΣ	ΆΛΗ ΟΔΟΣ	ΕΠΙΦΑΝΕΙΑ ΚΥΡΙΩΝ ΧΩΡΩΝ	ΕΠΙΦΑΝΕΙΑ ΟΙΚΟΠΕΔΟΥ	ΧΡΗΣΗ ΚΤΙΡΙΟΥ
Περικλέους 41	Σμύρνης	88,47	155,01	Β' ΚΑΠΗ Κερατσινίου: Α' ΟΡΟΦΟΣ
Περικλέους 41	Σμύρνης	88,47	155,01	Β' ΚΑΠΗ Κερατσινίου: Β' ΟΡΟΦΟΣ
Περικλέους 41	Σμύρνης	62,72	155,01	Β' ΚΑΠΗ: Αίθουσα Βιβλιοθήκης και Εκδηλώσεων
Άργους	Σωκράτους		125,00	Οικόπεδο-Πράσινο
Σωκράτους-	Ροδοπόλεως		118,36	Οικόπεδο-Πράσινο
Περαιβού 24	Αμαζόνων		190,00	Πράσινο
(Β1) 120 (Δημοκρατίας)	Κομνηνών	546,15		Πλατεία Δεληγιάννη
(Β2) 120 (Δημοκρατίας)	Μικράς Ασίας		1.459,33	Πλατεία Δεληγιάννη
Προποντίδος	Α. Μιαούλη	73,00	8.875,25	Συγκρότημα Κτιρίων Περιοχή ΝΑΦΘΑΣ
Προποντίδος	Μαρμαρά	105,70	8.875,25	Συγκρότημα Κτιρίων Περιοχή ΝΑΦΘΑΣ
Προποντίδος	Μαρμαρά	652,36	8.875,25	Συγκρότημα Κτιρίων Περιοχή ΝΑΦΘΑΣ
Προποντίδος	Μαρμαρά	65,19	8.875,25	Συγκρότημα Κτιρίων Περιοχή ΝΑΦΘΑΣ
Προποντίδος	Μαρμαρά	217,57	8.875,25	Συγκρότημα Κτιρίων Περιοχή ΝΑΦΘΑΣ
Προποντίδος	Μαρμαρά	247,42	8.875,25	Συγκρότημα Κτιρίων Περιοχή ΝΑΦΘΑΣ
Προποντίδος	Μαρμαρά	157,00	8.875,25	Συγκρότημα Κτιρίων Περιοχή ΝΑΦΘΑΣ
Προποντίδος	Μαρμαρά	315,00	8.875,25	Συγκρότημα Κτιρίων Περιοχή ΝΑΦΘΑΣ
Προποντίδος	Μαρμαρά	83,44	8.875,25	Συγκρότημα Κτιρίων Περιοχή ΝΑΦΘΑΣ
Προποντίδος	Μαρμαρά	73,00	8.875,25	Συγκρότημα Κτιρίων Περιοχή ΝΑΦΘΑΣ
Προποντίδος	Μαρμαρά	93,03	8.875,25	Συγκρότημα Κτιρίων Περιοχή ΝΑΦΘΑΣ
Προποντίδος	Μαρμαρά	326,53	8.875,25	Συγκρότημα Κτιρίων Περιοχή ΝΑΦΘΑΣ
Σωκράτους	Προποντίδος	902,24	5.414,20	Συγκρότημα Κτιρίων Περιοχή ΝΑΦΘΑΣ
Κωνσταντινουπόλεως 71	Ανακού	630,70	3.285,00	Κτίριο Πρώην Εργοστασίου "Καχραμάνογλου"
Κωνσταντινουπόλεως 71	Ανακού	886,93	3.285,00	Κτίριο Πρώην Εργοστασίου "Καχραμάνογλου"

ΚΕΡΑΤΣΙΝΙ				
ΟΔΟΣ - ΑΡΙΘΜΟΣ	ΆΛΗ ΟΔΟΣ	ΕΠΙΦΑΝΕΙΑ ΚΥΡΙΩΝ ΧΩΡΩΝ	ΕΠΙΦΑΝΕΙΑ ΟΙΚΟΠΕΔΟΥ	ΧΡΗΣΗ ΚΤΙΡΙΟΥ
Κωνσταντινουπόλεως 71	Ανακού	886,93	3.285,00	Κτίριο Πρώην Εργοστασίου "Καχραμάνογλου"
Κωνσταντινουπόλεως 71	Ανακού	1369,25	3.285,00	Κτίριο Πρώην Εργοστασίου "Καχραμάνογλου"
Κωνσταντινουπόλεως 71	Ανακού	886,93	3.285,00	Κτίριο Πρώην Εργοστασίου "Καχραμάνογλου"
Κωνσταντινουπόλεως 71	Ανακού	1369,25	3.285,00	Κτίριο Πρώην Εργοστασίου "Καχραμάνογλου"
Κωνσταντινουπόλεως 71	Ανακού	153,56	3.285,00	Κτίριο Πρώην Εργοστασίου "Καχραμάνογλου"
Σοφοκλέους 1Α	Βαλαωρίτου	83,82	1.785,00	Κτίριο Πρώην Εργοστασίου "Καχραμάνογλου"
Σοφοκλέους 1Α	Βαλαωρίτου	449,40	1.785,00	Κτίριο Πρώην Εργοστασίου "Καχραμάνογλου"
Σοφοκλέους 1Α	Βαλαωρίτου	449,40	1.785,00	Κτίριο Πρώην Εργοστασίου "Καχραμάνογλου"
Σοφοκλέους 1Α	Βαλαωρίτου	449,40	1.785,00	Κτίριο Πρώην Εργοστασίου "Καχραμάνογλου"
Σοφοκλέους 1Α	Βαλαωρίτου	925,82	1.785,00	Κτίριο Πρώην Εργοστασίου "Καχραμάνογλου"
Σοφοκλέους 1Α	Βαλαωρίτου	71,96	1.785,00	Κτίριο Πρώην Εργοστασίου "Καχραμάνογλου"
Θ. Κολοκοτρώνη 17	Βυζαντίου	19,80	298,65	Χώροι Γραφείων
Θ. Κολοκοτρώνη 17	Βυζαντίου	19,20	298,65	Χώροι Γραφείων
Θ. Κολοκοτρώνη 17	Βυζαντίου	10,00	298,65	Χώροι Γραφείων
Θ. Κολοκοτρώνη 17	Βυζαντίου	23,20	298,65	Χώροι Γραφείων
Θ. Κολοκοτρώνη 17	Βυζαντίου	19,80	298,65	Χώροι Γραφείων
Θ. Κολοκοτρώνη 17	Βυζαντίου	19,80	298,65	Χώροι Γραφείων
Θ. Κολοκοτρώνη 17	Βυζαντίου	23,20	298,65	Χώροι Γραφείων
Θ. Κολοκοτρώνη 17	Βυζαντίου	18,00	298,65	Χώροι Γραφείων
Θ. Κολοκοτρώνη 17	Βυζαντίου	20,70	298,65	Χώροι Γραφείων
Θ. Κολοκοτρώνη 17	Βυζαντίου	73,20	298,65	Χώροι Γραφείων
Θ. Κολοκοτρώνη 17	Βυζαντίου	19,40	298,65	Χώροι Γραφείων
Θ. Κολοκοτρώνη 17	Βυζαντίου	19,40	298,65	Χώροι Γραφείων

ΚΕΡΑΤΣΙΝΙ				
ΟΔΟΣ - ΑΡΙΘΜΟΣ	ΆΛΛΗ ΟΔΟΣ	ΕΠΙΦΑΝΕΙΑ ΚΥΡΙΩΝ ΧΩΡΩΝ	ΕΠΙΦΑΝΕΙΑ ΟΙΚΟΠΕΔΟΥ	ΧΡΗΣΗ ΚΤΙΡΙΟΥ
Θ. Κολοκοτρώνη 17	Βυζαντίου	18,00	298,65	Χώροι Γραφείων
Θ. Κολοκοτρώνη 17	Βυζαντίου	19,40	298,65	Χώροι Γραφείων
Θ. Κολοκοτρώνη 17	Βυζαντίου	19,20	298,65	Χώροι Γραφείων
Θ. Κολοκοτρώνη 17	Βυζαντίου	19,80	298,65	Χώροι Γραφείων
Θ. Κολοκοτρώνη 17	Βυζαντίου	23,20	298,65	Χώροι Γραφείων
Θ. Κολοκοτρώνη 17	Βυζαντίου	23,20	298,65	Χώροι Γραφείων
Θ. Κολοκοτρώνη 17	Βυζαντίου	19,20	298,65	Χώροι Γραφείων
Θ. Κολοκοτρώνη 17	Βυζαντίου	19,80	298,65	Χώροι Γραφείων
Θ. Κολοκοτρώνη 17	Βυζαντίου	23,20	298,65	Χώροι Γραφείων
Θ. Κολοκοτρώνη 17	Βυζαντίου	19,20	298,65	Χώροι Γραφείων
Θ. Κολοκοτρώνη 17	Βυζαντίου	19,20	298,65	Χώροι Γραφείων
Θ. Κολοκοτρώνη 17	Βυζαντίου	23,20	298,65	Χώροι Γραφείων
Θ. Κολοκοτρώνη 17	Βυζαντίου	30,80	298,65	Χώροι Γραφείων
Θ. Κολοκοτρώνη 17	Βυζαντίου	30,80	298,65	Χώροι Γραφείων
Θ. Κολοκοτρώνη 17	Βυζαντίου	20,70	298,65	Χώροι Γραφείων
Θ. Κολοκοτρώνη 17	Βυζαντίου	30,00	298,65	Χώροι Γραφείων
Θ. Κολοκοτρώνη 17	Βυζαντίου	19,40	298,65	Χώροι Γραφείων
Θ. Κολοκοτρώνη 17	Βυζαντίου	19,40	298,65	Χώροι Γραφείων
Θ. Κολοκοτρώνη 17	Βυζαντίου	19,40	298,65	Χώροι Γραφείων
Γ. Αβέρωφ	Νικομηδείας		48,05	

### 1.6.10.2. ΚΙΝΗΤΗ ΠΕΡΙΟΥΣΙΑ

Ο στόλος των οχημάτων που διαθέτει ο Δήμος (απορριμματοφόρα, διάφορα αυτοκινούμενα μηχανήματα, μηχανήματα έργου, φορτηγά και επιβατηγά οχήματα) για να ανταποκρίνεται στις καθημερινές υπηρεσιακές ανάγκες, είναι ο ακόλουθος<sup>129</sup>:

Πίνακας Οχημάτων

A/A	ΜΑΡΚΑ	ΑΡΙΘΜΟΣ ΚΥΚΛΟΦΟΡΙΑΣ	ΗΜΕΡΟΜΗΝΙΑ ΠΡΩΤΗΣ ΚΥΚΛΟΦΟΡΙΑΣ	ΠΛΗΘΟΣ ΟΧΗΜΑΤΩΝ
<b>ΒΥΤΙΑ</b>				
1	MERCEDES	KHO 4348	29/1/1996	
2	VOLVO	KHO 4272	3/10/1994	
3	VOLVO	KHY 6045	10/10/2003	
Σύνολο				3
<b>ΚΑΔΟΠΛΥΝΤΗΡΙΑ</b>				
4	IVECO	ME 111345	21/10/2009	
5	VOLVO	ME 59498	22/3/2001	
6	VOLVO	ME 66475	6/3/2002	
Σύνολο				3
<b>ΑΝΟΙΚΤΑ ΦΟΡΤΗΓΑ</b>				
7	MAN	KHY 5984	2/4/2002	
8	VOLVO	KHO 3817	25/5/1993	
9	VOLVO	KHH 5700	30/9/2010	
10	VOLVO	KHO 4471	28/9/1994	
11	VOLVO	KHY 6053	28/9/1994	
Σύνολο				5
<b>ΑΠΟΡΡΙΜΑΤΟΦΟΡΑ</b>				
12	ISUZU	KHY 6564	5/5/2009	
13	ISUZU	KHY 6565	5/5/2009	
14	IVECO	KHY 6537	13/3/2007	
15	IVECO	KHY 6489	5/12/2007	
16	MAN	KHY 6566	18/6/2009	
17	MERCEDES	KHY 6563	12/12/1991	
18	MERCEDES	KHO 3934	7/2/1992	
19	MERCEDES	KHH 6815	25/5/1993	
20	MERCEDES	KHO 4397	13/10/1993	
21	MERCEDES	KHO 4354	7/3/1996	
22	MERCEDES	KHY 6423	11/6/1997	

<sup>129</sup> Πηγή στοιχείων: Τμήμα Διαχείρισης & Συντήρησης Οχημάτων



Α/Α	ΜΑΡΚΑ	ΑΡΙΘΜΟΣ ΚΥΚΛΟΦΟΡΙΑΣ	ΗΜΕΡΟΜΗΝΙΑ ΠΡΩΤΗΣ ΚΥΚΛΟΦΟΡΙΑΣ	ΠΛΗΘΟΣ ΟΧΗΜΑΤΩΝ
23	MERCEDES	KHY 6441	11/6/1997	
24	MERCEDES	KHO 4200	7/12/2000	
25	MERCEDES	KHY 5951	7/12/2000	
26	MERCEDES	KHY 5972	13/12/2001	
27	MERCEDES	KHY 5973	31/1/2002	
28	MERCEDES	KHY 6432	30/10/2005	
29	MERCEDES	KHY 6440	6/2/2006	
30	MERCEDES	KHY 6533	22/10/2008	
31	MERCEDES	KHY 6534	22/10/2008	
32	MERCEDES	KHH 1694	20/7/2016	
33	MERCEDES	KHH 1693	20/7/2016	
34	MERCEDES	KHH 1700	23/12/2016	
35	MERCEDES	KHH 6249	23/12/2016	
36	MERCEDES	KHH 6229	9/11/2015	
37	MERCEDES	KHH 6230	9/11/2015	
38	NISSAN	KHY 6584	17/12/2009	
39	IVECO	KHY 6535	22/10/2008	
40	MAN	KHY 5983	2/4/2002	
Σύνολο				29
<b>ΛΕΩΦΟΡΕΙΑ</b>				
41	FIAT	KHH 5703	10/1/2011	
42	MAN	KHY 5953	4/1/2001	
43	MAN	KHY 5955	4/1/2001	
44	MAN	KHY 5956	4/1/2001	
45	MAN	KHH 6803	4/1/2001	
46	MERCEDES	KHO 4169	25/2/2000	
47	MERCEDES	KHY 6589	13/4/2010	
48	ISUZU	KHH 7590	11/1/2019	
49	ISUZU	KHH 7591	11/1/2019	
Σύνολο				9
<b>ΜΠΕΤΟΝΙΕΡΕΣ</b>				
50	FIORI	KHY 43031	25/7/1997	
Σύνολο				1
<b>ΣΑΡΩΘΡΑ</b>				
51	DULEVO	ME 92270	1/12/2006	
52	RAVO	ME 43043	30/9/1997	
53	IVECO	ME 43042	30/9/1997	

Α/Α	ΜΑΡΚΑ	ΑΡΙΘΜΟΣ ΚΥΚΛΟΦΟΡΙΑΣ	ΗΜΕΡΟΜΗΝΙΑ ΠΡΩΤΗΣ ΚΥΚΛΟΦΟΡΙΑΣ	ΠΛΗΘΟΣ ΟΧΗΜΑΤΩΝ
54	MAN	ΜΕ 66497	8/5/2002	
55	ALFRED KARCHER	ΜΕ 133068	3/3/2017	
56	ALFRED KARCHER	ΜΕ 133069	3/3/2017	
57	FIORENTINI	110	-	
Σύνολο				7
<b>ΦΟΡΤΩΤΕΣ</b>				
58	JCB	ΜΕ 36065	14/10/1993	
59	JCB	ΜΕ 85866	27/6/2005	
60	ΦΟΡΤΩΤΗΣ ΒΑΡΕΛΙ-CASE	ΜΕ 43041	30/9/1997	
61	CASE	ΜΕ 43041	30/9/1997	
Σύνολο				4
<b>ΦΟΡΤΗΓΑ</b>				
62	CITROEN	ΚΗΥ 6484	19/11/2007	
63	CITROEN	ΚΗΥ 6485	19/11/2007	
64	CITROEN	ΚΗΥ 6570	17/7/2009	
65	CITROEN	ΚΗΗ 7466	22/7/2013	
66	FIAT	ΚΗΗ 7464	3/7/2013	
67	NISSAN	ΚΗΥ 6475	12/9/1990	
68	NISSAN	ΚΗΟ 4408	9/10/1990	
69	NISSAN	ΚΗΥ 6042	30/9/2003	
70	NISSAN	ΚΗΥ 6043	30/9/2003	
71	PEUGEOT	ΚΗΗ 7465	22/5/2013	
72	VOLKSWAGEN	ΚΗΥ 6562	5/5/2009	
73	VOLKSWAGEN	ΚΗΥ 6571	29/7/2009	
74	MITSUBISHI	ΚΗΟ 4270	2/9/1994	
75	MITSUBISHI	ΚΗΟ 4268	5/9/1994	
76	MITSUBISHI	ΚΗΥ 5985	9/4/2002	
77	MITSUBISHI	ΚΗΥ 5986	9/4/2002	
78	OPEL	ΚΗΥ 6424	8/8/2005	
79	OPEL	ΚΗΥ 6425	8/8/2005	
Σύνολο				18
<b>ΚΑΔΟΠΛΥΝΤΗΡΙΑ</b>				
80	MERCEDES	ΚΗΟ 3606	23/11/1992	
81	VOLVO	ΚΗΟ 4314	7/11/1990	
Σύνολο				2
<b>ΚΑΛΑΘΟΦΟΡΑ</b>				
82	NISSAN	ΜΕ 62078	16/7/2001	

Α/Α	ΜΑΡΚΑ	ΑΡΙΘΜΟΣ ΚΥΚΛΟΦΟΡΙΑΣ	ΗΜΕΡΟΜΗΝΙΑ ΠΡΩΤΗΣ ΚΥΚΛΟΦΟΡΙΑΣ	ΠΛΗΘΟΣ ΟΧΗΜΑΤΩΝ
83	NISSAN	ΜΕ 66498	8/5/2002	
Σύνολο				2
<b>ΕΠΙΒΑΤΙΚΑ</b>				
84	CITROEN	ΚΗΥ 6356	7/4/2010	
85	RENAULT	ΚΗΟ 4148	24/7/2002	
86	RENAULT	ΚΗΟ 4143	6/11/2002	
87	RENAULT	ΚΗΟ 4142	6/11/2002	
88	HYUNDAI	ΚΗΟ 4141	5/11/2002	
89	HYUNDAI	ΚΗΟ 4150	9/1/2003	
90	OPEL	ΚΗΗ 2326	27/3/1018	
Σύνολο				7
<b>ΑΝΟΙΚΤΑ</b>				
91	MITSUBISHI	ΚΗΗ 1696	11/1/2017	
92	MITSUBISHI	ΚΗΗ 1697	11/1/2017	
Σύνολο				2
<b>ΠΟΥΛΜΑΝ</b>				
93	ISUZU	ΚΗΗ 8616	21/3/2019	
Σύνολο				1
<b>ΣΥΝΟΛΟ ΟΧΗΜΑΤΩΝ</b>				<b>93</b>

**Πίνακας Δικυκλων**

Α/Α	ΜΑΡΚΑ	ΑΡΙΘΜΟΣ ΚΥΚΛΟΦΟΡΙΑΣ	ΗΜΕΡΟΜΗΝΙΑ ΠΡΩΤΗΣ ΚΥΚΛΟΦΟΡΙΑΣ	ΠΛΗΘΟΣ ΔΙΚΥΚΛΩΝ
<b>50 cc</b>				
1	HONDA	ΧΗ 3433	20/7/1994	
2	PIAGGIO	ΑΒΜ 3626	12/11/2002	
3	PIAGGIO	ΑΒΜ 3628	12/11/2002	
4	PIAGGIO	ΑΒΜ 3627	12/11/2002	
Σύνολο				4
<b>97 cc</b>				
5	HONDA ASTREA	ΙΖΚ 0040	13/3/2002	
6	HONDA ASTREA	ΙΖΚ 0188	13/3/2002	
Σύνολο				2
<b>125 cc</b>				
7	HONDA	ΧΜΑ 751	8/12/2017	
8	HONDA	ΧΜΑ 752	8/12/2017	
9	KAWASAKI	ΤΖΤ 867	27/12/2016	
10	KAWASAKI	ΤΖΤ 874	27/12/2016	
11	PIAGGIO	ΒΕΟ 36	26/10/2005	

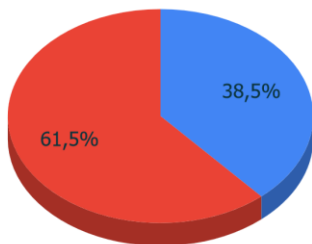
Α/Α	ΜΑΡΚΑ	ΑΡΙΘΜΟΣ ΚΥΚΛΟΦΟΡΙΑΣ	ΗΜΕΡΟΜΗΝΙΑ ΠΡΩΤΗΣ ΚΥΚΛΟΦΟΡΙΑΣ	ΠΛΗΘΟΣ ΔΙΚΥΚΛΩΝ
12	PIAGGIO	BEP 108	10/2/2006	
13	PIAGGIO	BEP 109	10/2/2006	
14	PIAGGIO	BEP 150	10/2/2006	
15	PIAGGIO	BHZ 631	4/5/2009	
16	PIAGGIO	BHZ 632	4/5/2009	
17	PIAGGIO	BEO 35	26/10/2005	
Σύνολο				11
<b>150 cc</b>				
18	PIAGGIO	BHP 50	30/12/2009	
Σύνολο				1
<b>ΣΥΝΟΛΟ ΔΙΚΥΚΛΩΝ</b>				<b>18</b>

## 1.7. ΕΡΕΥΝΑ ΔΗΜΟΤΩΝ

Στην υποενότητα αυτή καταγράφονται τα αποτελέσματα ερωτηματολογίου που απευθύνθηκε στους κατοίκους του Κερατσινίου και της Δραπετσώνας και μέσω αυτού διατυπώνουν την γνώμη τους και τον βαθμό ικανοποίησης ή δυσαρέσκειας τους, για τις υπηρεσίες του Δήμου.

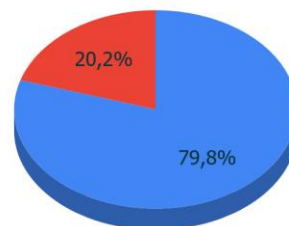
Το ερωτηματολόγιο αναρτήθηκε στην ιστοσελίδα του Δήμου για το διάστημα από 01.02.2021 έως 31.03.2021. Στην έρευνα συμμετείχαν 452 άτομα, εκ των οποίων το 61,5 % είναι γυναίκες ενώ το 38,5% άντρες. Το 79,8% από τους συμμετέχοντες κατοικεί στο Κερατσίνι ενώ το 20,2% στην Δραπετσώνα.

Σημειώστε το φύλο σας.



● Άνδρας ● Γυναίκα

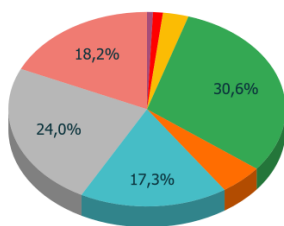
Σημειώστε σε ποια από τις παρακάτω δημοτικές ενότητες κατοικείτε.



● Κερατσίνι ● Δραπετσώνα

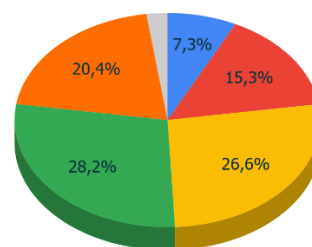
Συμμετείχαν άτομα όλων των επιπέδων μόρφωσης, καθώς και όλων των ηλικιακών ομάδων.

Προσδιορίστε, ποιο από τα παρακάτω, αντιστοιχεί, στο επίπεδο σπουδών σας.



● Μαθητής ● Απόφοιτος Δημοτικού ● Απόφοιτος Γυμνασίου ● Απόφοιτος Λυκείου ● Φοιτητής  
● Απόφοιτος Ανωτέρας σχολής (Τ.Ε.Ι.) ● Απόφοιτος Ανωτάτης σχολής (Α.Ε.Ι.)  
● Μεταπτυχιακές Σπουδές

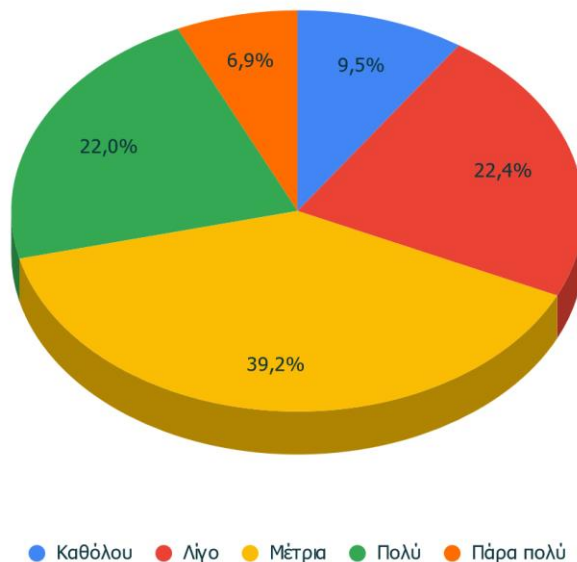
Σημειώστε σε ποια από τις παρακάτω ηλικιακές ομάδες ανήκετε.



● 15-24 ● 25-34 ● 35-44 ● 45-54 ● 55-64 ● 65-74

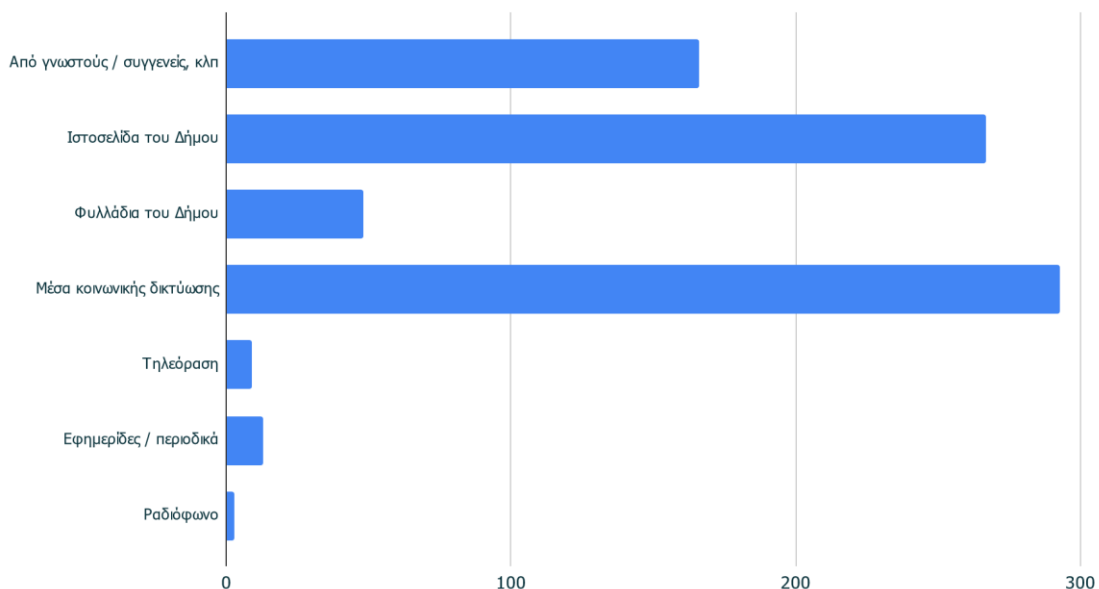
Διαπιστώνεται ότι το 39,2% των ερωτηθέντων είναι σχετικά ενημερωμένοι με τις υπηρεσίες που προσφέρει ο Δήμος, το 22,4% λίγο, το 22% πολύ, το 9,5% καθόλου και το 6,9% πάρα πολύ ενημερωμένοι.

**Κατά την άποψη σας, πόσο ενημέρο θεωρείτε τον εαυτό σας για τις υπηρεσίες που παρέχει ο Δήμος;**



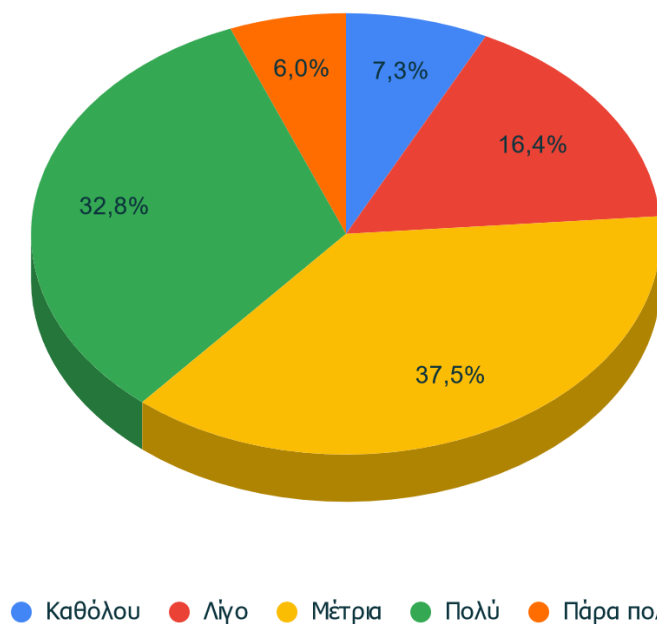
Η πληροφόρηση των κατοίκων προέρχεται κατά κύριο λόγο από τα Μέσα Κοινωνικής Δικτύωσης, την Ιστοσελίδα του Δήμου και από γνωστούς/ συγγενείς, κ.λπ.

**Από ποια μέσα ενημερώνεστε για όσα αφορούν το Δήμο;**



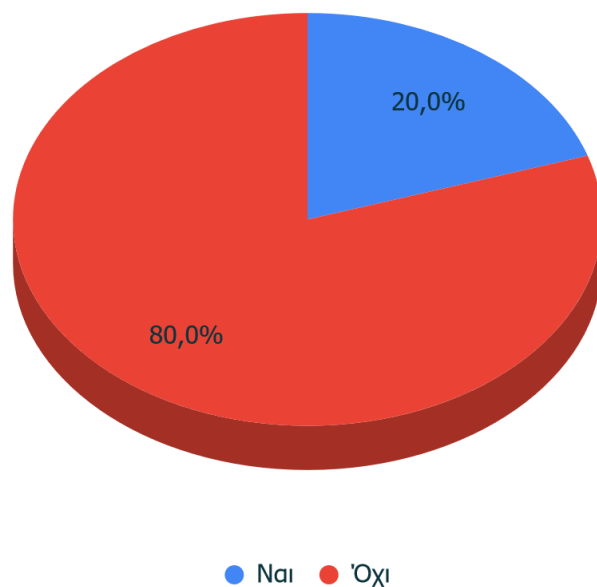
Σχετικά με την κατάσταση της καθαριότητας του Δήμου: 37,5% είναι σχετικά ικανοποιημένο, 32,8% είναι πολύ ικανοποιημένο, 16,4% είναι λίγο, 7,3% καθόλου και 6% πάρα πολύ ικανοποιημένο.

### Πόσο ικανοποιημένοι είστε από την καθαριότητα του Δήμου;



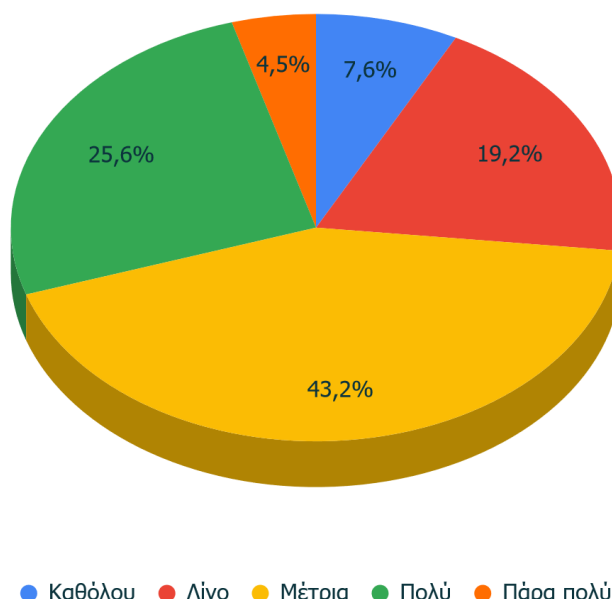
Στην ερώτηση εάν υπάρχει πράσινο στο Δήμο, το 80% του δείγματος απαντά αρνητικά.

### Πιστεύετε ότι υπάρχει αρκετό πράσινο στο Δήμο;



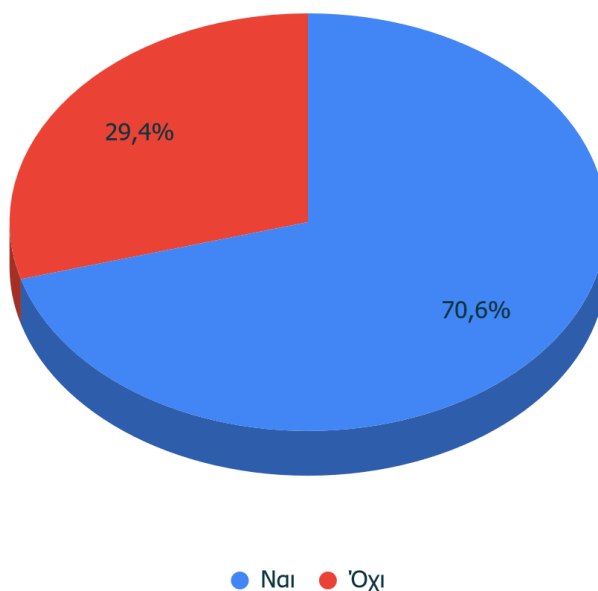
Το 43,2% των ερωτηθέντων απάντησε σχετικά ικανοποιημένο, όσον αφορά τον αριθμό των πάρκων και πλατειών στο Δήμο, 25,6% είναι πολύ ικανοποιημένο, 19,2% είναι λίγο, 7,6% καθόλου και 4,5% είναι πάρα πολύ ικανοποιημένο.

**Πόσο ικανοποιημένοι είστε από τον αριθμό των πάρκων και των πλατειών που υπάρχουν στο Δήμο;**



Ως προς τον αθλητισμό, το 70,6% των ερωτηθέντων γνωρίζουν τα προγράμματα άθλησης που υλοποιούνται στο Δήμο, ενώ το 29,4% δηλώνει άγνοια.

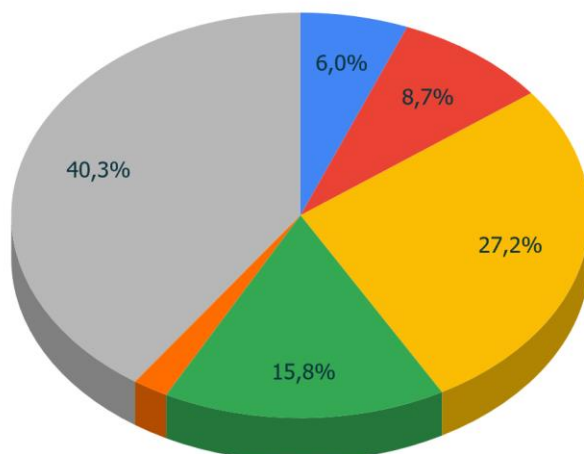
**Γνωρίζετε ότι υπάρχουν δημοτικά προγράμματα άθλησης;**



Ωστόσο, διαπιστώνεται ότι 40,3% των ερωτηθέντων δεν γνωρίζει για την λειτουργία των αθλητικών προγραμμάτων, 27,2% είναι μέτρια ικανοποιημένο, 15,8% είναι πολύ, 8,7% λίγο, 6% καθόλου και 2% πάρα πολύ ικανοποιημένο.



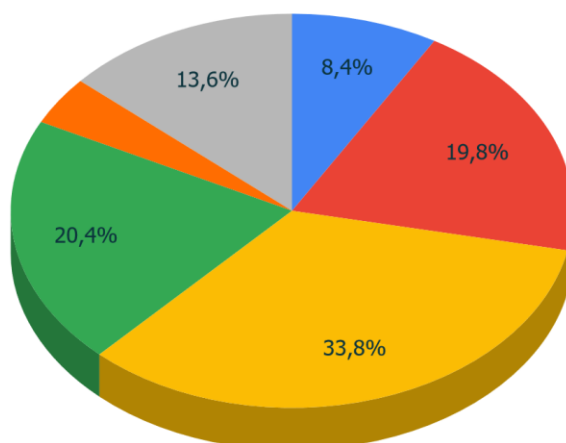
**Πόσο ικανοποιημένοι είστε από την οργάνωση και λειτουργία αυτών των προγραμμάτων;**



● Καθόλου ● Λίγο ● Μέτρια ● Πολύ ● Πάρα πολύ ● Δεν ξέρω / Δεν απαντώ

Επίσης, παρατηρείται ότι 33,8% είναι μέτρια ικανοποιημένο για τον αριθμό και την κατάσταση των χώρων άθλησης, 20,4% είναι πολύ, 19,8% λίγο, 13,6% δεν γνωρίζει, 8,4% καθόλου και 4% πάρα πολύ ικανοποιημένο.

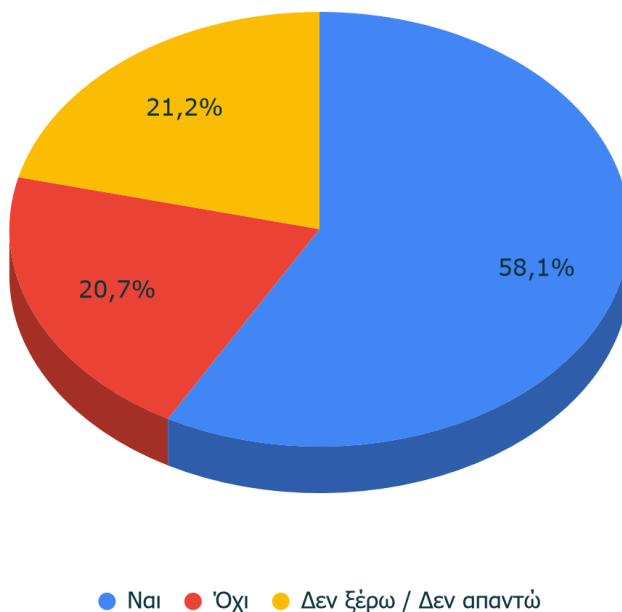
**Πόσο ικανοποιημένοι είστε από τον αριθμό και την κατάσταση των χώρων άθλησης (γήπεδα, κολυμβητήρια, γυμναστήρια, κτλ) που υπάρχουν στο Δήμο;**



● Καθόλου ● Λίγο ● Μέτρια ● Πολύ ● Πάρα πολύ ● Δεν ξέρω / Δεν απαντώ

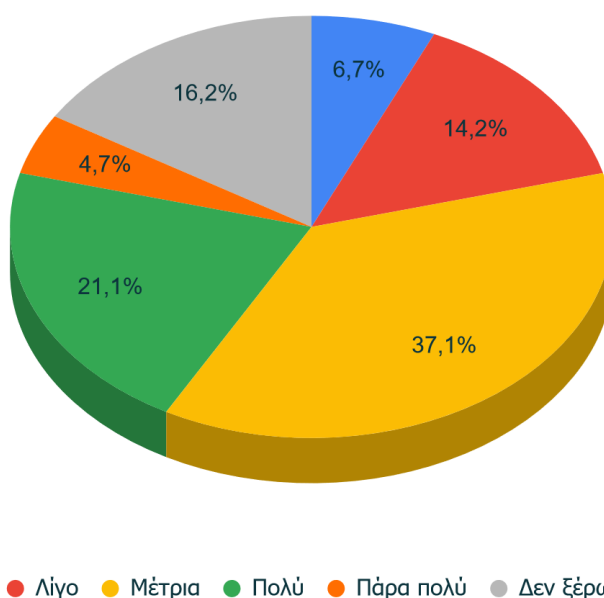
Αναφορικά με τις σχολικές μονάδες: 58,1% του δείγματος θεωρεί ικανοποιητικό τον αριθμό των σχολικών κτιρίων, 20,7% μη ικανοποιητικό και 21,2% δεν γνωρίζει.

**Θεωρείτε ικανοποιητικό τον αριθμό των σχολικών κτιρίων που υπάρχουν στο Δήμο;**



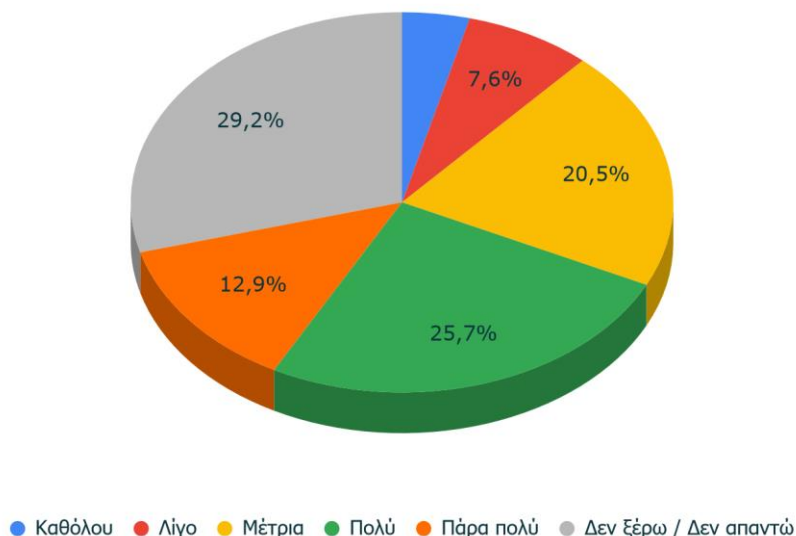
37,1% είναι σχετικά ικανοποιημένο με την κατάσταση των σχολικών κτιρίων, 21,1% πολύ ικανοποιημένο, 16,2% δεν γνωρίζει, 14,2% λίγο ικανοποιημένο, 6,7% καθόλου και 4,7% πολύ ικανοποιημένο.

**Πόσο ικανοποιημένοι είστε από την κατάσταση των υπάρχοντων σχολικών κτιρίων;**



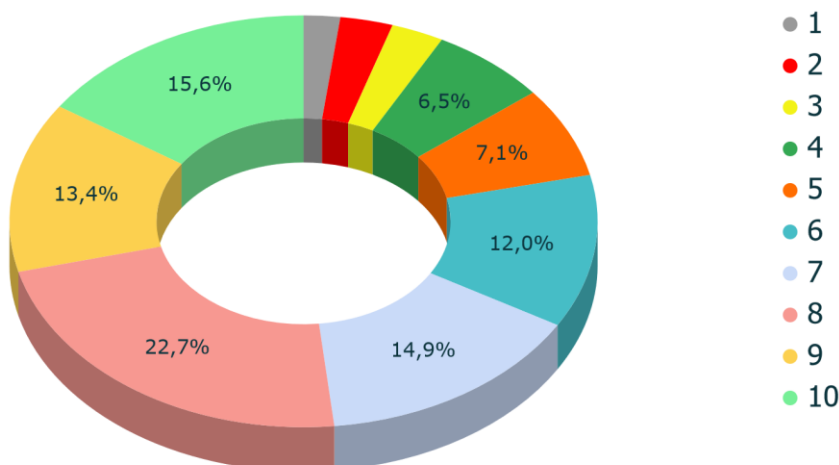
Ως προς τις Δημοτικές Βιβλιοθήκες, 29,2% του δείγματος δεν απαντά, 25,7% δηλώνει πολύ ικανοποιημένο, 20,5% μέτρια, 12,9% πάρα πολύ, 7,6% λίγο και 4% καθόλου ευχαριστημένο.

Πόσο ικανοποιημένοι είστε από τις βιβλιοθήκες του Δήμου (εξυπηρέτηση, ποικιλία βιβλίων, ατμόσφαιρα / περιβάλλον);



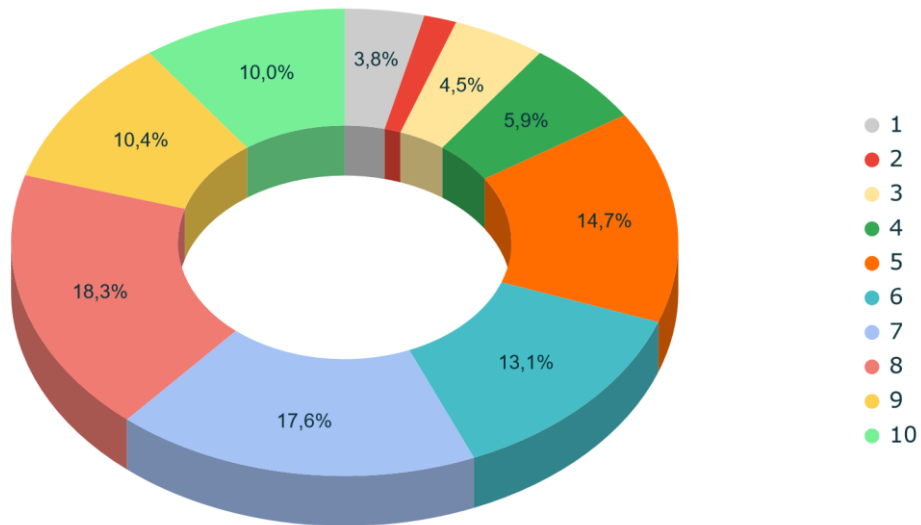
Σχετικά με τις πολιτιστικές δραστηριότητες, 78,6% του δείγματος είναι αρκετά έως πάρα πολύ ευχαριστημένο (βαθμός ικανοποίησης: 6 έως 10), ενώ 21,4% είναι μέτρια έως καθόλου ευχαριστημένο (βαθμός ικανοποίησης: 1 έως 5).

Κατά πόσο είστε ικανοποιημένοι από τις πολιτιστικές δραστηριότητες του Δήμου (εκδηλώσεις, φεστιβάλ, κινηματογράφος);



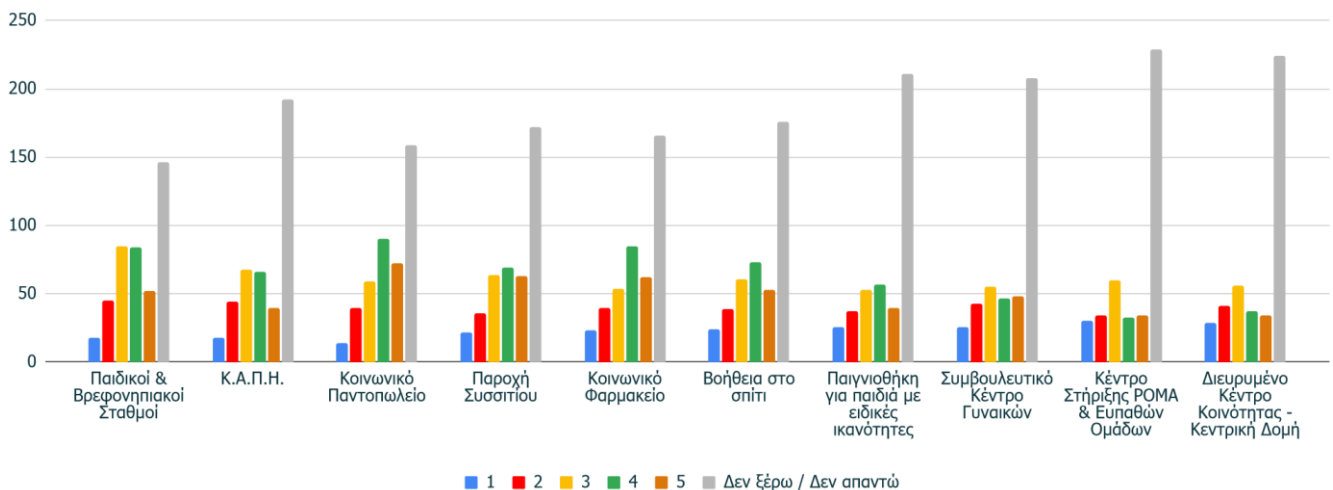
Ως προς τα καλλιτεχνικά τμήματα, 69,4% του δείγματος είναι αρκετά έως πάρα πολύ ευχαριστημένο (βαθμός ικανοποίησης: 6 έως 10), ενώ το 30,5% είναι μέτρια έως καθόλου ευχαριστημένο (βαθμός ικανοποίησης: 1 έως 5).

**Κατά πόσο είστε ικανοποιημένοι από τη λειτουργία των καλλιτεχνικών τμημάτων στο Δήμο;**



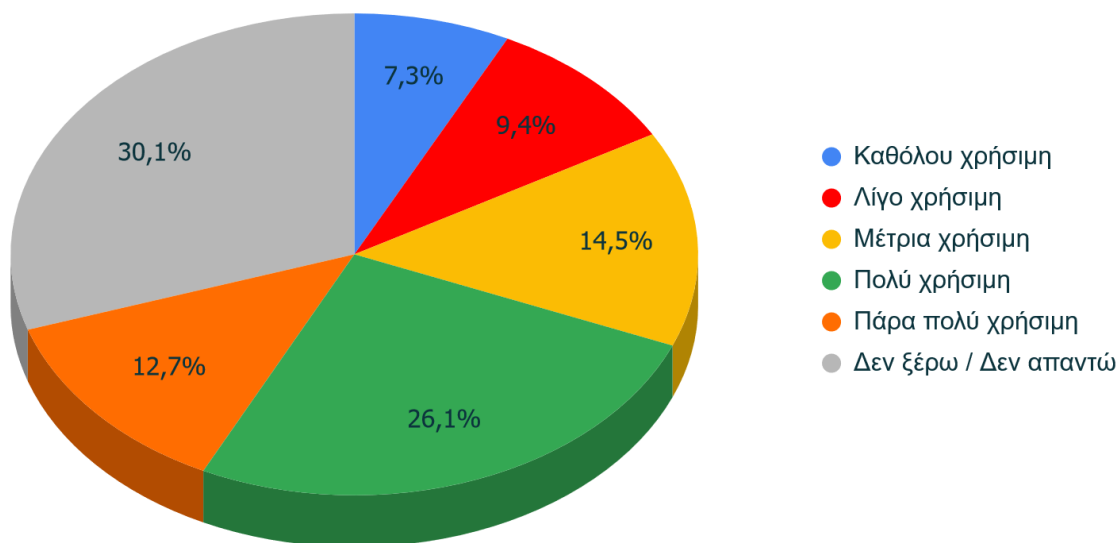
Ως προς τις Κοινωνικές Υπηρεσίες, το μεγαλύτερο μέρος του δείγματος δεν απαντά. Οι υπηρεσίες που έχουν την μεγαλύτερη αποδοχή είναι οι Παιδικοί & Βρεφονηπιακοί Σταθμοί, το Κοινωνικό Παντοπωλείο, το Κοινωνικό Φαρμακείο, η Παροχή Συσσιτίου και το Πρόγραμμα Βοήθεια στο σπίτι.

**Παρακάτω αναφέρονται οι βασικές υπηρεσίες κοινωνικής μέριμνας του Δήμου. Παρακαλούμε σημειώστε το βαθμό ικανοποίησής σας για καθεμία από αυτές στο αντίστοιχο τετραγώνάκι, όπου 1 (καθόλου ικανοποιημένος) και 5 (πολύ ικανοποιημένος)**



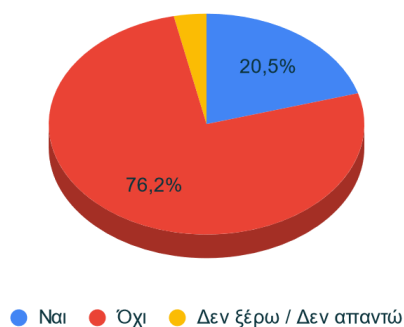
Σχετικά με την τηλεφωνική γραμμή «1567», 30,1% των ερωτηθέντων δεν απαντούν, ενώ το 26,1% είναι πολύ ευχαριστημένοι.

### Ποια η γνώμη σας για την τηλεφωνική γραμμή του Δήμου «1567» για την έκφραση παραπόνων και παρατηρήσεων σας;

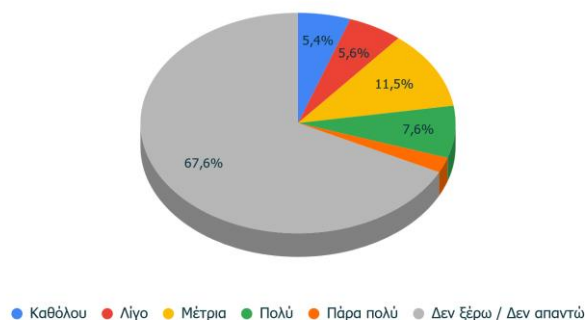


Σχετικά με την δημοτική συγκοινωνία, η πλειοψηφία των ερωτώμενων 76,2% δεν κάνει χρήση της, ενώ 20,5% την χρησιμοποιεί.

#### Χρησιμοποιείτε τη δωρεάν δημοτική συγκοινωνία;

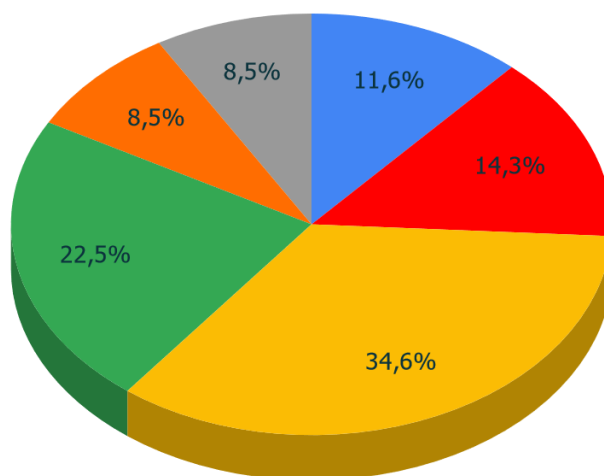


#### Πόσο ικανοποιημένοι είστε από τη χρήση της;



Ως προς την ανταπόκριση στα αιτήματα των κατοίκων από τις υπηρεσίες του Δήμου: 34,6% των ερωτώμενων δηλώνουν σχετικά ικανοποιημένοι, 22,5% πολύ, 14,3% λίγο, 11,6% καθόλου, 8,5% πάρα πολύ ικανοποιημένοι και 8,5% δεν απαντούν.

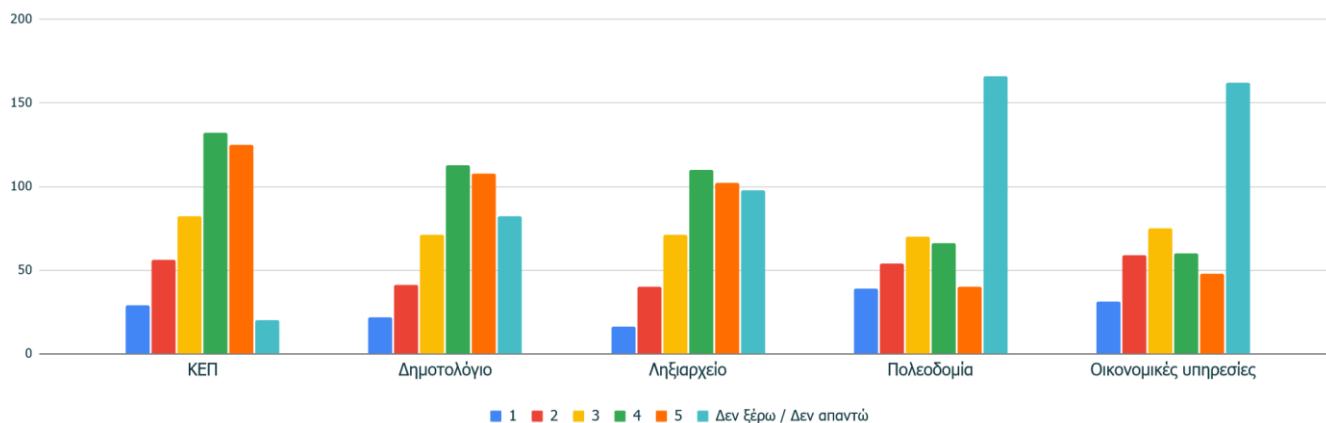
**Σε ποιο βαθμό πιστεύετε ότι ο Δήμος ανταποκρίνεται στα αιτήματα σας (π.χ. αλλαγή λαμπών, κλάδεμα δέντρων, κάλυψη λακκούβων κλπ.);**



● Καθόλου ● Λίγο ● Μέτρια ● Πολύ ● Πάρα πολύ ● Δεν ξέρω / Δεν απαντώ

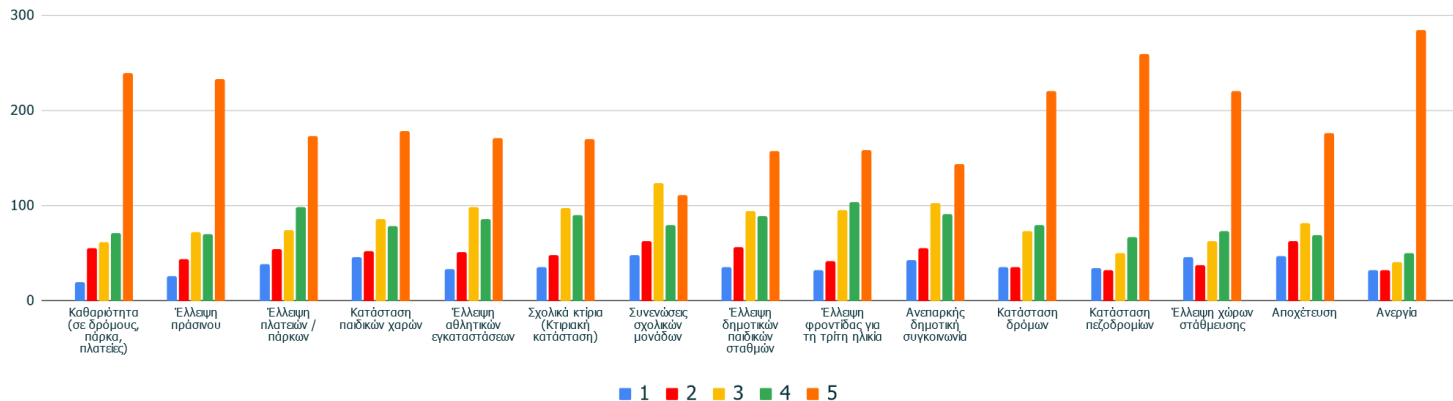
Σχετικά με τις Διοικητικές Υπηρεσίες, η υπηρεσία που συγκεντρώνει τον μεγαλύτερο βαθμό ικανοποίησης είναι τα ΚΕΠ, ακολουθούν το Δημοτολόγιο και το Ληξιαρχείο.

**Παρακάτω αναφέρονται βασικές διοικητικές δομές του Δήμου. Παρακαλούμε σημειώστε το βαθμό ικανοποίησής σας για καθεμία από αυτές στο αντίστοιχο τετραγωνάκι, όπου 1 (καθόλου ικανοποιημένος) και 5 (πολύ ικανοποιημένος)**



Τέλος, ως προς τα προβλήματα που επισημαίνουν οι κάτοικοι του Δήμου, το πρωτεύον είναι η ανεργία, κατόπιν η κατάσταση των πεζοδρομίων και η καθαριότητα. Ακολουθούν η έλλειψη πρασίνου, η κατάσταση των δρόμων και η έλλειψη χώρων στάθμευσης.

**Παρακάτω αναφέρονται μερικά προβλήματα που μπορεί να έχουν οι δημότες του Δήμου Κερατσινίου - Δραπετσώνας. Παρακαλούμε σημειώστε το βαθμό στον οποίο καθένα από αυτά είναι σημαντικό στο αντίστοιχο τετραγωνάκι, όπου 1 σημαίνει ότι δεν το θεωρείτε καθόλου σημαντικό πρόβλημα και 5 ότι το θεωρείτε πολύ σημαντικό πρόβλημα.**



## 1.8. ΑΠΟΛΟΓΙΣΤΙΚΑ ΟΙΚΟΝΟΜΙΚΑ ΣΤΟΙΧΕΙΑ

### 1.8.1. ΑΠΟΛΟΓΙΣΤΙΚΑ ΕΣΟΔΩΝ - ΕΞΟΔΩΝ<sup>130</sup>

Στο πλαίσιο της καταγραφής και αξιολόγησης της υπάρχουσας οικονομικής κατάστασης στο Δήμο, παρατίθεται η ανάλυση των οικονομικών καταστάσεων.

Η ανάλυση βασίστηκε:

- Στους οικονομικούς απολογισμούς των ετών 2017-2018 & 2019
- Στη συγκριτική έκθεση ισολογισμού 2017-2019 & 2019

Στη συνέχεια αναλύονται όλες οι κατηγορίες και υποκατηγορίες εσόδων-εξόδων από τους ταμειακούς απολογιστικούς πίνακες.

ΕΣΟΔΑ €				
0	ΤΑΚΤΙΚΑ ΕΣΟΔΑ	2017	2018	2019
01	ΠΡΟΣΟΔΟΙ ΑΠΟ ΤΗΝ ΑΚΙΝΗΤΗ ΠΕΡΙΟΥΣΙΑ	55.568,59	68.645,25	64.177,25
02	ΕΣΟΔΑ ΑΠΟ ΚΙΝΗΤΗ ΠΕΡΙΟΥΣΙΑ	269.124,08	182.547,91	97.571,13
03	ΕΣΟΔΑ ΑΠΟ ΑΝΤΑΠΟΔΟΤΙΚΑ ΤΕΛΗ ΚΑΙ ΔΙΚΑΙΩΜΑΤΑ	9.639.164,56	9.546.227,43	9.491.041,50
04	ΕΣΟΔΑ ΑΠΟ ΛΟΙΠΑ ΤΕΛΗ, ΔΙΚΑΙΩΜΑΤΑ ΚΑΙ ΠΑΡΟΧΗ ΥΠΗΡΕΣΙΩΝ	955.003,35	989.855,16	1.029.103,57
05	ΦΟΡΟΙ ΚΑΙ ΕΙΣΦΟΡΕΣ	502.371,49	510.149,45	521.246,65
06	ΕΣΟΔΑ ΑΠΟ ΕΠΙΧΟΡΗΓΗΣΕΙΣ ΓΙΑ ΛΕΙΤΟΥΡΓΙΚΕΣ ΔΑΠΑΝΕΣ	17.098.467,92	17.678.835,17	9.630.348,35
07	ΛΟΙΠΑ ΤΑΚΤΙΚΑ ΕΣΟΔΑ	145.669,69	283.057,86	268.327,01
	<b>ΓΕΝΙΚΟ ΣΥΝΟΛΟ ΤΑΚΤΙΚΩΝ ΕΣΟΔΩΝ</b>	<b>28.665.369,68</b>	<b>29.259.318,23</b>	<b>21.101.815,46</b>
1	ΕΚΤΑΚΤΑ ΕΣΟΔΑ	2017	2018	2019
12	ΕΠΙΧΟΡΗΓΗΣΕΙΣ ΓΙΑ ΚΑΛΥΨΗ ΛΕΙΤΟΥΡΓΙΚΩΝ ΔΑΠΑΝΩΝ	2.224.051,07	2.423.783,16	2.529.881,32
13	ΕΠΙΧΟΡΗΓΗΣΕΙΣ ΓΙΑ ΕΠΕΝΔΥΤΙΚΕΣ ΔΑΠΑΝΕΣ	1.414.432,93	1.184.088,64	1.980.930,26
14	ΔΩΡΕΕΣ - ΚΛΗΡΟΝΟΜΙΕΣ - ΚΛΗΡΟΔΟΣΙΕΣ			3.000,00
15	ΠΡΟΣΑΥΞΗΣΕΙΣ - ΠΡΟΣΤΙΜΑ - ΠΑΡΑΒΟΛΑ	250.380,24	197.723,08	116.270,93
16	ΛΟΙΠΑ ΕΚΤΑΚΤΑ ΕΣΟΔΑ	330.875,06	206.141,70	192.089,98

<sup>130</sup> Πηγή στοιχείων: Διεύθυνση Οικονομικών Υπηρεσιών



	<b>ΓΕΝΙΚΟ ΣΥΝΟΛΟ ΕΚΤΑΚΤΩΝ ΕΣΟΔΩΝ</b>	<b>4.219.739,30</b>	<b>4.011.736,58</b>	<b>4.822.172,49</b>
2	<b>ΕΣΟΔΑ ΠΑΡΕΛΘΟΝΤΩΝ ΟΙΚΟΝΟΜΙΚΩΝ ΕΤΩΝ (ΠΟΕ) ΠΟΥ ΘΑ ΒΕΒΑΙΩΘΟΥΝ ΓΙΑ ΠΡΩΤΗ ΦΟΡΑ</b>	<b>2017</b>	<b>2018</b>	<b>2019</b>
21	ΕΣΟΔΑ Π.Ο.Ε. ΤΑΚΤΙΚΑ	298.878,52	381.697,94	337.725,91
22	ΕΣΟΔΑ Π.Ο.Ε. ΕΚΤΑΚΤΑ	22.468,00	21.872,73	16.445,05
	<b>ΓΕΝΙΚΟ ΣΥΝΟΛΟ ΕΣΟΔΩΝ ΠΑΡΕΛΘΟΝΤΩΝ ΟΙΚΟΝΟΜΙΚΩΝ ΕΤΩΝ (ΠΟΕ)</b>	<b>321.346,52</b>	<b>403.570,67</b>	<b>354.170,96</b>
3	<b>ΕΙΣΠΡΑΞΕΙΣ ΑΠΟ ΔΑΝΕΙΑ ΚΑΙ ΑΠΑΙΤΗΣΕΙΣ ΑΠΟ ΠΟΕ</b>	<b>2017</b>	<b>2018</b>	<b>2019</b>
31	ΕΙΣΠΡΑΞΕΙΣ ΑΠΟ ΔΑΝΕΙΑ			1.083.612,44
32	ΕΙΣΠΡΑΚΤΕΑ ΥΠΟΛΟΙΠΑ ΑΠΟ ΒΕΒΑΙΩΘΕΝΤΑ ΕΣΟΔΑ ΚΑΤΑ ΤΑ ΠΑΡΕΛΘΟΝΤΑ ΕΤΗ	872.196,30	228.843,74	1.640.527,03
	<b>ΓΕΝΙΚΟ ΣΥΝΟΛΟ ΕΙΣΠΡΑΞΕΩΝ ΑΠΟ ΔΑΝΕΙΑ ΚΑΙ ΑΠΑΙΤΗΣΕΙΣ ΑΠΟ ΠΟΕ</b>	<b>872.196,30</b>	<b>228.843,74</b>	<b>2.724.139,47</b>
4	<b>ΕΙΣΠΡΑΞΕΙΣ ΥΠΕΡ ΤΟΥ ΔΗΜΟΣΙΟΥ ΚΑΙ ΤΡΙΤΩΝ ΚΑΙ ΕΠΙΣΤΡΟΦΕΣ ΧΡΗΜΑΤΩΝ</b>	<b>2017</b>	<b>2018</b>	<b>2019</b>
41	ΕΙΣΠΡΑΞΕΙΣ ΥΠΕΡ ΤΟΥ ΔΗΜΟΣΙΟΥ ΚΑΙ ΤΡΙΤΩΝ	5.989.659,96	6.381.982,93	6.860.873,58
42	ΕΠΙΣΤΡΟΦΕΣ ΧΡΗΜΑΤΩΝ	70.135,84	90.737,33	83.025,80
43	ΕΣΟΔΑ ΠΡΟΣ ΑΠΟΔΟΣΗ ΣΕ ΤΡΙΤΟΥΣ (ΦΥΣΙΚΑ ή ΝΟΜΙΚΑ ΠΡΟΣΩΠΑ			780.795,00
	<b>ΓΕΝΙΚΟ ΣΥΝΟΛΟ ΕΙΣΠΡΑΞΕΩΝ ΥΠΕΡ ΤΟΥ ΔΗΜΟΣΙΟΥ ΚΑΙ ΤΡΙΤΩΝ</b>	<b>6.059.795,80</b>	<b>6.472.720,26</b>	<b>7.724.694,38</b>
5	<b>ΧΡΗΜΑΤΙΚΟ ΥΠΟΛΟΙΠΟ</b>	<b>2017</b>	<b>2018</b>	<b>2019</b>
511	ΧΡΗΜΑΤΙΚΟ ΥΠΟΛΟΙΠΟ ΑΠΟ ΤΑΚΤΙΚΑ ΕΣΟΔΑ	-15.208.186,84	-16.454.409,07	-6.578.115,17
512	ΧΡΗΜΑΤΙΚΟ ΥΠΟΛΟΙΠΟ ΑΠΟ ΕΚΤΑΚΤΑ ΕΣΟΔΑ	30.900.946,51	29.065.034,48	13.094.263,93
	<b>ΓΕΝΙΚΟ ΣΥΝΟΛΟ ΧΡΗΜΑΤΙΚΟΥ ΥΠΟΛΟΙΠΟΥ</b>	<b>15.692.759,67</b>	<b>12.610.625,41</b>	<b>6.516.148,76</b>
	<b>ΓΕΝΙΚΟ ΣΥΝΟΛΟ ΕΣΟΔΩΝ</b>	<b>55.831.207,27</b>	<b>52.986.814,89</b>	<b>43.243.141,52</b>

Ως προς τα συνολικά έσοδα, διαπιστώνεται μείωση των εσόδων 29% κατά την περίοδο 2017-2019, η οποία οφείλεται κυρίως στους μειωμένους ΚΑΠ. Τα συνολικά έσοδα ανήλθαν σε 55.831.207,27€ το 2017, ενώ μειώθηκαν σε 43.243.141,52€ το 2019.

Κατά την τριετία 2017-2019, τα τακτικά έσοδα παρουσιάζουν μείωση 35% περίπου. Κατά το 2017, τα έσοδα ανέρχονταν σε 28.665.369,68€, το 2018 σε 29.259.318,23€, ενώ το 2019 μειώθηκαν σε 21.101.815,46€. Όσον αφορά τα έσοδα από τα ανταποδοτικά τέλη, αυτά παραμένουν σταθερά, όπως σταθερά παραμένουν και τα έσοδα από άλλες πηγές της ομάδας αυτής.

Τα έκτακτα έσοδα, τα οποία είναι η δεύτερη μεγαλύτερη πηγή εσόδων, παρουσιάζουν σχετική αύξηση η οποία οφείλεται στις επιχορηγήσεις από διάφορα προγράμματα για επενδυτικές δαπάνες.

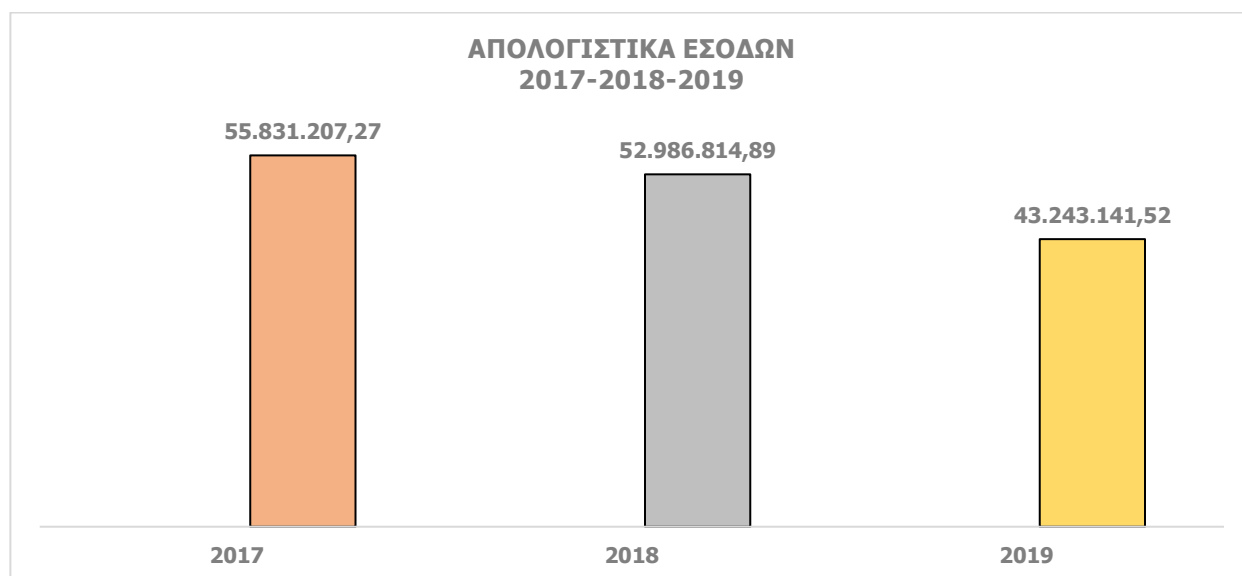
<b>ΕΞΟΔΑ €</b>				
<b>6</b>	<b>ΕΞΟΔΑ ΧΡΗΣΗΣ</b>	<b>2017</b>	<b>2018</b>	<b>2019</b>
60	ΑΜΟΙΒΕΣ ΚΑΙ ΕΞΟΔΑ ΠΡΟΣΩΠΙΚΟΥ	15.437.480,44	16.267.894,31	17.420.797,23
61	ΑΜΟΙΒΕΣ ΑΙΡΕΤΩΝ ΚΑΙ ΤΡΙΤΩΝ	610.431,73	675.665,52	641.343,39
62	ΠΑΡΟΧΕΣ ΤΡΙΤΩΝ	2.158.716,87	2.859.985,04	1.857.077,23
63	ΦΟΡΟΙ ΚΑΙ ΤΕΛΗ	138.011,03	138.937,22	95.825,37
64	ΛΟΙΠΑ ΓΕΝΙΚΑ ΕΞΟΔΑ	808.136,77	1.146.654,16	793.300,20
65	ΠΛΗΡΩΜΕΣ ΓΙΑ ΤΗΝ ΕΞΥΠΗΡΕΤΗΣΗ ΔΗΜΟΣΙΑΣ ΠΙΣΤΗΣ	1.225.568,40	1.177.688,06	1.187.276,65
66	ΔΑΠΑΝΕΣ ΠΡΟΜΗΘΕΙΑΣ ΑΝΑΛΩΣΙΜΩΝ	916.754,40	1.025.810,02	675.303,82
67	ΠΛΗΡΩΜΕΣ ΓΙΑ ΜΕΤΑΒΙΒΑΣΕΙΣ ΕΙΣΟΔΗΜΑΤΩΝ ΣΕ ΤΡΙΤΟΥΣ ΠΑΡΑΧΩΡΗΣΕΙΣ-ΠΑΡΟΧΕΣ-ΕΠΙΧΟΡΗΓΗΣΕΙΣ-ΕΠΙΔΟΤΗΣΕΙΣ- ΔΩΡΕΕΣ	11.308.826,09	11.113.346,31	3.639.427,48
68	ΛΟΙΠΑ ΕΞΟΔΑ	27.638,72	19.295,46	29.601,30
	<b>ΣΥΝΟΛΟ Κ.Α. 6</b>	<b>32.631.564,45</b>	<b>34.425.276,10</b>	<b>26.339.952,67</b>
<b>7</b>	<b>ΕΠΕΝΔΥΣΕΙΣ</b>	<b>2017</b>	<b>2018</b>	<b>2019</b>
71	ΑΓΟΡΕΣ ΚΤΙΡΙΩΝ, ΤΕΧΝΙΚΩΝ ΕΡΓΩΝ ΚΑΙ ΠΡΟΜΗΘΕΙΕΣ ΠΑΓΙΩΝ	603.012,38	3.354.238,00	1.436.826,83
73	ΕΡΓΑ	2.402.014,87	888.680,40	1.324.614,67
74	ΜΕΛΕΤΕΣ ΕΡΕΥΝΕΣ ΠΕΙΡΑΜΑΤΙΚΕΣ ΕΡΓΑΣΙΕΣ ΚΑΙ ΕΙΔΙΚΕΣ ΔΑΠΑΝΕΣ	27.000,00	1.890,00	48,00
75	ΤΙΤΛΟΙ ΠΑΓΙΑΣ ΕΠΕΝΔΥΣΗΣ (ΣΥΜΜΕΤΟΧΗ ΣΕ ΕΠΙΧΕΙΡΗΣΕΙΣ)	0,00		
	<b>ΣΥΝΟΛΟ Κ.Α. 7</b>	<b>3.032.027,25</b>	<b>4.244.808,40</b>	<b>2.761.489,50</b>
<b>8</b>	<b>ΠΛΗΡΩΜΕΣ ΠΟΕ ΑΠΟΔΟΣΕΙΣ ΚΑΙ ΠΡΟΒΛΕΨΕΙΣ</b>	<b>2017</b>	<b>2018</b>	<b>2019</b>
81	ΠΛΗΡΩΜΕΣ ΠΟΕ	317.174,04	798.529,32	1.288.566,73
82	ΛΟΙΠΕΣ ΑΠΟΔΟΣΕΙΣ	6.876.561,63	7.002.052,31	7.542.654,17
83	ΕΠΙΧΟΡΗΓΟΥΜΕΝΕΣ ΠΛΗΡΩΜΕΣ ΥΠΟΧΡΕΩΣΕΩΝ ΠΟΕ	363.254,49		
85	ΠΡΟΒΛΕΨΕΙΣ ΜΗ ΕΙΣΠΡΑΞΗΣ ΕΙΣΠΡΑΚΤΕΩΝ ΥΠΟΛΟΙΠΩΝ ΒΕΒΑΙΩΘΕΝΤΩΝ ΚΑΤΑ ΤΑ ΠΑΡΕΛΘΟΝΤΑ ΟΙΚΟΝΟΜΙΚΑ ΕΤΗ			
	<b>ΣΥΝΟΛΟ Κ.Α. 8</b>	<b>7.556.990,16</b>	<b>7.800.581,63</b>	<b>8.831.220,90</b>

9	ΑΠΟΘΕΜΑΤΙΚΟ	2017	2018	2019
91	ΑΠΟΘΕΜΑΤΙΚΟ	200.596,33	197.018,14	48.079,22
	<b>ΣΥΝΟΛΟ Κ.Α. 9</b>	<b>202.613,33</b>	<b>197.018,14</b>	<b>48.079,22</b>
	<b>ΓΕΝΙΚΟ ΣΥΝΟΛΟ ΕΞΟΔΩΝ(6-7-8-9)</b>	<b>43.423.195,19</b>	<b>46.667.684,27</b>	<b>37.980.742,29</b>

Οι συνολικές δαπάνες του Δήμου κατά την περίοδο 2017-2019 παρουσιάζουν μείωση περίπου 14%. Ιδιαίτερη κατηγορία δαπανών αποτελούν οι λειτουργικές δαπάνες του Δήμου (δαπάνες προσωπικού και αιρετών, δαπάνες προμηθειών, κ.ά.), οι οποίες παρουσιάζουν μείωση κατά το συγκεκριμένο διάστημα.

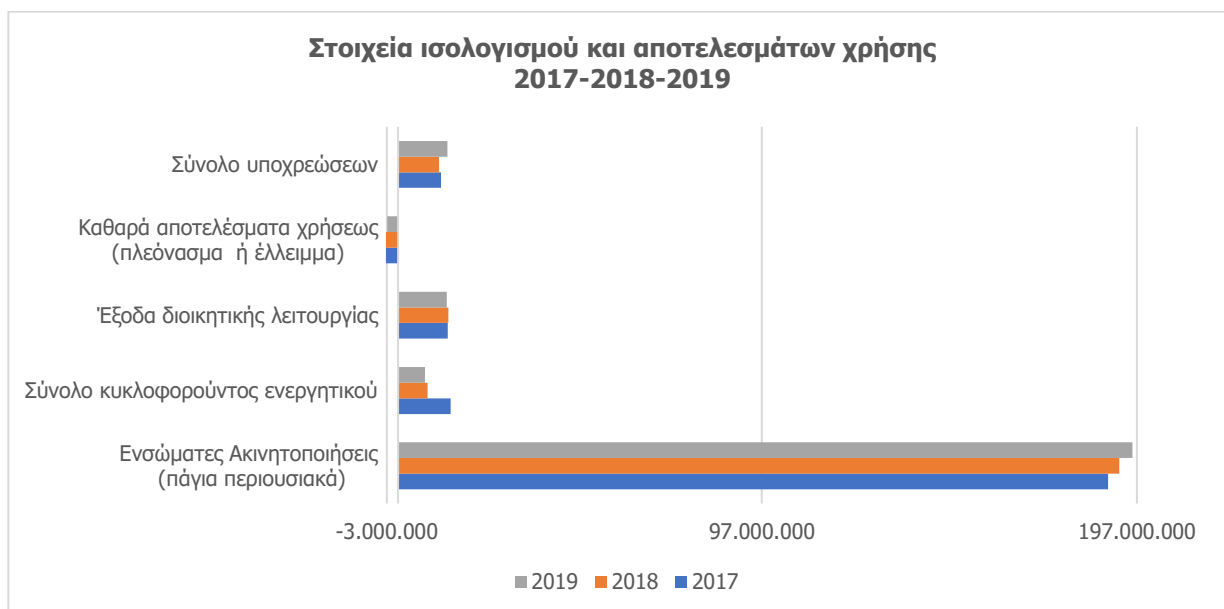
Κατά το 2017, οι επενδύσεις ανέρχονταν σε 3.032.027,25€, το 2018 σε 4.244.808,40€, ενώ το 2019 μειώθηκαν σε 2.761.489,50€. Σημειώνεται ότι, κατά το 2019, 69% του συνόλου των δαπανών αφορά δαπάνες μισθοδοσίας.

Το χρηματικό υπόλοιπο της οικονομικής χρήσεως 2019 ανέρχεται στο ποσό των 5.262.399,23€ (σύνολο εσόδων: 43.243.141,52€ και σύνολο εξόδων: 37.980.742,29€).



## 1.8.2. ΣΥΓΚΡΙΤΙΚΗ ΕΚΘΕΣΗ ΙΣΟΛΟΓΙΣΜΟΥ<sup>131</sup>

Στοιχεία ισολογισμού και αποτελεσμάτων	2017	2018	2019
Ενσώματες Ακίνητοποιήσεις (πάγια περιουσιακά)	189.297.986,410	192.271.020,310	195.783.280,710
Σύνολο κυκλοφορούντος ενεργητικού	14.049.210,540	7.829.591,890	7.222.892,980
Έξοδα διοικητικής λειτουργίας	13.260.901,020	13.389.364,050	12.964.215,760
Καθαρά αποτελέσματα χρήσεως (πλεόνασμα ή έλλειμμα)	-3.526.668,810	-4.153.863,160	-2.927.820,120
<b>ΣΥΝΟΛΟ ΥΠΟΧΡΕΩΣΕΩΝ</b>	<b>11.480.908,570</b>	<b>10.972.045,930</b>	<b>13.182.459,780</b>



Στον ανωτέρω πίνακα συγκρίνοντας τα τρία τελευταία έτη διαπιστώνουμε τα εξής:

- Αύξηση των παγίων περιουσιακών στοιχείων του Δήμου
- Τα έξοδα λειτουργίας παραμένουν σχεδόν σταθερά
- Υπάρχει μείωση του ελλείμματος και
- Διαπιστώνεται αύξηση των υποχρεώσεων λόγω λήψης δανείων.

<sup>131</sup> Πηγή στοιχείων: Διεύθυνση Οικονομικών Υπηρεσιών

### 1.8.3. ΔΑΝΕΙΑ<sup>132</sup>

ΠΙΝΑΚΑΣ ΔΑΝΕΙΩΝ						
ΤΑΜΕΙΟ ΠΑΡΑΚΑΤΑΘΗΚΩΝ ΚΑΙ ΔΑΝΕΙΩΝ						
ΑΡΙΘΜΟΣ ΤΠΔ	ΚΕΦΑΛΑΙΟ	ΕΠΙΤΟΚΙΟ	ΤΟΚΟΙ	ΧΡΕΟΛΥΣΙΟ	ΤΟΚΟΧΡ/ΣΙΟ	ΥΠΟΛΟΙΠΟ ΔΑΝΕΙΟΥ 31/12/2019
01	1.572.550,73	5,90	92.780,49	159.455,38	252.235,87	1.413.095,35
02	76.518,65	5,90	4.514,60	4.562,35	9.076,95	71.956,30
03	105.167,17	5,90	6.204,86	5.605,54	11.810,40	99.561,63
04	6.930,61	5,90	408,91	1.586,62	1.995,53	5.343,99
05	2.851,26	5,90	168,22	896,49	1.064,71	1.954,77
06	1.650,15	5,90	97,36	377,77	475,13	1.272,38
07	111.802,90	5,90	6.596,37	13.360,32	19.956,69	98.442,58
08	206.758,45	5,90	12.198,75	29.716,18	41.914,93	177.042,27
09	243.160,94	5,90	14.346,50	14.498,22	28.844,72	228.662,72
11	245.563,23	5,90	14.488,23	21.458,06	35.946,29	224.105,17
12	176.142,20	5,90	10.392,39	11.827,12	22.219,51	164.315,08
13	491.126,45	5,90	28.976,46	42.916,11	71.892,57	448.210,34
14	336.970,29	7,02	23.655,31	58.572,63	82.227,94	278.397,66
15	1.563.652,83	7,02	109.768,43	130.435,35	240.203,78	1.433.217,48
16	7.171,08	5,90	423,09	1.274,66	1.697,75	5.896,42
17	310.933,72	5,90	18.345,09	31.528,42	49.873,51	279.405,30
19	27.548,88	5,90	1.625,38	3.959,44	5.584,82	23.589,44
20	2.381.569,82	5,90	140.512,62	141.998,68	282.511,30	2.239.571,14
	7.868.069,36		485.503,06	674.029,34	1.159.532,40	7.194.040,02

<sup>132</sup> Πηγή στοιχείων: Διεύθυνση Οικονομικών Υπηρεσιών

#### 1.8.4. ΑΠΟΛΟΓΙΣΤΙΚΟΙ ΠΙΝΑΚΕΣ ΚΔΒΜ ΙΙ <sup>133</sup>

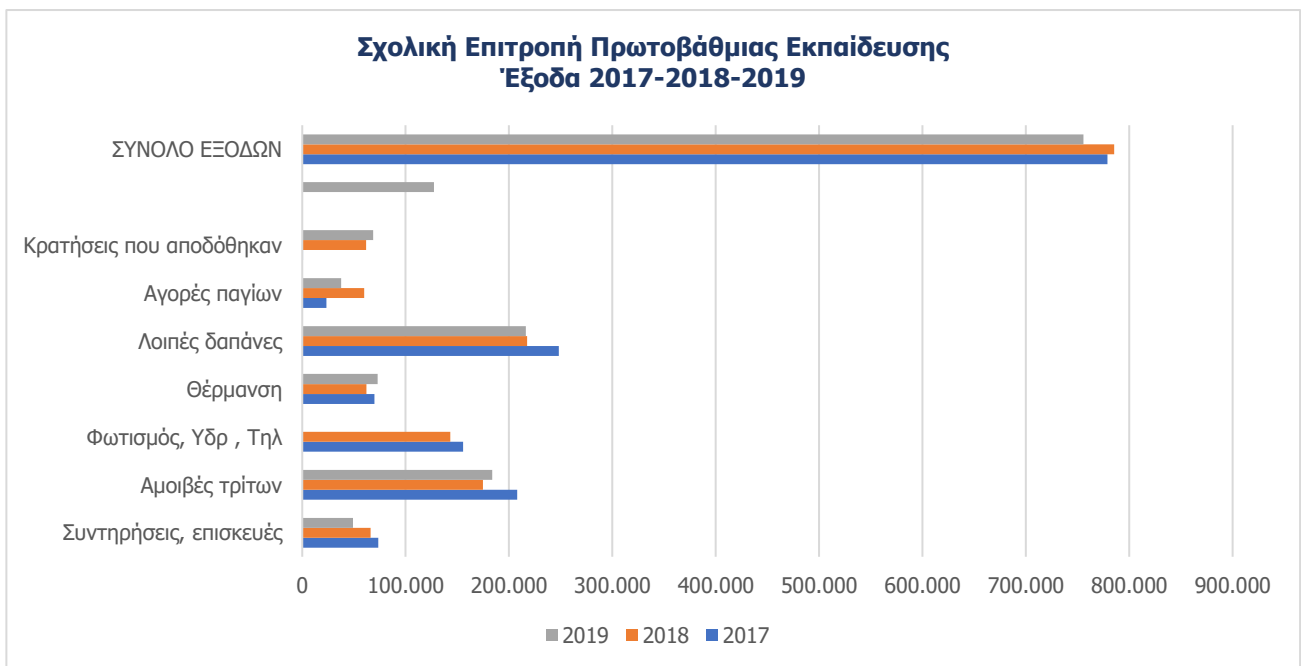
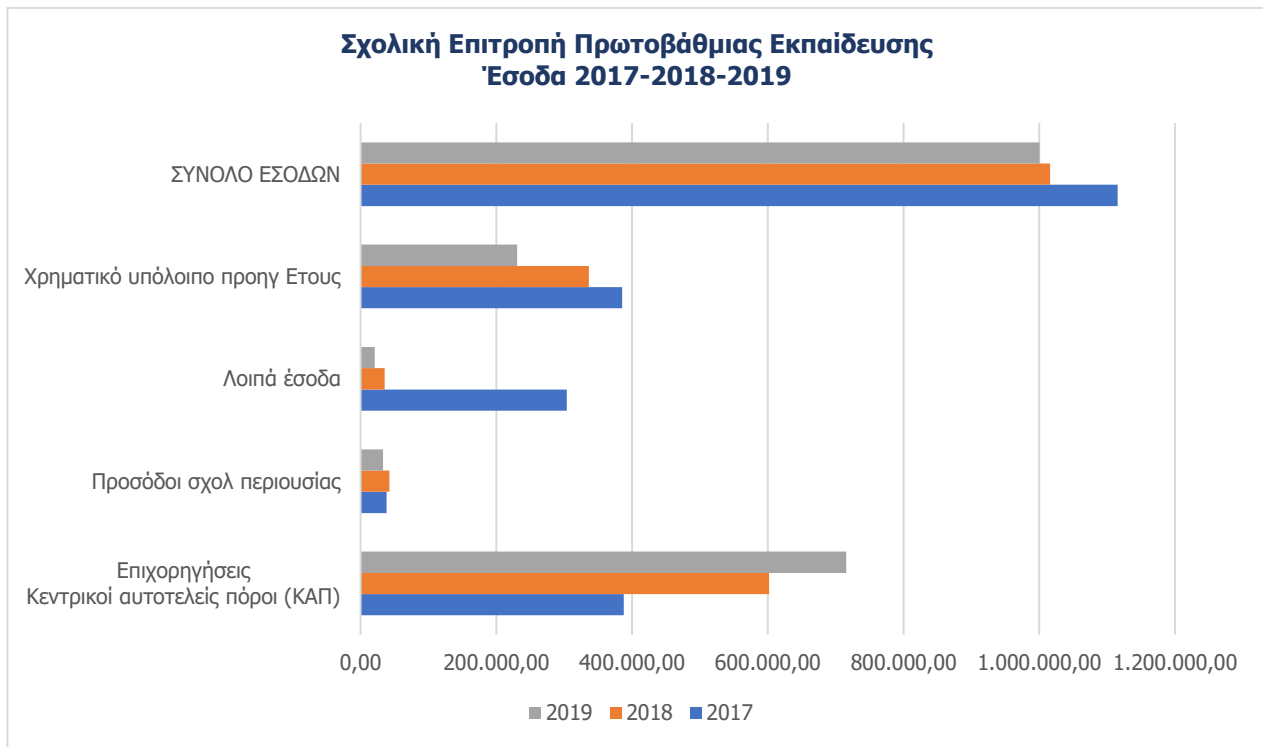
Ενεργητικό	2016	2017	2018
<b>Μη κυκλοφορούντα περιουσιακά στοιχεία</b>			
Ενσώματα πάγια			
Μηχανολογικός εξοπλισμός	0,02 €	0,02 €	0,02 €
Λοιπός εξοπλισμός	3.527,42 €	3.527,42 €	13.654,04 €
<b>Σύνολο</b>	3.527,44 €	3.527,44 €	13.654,06 €
<b>Κυκλοφορούντα περιουσιακά στοιχεία</b>			
Αποθέματα			
Εμπορεύματα	- €	2.018,11 €	7.409,91 €
<b>Σύνολο</b>	- €	2.018,11 €	7.409,91 €
<b>Χρηματοοικονομικά στοιχεία και προκαταβολές</b>			
Εμπορικές απαιτήσεις	122.069,20 €	139.198,20 €	116.420,06 €
Λοιπές απαιτήσεις	344.297,42 €	385.208,91 €	342.431,25 €
Ταμειακά διαθέσιμα και ισοδύναμα	1.008,74 €	16.278,74 €	34.806,74 €
<b>Σύνολο</b>	467.375,36 €	540.685,85 €	493.658,05 €
<b>Σύνολο κυκλοφορούντων</b>	467.375,36 €	542.703,96 €	501.067,96 €
<b>Σύνολο ενεργητικού</b>	470.902,80 €	546.231,40 €	514.722,02 €
<b>Παθητικό</b>			
<b>Καταβλημένα κεφάλαια</b>			
Κεφάλαιο	306.327,00 €	306.327,00 €	306.327,00 €
<b>Σύνολο</b>	306.327,00 €	306.327,00 €	306.327,00 €
<b>Αποτελέσματα εις νέο</b>	- 129.403,43 €	- 81.304,05 €	- 14.651,78 €
<b>Σύνολο</b>	- 129.403,43 €	- 81.304,05 €	- 14.651,78 €
<b>Σύνολο καθαρής θέσης</b>	176.923,57 €	225.022,95 €	291.675,22 €
<b>Υποχρεώσεις</b>			
Μακροπρόθεσμες υποχρεώσεις			
Λοιπές μακροπρόθεσμες υποχρεώσεις	21.544,00 €	19.320,00 €	19.104,32 €
<b>Σύνολο</b>	21.544,00 €	19.320,00 €	19.104,32 €
<b>Βραχυπρόθεσμες υποχρεώσεις</b>			
Εμπορικές υποχρεώσεις	78.570,43 €	91.124,47 €	81.577,20 €
Φόρος εισοδήματος	1.790,04 €	37.774,13 €	- €
Λοιποί φόροι και τέλη	55.417,98 €	45.409,31 €	6.334,41 €
Οργανισμοί κοινωνικής ασφάλισης	47.675,39 €	65.116,30 €	36.077,69 €
Λοιπές υποχρεώσεις	88.981,39 €	62.464,24 €	79.953,18 €
<b>Σύνολο</b>	272.435,23 €	301.888,45 €	203.942,48 €
<b>Σύνολο υποχρεώσεων</b>	293.979,23 €	321.208,45 €	223.046,80 €
<b>Σύνολο καθαρής θέσης, προβλέψεων και υποχρεώσεων</b>	470.902,80 €	546.231,40 €	514.722,02 €

<sup>133</sup> Πηγή στοιχείων: ΚΔΒ ΙΙ

### 1.8.5. ΑΠΟΛΟΓΙΣΤΙΚΟΙ ΠΙΝΑΚΕΣ ΠΡΩΤΟΒΑΘΜΙΑΣ ΣΧΟΛΙΚΗΣ ΕΠΙΤΡΟΠΗΣ<sup>134</sup>

	ΣΧΟΛΙΚΗ ΕΠΙΤΡΟΠΗ ΠΡΩΤΟΒΑΘΜΙΑΣ ΕΚΠΑΙΔΕΥΣΗΣ	2017	2018	2019
	<b>ΚΑΤΗΓΟΡΙΕΣ ΕΣΟΔΩΝ</b>		<b>ΕΣΟΔΑ</b>	
1	Επιχορηγήσεις - Κεντρικοί αυτοτελείς πόροι (ΚΑΠ)	387.804,00	601.910,32	715.721,87
2	Πρόσοδοι σχολικής περιουσίας	38.339,32	42.548,49	33.081,72
3	Λοιπά έσοδα	303.731,05	35.262,59	20.909,68
4	Χρηματικό υπόλοιπο προηγούμενου έτους	385.432,25	336.403,05	230.638,78
	<b>ΣΥΝΟΛΟ ΕΣΟΔΩΝ</b>	<b>1.115.306,62</b>	<b>1.016.124,45</b>	<b>1.000.352,05</b>
	<b>ΚΑΤΗΓΟΡΙΕΣ ΕΞΟΔΩΝ</b>		<b>ΕΞΟΔΑ</b>	
1	Συντηρήσεις, επισκευές	73.489,36	66.029,06	49.139,37
2	Αμοιβές τρίτων	207.908,67	174.948,30	183.726,63
3	Φωτισμός, Ύδρευση, Τηλέφωνο (Παροχές τρίτων)	155.619,54	143.209,82	
4	Θέρμανση	69.831,29	62.229,44	73.033,58
5	Λοιπές δαπάνες	248.178,35	217.460,85	216.346,01
6	Αγορές παγίων	23.411,58	59.943,83	37.517,77
7	Ποσό στρογγυλοποιήσεων	164,78		
8	Μείον κρατήσεις που παρακρατήθηκαν	720,00		
9	Πλέον κρατήσεις που αποδόθηκαν	720,00	61.664,37	68.709,59
				127.364,24
	<b>ΣΥΝΟΛΟ ΕΞΟΔΩΝ</b>	<b>778.903,57</b>	<b>785.485,67</b>	<b>755.837,19</b>
	<b>ΧΡΗΜΑΤΙΚΟ ΥΠΟΛΟΙΠΟ</b>	<b>336.403,05</b>	<b>230.638,78</b>	<b>244.514,86</b>

<sup>134</sup> Πηγή στοιχείων: Πρωτοβάθμια Σχολική Επιτροπή

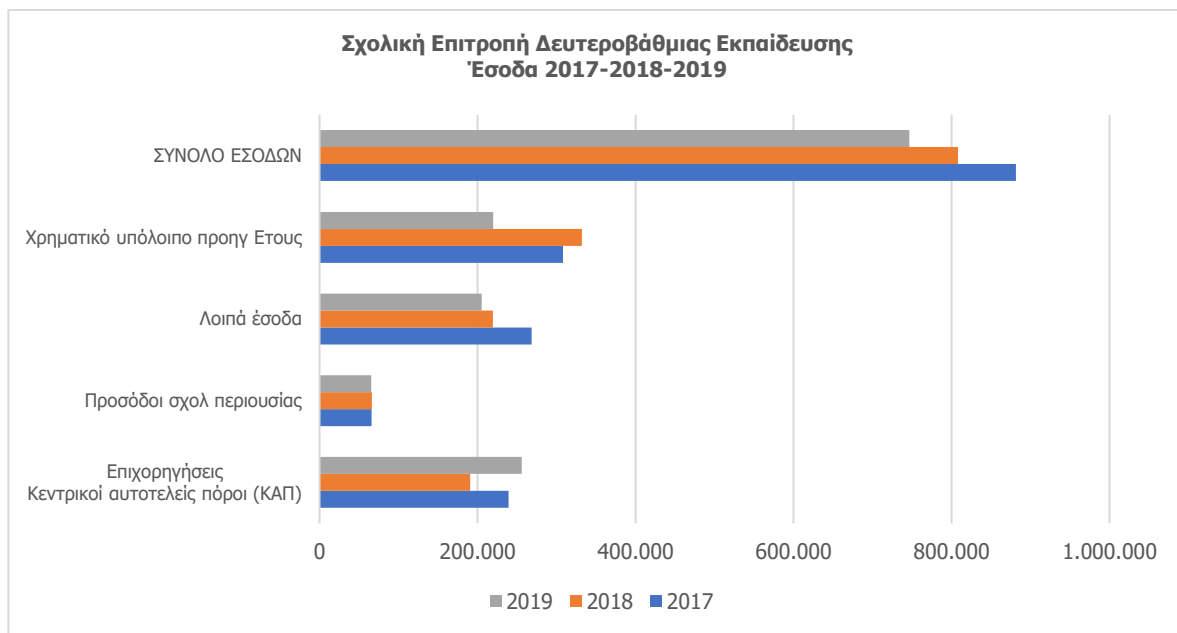




### 1.8.6. ΑΠΟΛΟΓΙΣΤΙΚΟΙ ΠΙΝΑΚΕΣ ΔΕΥΤΕΡΟΒΑΘΜΙΑΣ ΣΧΟΛΙΚΗΣ ΕΠΙΤΡΟΠΗΣ <sup>135</sup>

	ΣΧΟΛΙΚΗ ΕΠΙΤΡΟΠΗ ΔΕΥΤΕΡΟΒΑΘΜΙΑΣ ΕΚΠΑΙΔΕΥΣΗΣ	2017	2018	2019
	<b>ΚΑΤΗΓΟΡΙΕΣ ΕΣΟΔΩΝ</b>		<b>ΕΣΟΔΑ</b>	
<b>1</b>	Επιχορηγήσεις - Κεντρικοί Αυτοτελείς πόροι (ΚΑΠ)	239.336,00	190.652,00	255.972,84
<b>2</b>	Πρόσοδοι σχολικής περιουσίας	65.768,37	66.234,87	65.515,61
<b>3</b>	Λοιπά έσοδα (Δωρεές, Εγγυήσεις νέων συμβάσεων κυλικείων, Εκ παραδρομής ποσό που πιστώθηκε από το Δήμο Κ-Δ, Έκτακτες επιχορηγήσεις, Επιχ/ση από Βουλή των Ελλήνων για τμήμα ΔΤΕΠ, Έσοδα Φ/Β από ΛΑΓΗΕ Α.Ε., Ιδρ. Νεολαίας & δια βίου μάθησης - Σχολ.Καθ/στριες, Ιδρ. Νεολαίας & Δια Βίου Μάθησης (ΙΕΚ Κερ/νίου), Κρατική επιχορήγηση για μέσα ατομικής προστασίας σχολ. Καθαριστριών, Τόκοι)	268.466,48	219.387,65	205.409,98
<b>4</b>	Χρηματικό υπόλοιπο προηγ. Έτους	308.094,49	332.019,00	219.793,87
	<b>ΣΥΝΟΛΟ ΕΣΟΔΩΝ</b>	<b>881.665,34</b>	<b>808.293,52</b>	<b>746.692,30</b>
	<b>ΚΑΤΗΓΟΡΙΕΣ ΕΞΟΔΩΝ</b>		<b>ΕΞΟΔΑ</b>	
<b>1</b>	Συντηρήσεις, επισκευές	36.739,20	61.549,18	47.542,00
<b>2</b>	Αμοιβές τρίτων	110.987,98	129.830,30	141.295,98
<b>3</b>	Φωτισμός, Ύδρευση, Τηλέφωνο (Παροχές τρίτων)	111.774,53	118.990,49	101.118,97
<b>4</b>	Θέρμανση	44.998,93	45.958,83	51.544,55
<b>5</b>	Λοιπές δαπάνες	217.877,29	160.344,09	142.684,16
<b>6</b>	Αγορές παγίων	27.268,41	71.826,76	57.047,05
	Υπόλοιπο Σχολικής Επιτροπής	109.619,35	73.647,78	69.551,78
	Υπόλοιπο Σχολικών συμβουλίων σχολικής κοινότητας		146.146,09	135.907,81
	<b>ΣΥΝΟΛΟ ΕΞΟΔΩΝ</b>	<b>659.265,69</b>	<b>588.499,65</b>	<b>541.232,71</b>
	<b>ΧΡΗΜΑΤΙΚΟ ΥΠΟΛΟΙΠΟ</b>	<b>222.399,65</b>	<b>219.793,87</b>	<b>205.459,59</b>

<sup>135</sup> Πηγή στοιχείων: Δευτεροβάθμια Σχολική Επιτροπή



## 2. ΚΑΘΟΡΙΣΜΟΣ ΤΗΣ ΣΤΡΑΤΗΓΙΚΗΣ ΤΟΥ ΔΗΜΟΥ

### 2.1. ΤΟ ΟΡΑΜΑ ΚΑΙ ΟΙ ΑΡΧΕΣ ΤΟΥ ΔΗΜΟΥ

Το όραμα του Δήμου Κερατσινίου - Δραπετσώνας, είναι η ανάπτυξη ενός Δήμου με κοινωνική ευαισθησία και δομές διευκόλυνσης των αδυνάμων, με ξεχωριστή πολιτιστική ταυτότητα και διαρκή μέριμνα για την παιδεία και τον αθλητισμό, με μέλημα για την οικονομική ανάπτυξη της περιοχής, την προστασία του περιβάλλοντος, της ποιότητας ζωής και της υγείας των κατοίκων. Ένας Δήμος λειτουργικός και καινοτόμος με αξιοποίηση της τεχνολογίας, προς τη μέγιστη εξυπηρέτηση των πολιτών.

### 2.2. Η ΣΤΡΑΤΗΓΙΚΗ ΤΟΥ ΔΗΜΟΥ

Η Στρατηγική ανάπτυξης ενός Δήμου αποτελεί συνεκτικό σύνολο γενικών στόχων και πολιτικών δράσης, που αποσκοπούν στην εκπλήρωση της αποστολής και στην επίτευξη του οράματος του.

Επομένως απαιτείται η οριοθέτηση δύο επιπέδων λήψης αποφάσεων:

- το επίπεδο του Δημάρχου και του Δημοτικού Συμβουλίου και
- το επίπεδο των υπηρεσιών του Δήμου και των Νομικών προσώπων του.

Το πρώτο επίπεδο αποφασίζει τη στρατηγική του Δήμου προσδιορίζοντας γενικούς στόχους και πολιτικές δράσης, ενώ το δεύτερο επίπεδο καταρτίζει σχέδια δράσης, προσδιορίζοντας τους ειδικότερους στόχους και δράσεις για την επίτευξη του καθενός από τους γενικούς στόχους του στρατηγικού σχεδίου.

Η στρατηγική του Δήμου προσδιορίζεται λαμβάνοντας υπόψη:

1. Την ενίσχυση των υπάρχουσών δομών στήριξης ευπαθών κοινωνικών ομάδων του Δήμου μας. Ιδιαίτερα όσες έχουν να κάνουν με τη σίτιση και την αντιμετώπιση σύγχρονων κοινωνικών προβλημάτων που όξυνε η δημιουργία η πρόσφατη πανδημία.
2. Τον σεβασμό στο περιβάλλον και στην προάσπιση της υγείας των κατοίκων του Δήμου μας, με την απομάκρυνση των ρυπογόνων εγκαταστάσεων από το Δήμο μας.
3. Απόδοση ελεύθερων κοινόχρηστων χώρων στους κατοίκους του Δήμου μας και την δημιουργία χώρων αναψυχής, πολιτισμού, αθλητισμού.
4. Επιδιώκουμε την ενίσχυση της ταυτότητας του Δήμου μας ως Δήμου Πολιτισμού και Αθλητισμού. Δημιουργούμε επιπλέον χώρους άθλησης και χώρους πολιτισμού. Ενισχύουμε την πολιτιστική και καλλιτεχνική δημιουργία των κατοίκων του Δήμου μας.
5. Αξιοποίηση νέων τεχνολογιών για την αποτελεσματικότερη λειτουργία των υπηρεσιών του Δήμου.
6. Ελαχιστοποίηση της φυσικής παρουσίας των πολιτών στις υπηρεσίες του Δήμου για την λύση των προβλημάτων τους. Αναδιοργάνωση του τρόπου λειτουργίας των υπηρεσιών μας με στόχο την

ταχύτερη και ουσιαστικότερη εξυπηρέτηση των πολιτών.

### 2.3. ΧΡΗΜΑΤΟΔΟΤΙΚΑ ΕΡΓΑΛΕΙΑ

Βασικές πηγές εσόδων των Δήμων είναι η κρατική επιχορήγηση, οι τοπικοί φόροι, τα τέλη, δικαιώματα και εισφορές τα έσοδα από επιχειρηματικές δραστηριότητες, από την δημοτική περιουσία και τον δανεισμό.

Προκειμένου να υλοποιηθούν οι απαραίτητες αναπτυξιακές δράσεις και να είναι εφικτοί οι στόχοι, τα μέτρα και οι δράσεις του Επιχειρησιακού Προγράμματος του Δήμου μπορούν να αξιοποιηθούν χρηματοδοτικά εργαλεία από Εθνικούς και Ευρωπαϊκούς πόρους.

#### Εθνικό Πρόγραμμα Ανάπτυξης (ΕΠΑ) 2021-2025

Με τον Ν.4635/ΦΕΚ 167 /Τ. Α΄/2019 θεσπίστηκε το Εθνικό Πρόγραμμα Ανάπτυξης (ΕΠΑ) το οποίο είναι ένα ολοκληρωμένο σύστημα για τον σχεδιασμό, την διαχείριση, παρακολούθηση και τον έλεγχο των παρεμβάσεων που χρηματοδοτούνται από τους εθνικούς πόρους του Προγράμματος Δημοσίων Επενδύσεων (ΠΔΕ). Με το ΕΠΑ εισάγονται η μεσοπρόθεσμη στοχοθεσία και η υπαγωγή των παρεμβάσεων του ΠΔΕ σε στρατηγικούς στόχους και ιεραρχούμενες αναπτυξιακές προτεραιότητες. Οι εθνικοί πόροι για πρώτη φορά εντάσσονται σε προγραμματικό πλαίσιο, με στόχο την καλύτερη εκμετάλλευση των διαθέσιμων πιστώσεων και την επίτευξη συμπληρωματικότητας με άλλες πηγές χρηματοδότησης (ΕΣΠΑ).

Οι αναπτυξιακοί στόχοι του ΕΠΑ αναπτύσσονται σε 5 πυλώνες:

- Έξυπνη ανάπτυξη
- Πράσινη ανάπτυξη
- Κοινωνική ανάπτυξη
- Ανάπτυξη υποδομών
- Εξωστρέφεια.

Οι προγραμματικές περίοδοι του ΕΠΑ έχουν πενταετή διάρκεια. Το ΕΠΑ για την προγραμματική περίοδο 2021-2025, θα ξεκινήσει την 1<sup>η</sup> Ιουλίου 2021 με την σταδιακή ενεργοποίηση έως την 31 Δεκεμβρίου 2021, των επί μέρους Τομεακών κα Περιφερειακών Προγραμμάτων Ανάπτυξης.

Οι χρηματοδοτήσεις από εθνικούς πόρους περιλαμβάνουν προγράμματα των:

- Υπουργείο Εσωτερικών Πρόγραμμα «Αντώνης Τρίτσης»
- Πράσινο Ταμείο (αστική αναζωογόνηση, Τοπικά Χωρικά Σχέδια, Κοινόχρηστοι χώροι στις πόλεις, Καινοτόμες δράσεις)
- Υπουργείο Περιβάλλοντος (Ενεργειακή αναβάθμιση δημοσίων κτιρίων)
- Υπουργείο Εσωτερικών, Εργασίας Οικονομικών(νέα τμήματα παιδικής/βρεφικής φροντίδας)
- Υπουργείο Εργασίας (κοινωνική εργασία ΟΑΕΔ)

- Υπουργείο Πολιτισμού(επιχορήγηση φεστιβάλ και πολυθεματικών δράσεων προσβασιμότητα ΑμεΑ στον πολιτισμό)
- Πρόγραμμα Δημοσίων Επενδύσεων (ΠΔΕ).

### **Ειδικό Αναπτυξιακό Πρόγραμμα «Αντώνης Τρίτσης»**

Βασικός σκοπός του προγράμματος είναι η εφαρμογή ενός ολοκληρωμένου στρατηγικού σχεδιασμού αναπτυξιακής προοπτικής και κοινωνικής αλληλεγγύης. Το Πρόγραμμα έχει εκπονηθεί από το Υπουργείο Εσωτερικών και η διάρκεια του είναι από το 2020-2023.

Στόχοι του προγράμματος είναι:

- Η βελτίωση και ο εκσυγχρονισμός των βασικών υποδομών των ΟΤΑ α΄ και β΄ βαθμού με στόχο τη βιώσιμη ανάπτυξη και την ασφάλεια και ποιότητα ζωής των πολιτών
- Η επανεκκίνηση της κοινωνικής και οικονομικής ζωής, η εξομάλυνση των συνεπειών της κρίσης εξαιτίας του κορωνοϊού, η προστασία της δημόσιας υγείας και η ενίσχυση της κοινωνικής συνοχής και τοπικής οικονομίας
- Η εκτέλεση δράσεων και πρωτοβουλιών κοινωνικής συνοχής και αλληλεγγύης και ειδικότερα η στήριξη των δομών παροχής κοινωνικών υπηρεσιών της τοπικής αυτοδιοίκησης
- Η εισαγωγή Τεχνολογιών Πληροφορικής και Επικοινωνίας στη σχέση της Τοπικής Αυτοδιοίκησης με τον πολίτη, με στόχο την εμπέδωση της έννοιας του ψηφιακού πολιτισμού.

Οι χρηματοδοτήσεις από ευρωπαϊκούς πόρους περιλαμβάνουν τα προγράμματα:

- Urban Innovative Actions
- Europe For Citizens
- LIFE
- EaSi Απασχόληση και Κοινωνική Καινοτομία
- Δημιουργική Ευρώπη 2014-2020
- Ταμείο Ευρωπαϊκής Βοήθειας για τους απόρους (TEBA).

### **ΕΣΠΑ**

1. Το Εταιρικό Σύμφωνο για το Πλαίσιο Ανάπτυξης (ΕΣΠΑ) 2014-2020 υποστηρίζει δράσεις μέχρι και το 2023.
2. Το υπό διαμόρφωση ΕΣΠΑ 2021-2027 θα έχει τους εξής πυλώνες, οι οποίοι θα αποτελούν και τα νέα τομειακά Επιχειρησιακά Προγράμματα:
  - Ανταγωνιστικότητα-Επιχειρηματικότητα-Καινοτομία
  - Ανθρώπινο Δυναμικό-Εκπαίδευση και Δία Βίου Μάθηση
  - Ψηφιακός μετασχηματισμός
  - Δίκαιη αναπτυξιακή μετάβαση
  - Περιβάλλον-Ενέργεια - Κλιματική αλλαγή(συμπεριλαμβάνεται και η πολιτική προστασία)

- Υποδομές Μεταφορών

## 2.4. ΟΙ ΑΞΟΝΕΣ, ΤΑ ΜΕΤΡΑ ΚΑΙ ΟΙ ΣΤΟΧΟΙ ΤΟΥ ΣΤΡΑΤΗΓΙΚΟΥ ΣΧΕΔΙΟΥ

Σήμερα, τα οξυμμένα προβλήματα τόσο σε περιβαλλοντικά ζητήματα όσο και σε κοινωνικά, οικονομικά, απαιτούν την προσπάθεια της ανάδειξης όχι μόνο των έργων κατασκευής, αλλά και δράσεων και πρωτοβουλιών στον τομέα της αλληλεγγύης, του πολιτισμού, του αθλητισμού της παιδείας κλπ.

Με βάση τα παραπάνω, γίνονται πιο συγκεκριμένοι οι τέσσερις βασικοί άξονες (γενικοί στόχοι), πάνω στους οποίους θα χτίσουμε το Κερατσίνι και την Δραπετσώνα που θα έχουν σαν προτεραιότητα τον άνθρωπο:

### ΑΞΟΝΑΣ 1: Περιβάλλον και Ποιότητα Ζωής

### ΑΞΟΝΑΣ 2: Κοινωνική Πολιτική, Υγεία, Παιδεία, Πολιτισμός και Αθλητισμός

### ΑΞΟΝΑΣ 3: Τοπική Οικονομία και Απασχόληση

### ΑΞΟΝΑΣ 4: Βελτίωση Διοικητικής Ικανότητας & της Οικονομικής Κατάστασης του Δήμου

Ο κάθε άξονας αναλύεται σε ένα σύνολο συναφών μέτρων (προτεραιότητες), και σε έναν ή περισσότερους συναφείς γενικούς στόχους. Στους παρακάτω πίνακες, φαίνονται οι γενικοί στόχοι ανά άξονα.

#### ΑΞΟΝΑΣ 1: ΠΕΡΙΒΑΛΛΟΝ ΚΑΙ ΠΟΙΟΤΗΤΑ ΖΩΗΣ

ΜΕΤΡΟ	Α/Α ΣΤΟΧΟΥ	ΣΤΟΧΟΣ
<b>1.1. ΦΥΣΙΚΟ ΠΕΡΙΒΑΛΛΟΝ - ΠΡΑΣΙΝΟ ΚΑΙ ΠΟΛΙΤΙΚΗ ΠΡΟΣΤΑΣΙΑ</b>	1.1.1	Αναβάθμιση παραλιακού μετώπου & ανάδειξη των κτιρίων
	1.1.2	Προστασία και ενίσχυση αστικού και περιαστικού πρασίνου- Παρεμβάσεις αναβάθμισης του πρασίνου
	1.1.3	Ενίσχυση δράσεων περιβαλλοντικών επιπτώσεων από την κλιματική αλλαγή
	1.1.4	Σχέδιο Βιώσιμης Αστικής Κινητικότητας
	1.1.5	Πρώθηση πολιτικών πρόληψης δημιουργίας αποβλήτων με έμφαση στα απόβλητα τροφίμων
	1.1.6	Πρόληψη & αντιμετώπιση ζημιών και καταστροφών που προκαλούνται από θεομηνίες
	1.1.7	Αντιμετώπιση προβλημάτων ατμοσφαιρικής ρύπανσης
	1.1.8	Αντιπλημμυρική & Αντισεισμική Θωράκιση Της Πόλης
	1.1.9	Ενίσχυση Πυροπροστασίας στα Δημ. Κτίρια - Αθλητικούς Χώρους- Βρεφονηπιακούς Σταθμούς
	1.1.10	Αναβάθμιση & απαλλοτριώσεις χώρων για δημιουργία χώρων πρασίνου
	1.1.11	Δημιουργία πράσινων διαδρομών
	1.1.12	Δημιουργία μηχανισμού άμεσης ανταπόκρισης σε επιπτώσεις ακραίων καιρικών φαινομένων
	1.1.13	Παρεμβάσεις για την μείωση του φαινομένου της αστικής θερμικής νησίδας
	1.1.14	Αστική αναζωογόνηση

	1.1.15	Εξυγίανση χώρων επικίνδυνων για την δημόσια υγεία
	1.1.16	Βιώσιμη πόλη μέσα από την μείωση της ατμοσφαιρικής ρύπανσης με την χρήση ηλεκτρικών αυτοκινήτων
<b>1.2. ΣΥΓΚΟΙΝΩΝΙΕΣ - ΚΥΚΛΟΦΟΡΙΑ - ΣΤΑΘΜΕΥΣΗ</b>	1.2.1	Δημιουργία υποδομών στάθμευσης
	1.2.2	Μελέτες για βελτίωση της κυκλοφορίας στο κέντρο της πόλης
	1.2.3	Βελτίωση Δημοτικής συγκοινωνίας
	1.2.4	Βελτίωση προσπελασιμότητας δρόμων και πεζοδρόμων για την ομάδα του πληθυσμού με κινητικά προβλήματα
	1.2.5	Συντήρηση οδικού δικτύου
	1.2.6	Ανάπλαση της διαδρομής των γραμμών του παλαιού τραμ
	1.2.7	Δημιουργία ποδηλατοδρόμων
	1.2.8	Μείωση του αριθμού των εγκαταλελειμμένων αυτοκινήτων
<b>1.3. ΥΠΟΔΟΜΕΣ - ΔΙΚΤΥΑ – ΕΡΓΑ-ΑΝΑΠΛΑΣΕΙΣ</b>	1.3.1	Κατασκευή αγωγών αποχέτευσης ακαθάρτων και εξωτερικών διακλαδώσεων
	1.3.2	Μελέτη δικτύου αποχέτευσης όμβριων υδάτων
	1.3.3	Κατασκευή και συντήρηση δικτύου όμβριων
	1.3.4	Υλοποίηση έργων οδοποιίας
	1.3.5	Κατασκευή, συντήρηση και ανάπλαση πεζοδρομίων, πεζοδρόμων, πλατειών και γενικά κοινόχρηστων χώρων
	1.3.6	Βελτιώσεις παιδικών χαρών
	1.3.7	Αναπλάσεις, συντηρήσεις δημοτικών κτιρίων, εγκαταστάσεων
	1.3.8	Αναπλάσεις- αναδείξεις αρχαιολογικών-ιστορικών χώρων
<b>1.4. ΕΝΕΡΓΕΙΑ</b>	1.4.1	Ενεργειακή αναβάθμιση και εξοικονόμηση ενέργειας σε σχολεία-αθλητικούς χώρους, και σε δημοτικά κτίρια
	1.4.2	Βιώσιμη πόλη με την εξοικονόμηση ενέργειας με την χρήση λαμπτήρων νέων τεχνολογιών
<b>1.5. ΚΑΘΑΡΙΟΤΗΤΑ - ΔΙΑΧΕΙΡΙΣΗ ΑΠΟΡΡΙΜΜΑΤΩΝ - ΑΝΑΚΥΚΛΩΣΗ</b>	1.5.1	Βελτίωση στον τομέα καθαριότητας οδών κοινοχρήστων χώρων και διαχείρισης απορριμμάτων
	1.5.2	Ενίσχυση, επέκταση της ανακύκλωσης και καθιέρωση των 4 ρευμάτων
	1.5.3	Ευαισθητοποίηση του πληθυσμού σε θέματα διαχείρισης απορριμμάτων
	1.5.4	Ανανέωση εξοπλισμού καθαριότητας & γενικά μηχανικών μέσων
	1.5.5	Σχέδιο διαχείρισης στερεών αποβλήτων
	1.5.6	Ελαχιστοποίηση των παραγόμενων αποβλήτων με την εφαρμογή δράσεων πρόληψης και επαναχρησιμοποίησης
	1.5.7	Πρώθηση της οικιακής κομποστοποίησης
	1.5.8	Ενίσχυση του δικτύου συλλογής ανακυκλώσιμων υλικών
	1.5.9	Μείωση του όγκου απορριμμάτων
	1.5.10	Τοποθέτηση κάδων βιοαποβλήτων
	1.5.11	Δημιουργία πράσινων σημείων και γωνιών

<b>1.6. ΠΟΛΕΟΔΟΜΙΚΟΣ ΣΧΕΔΙΑΣΜΟΣ - ΑΣΤΙΚΕΣ ΠΑΡΕΜΒΑΣΕΙΣ</b>	1.6.1	Απαλλοτριώσεις οικοπέδων και εδαφικών εκτάσεων
	1.6.2	Εφαρμογές πολεοδομικού σχεδιασμού
	1.6.3	Αναβάθμιση και εξυγίανση αστικού περιβάλλοντος
	1.6.4	Κατεδαφίσεις κτιρίων επικίνδυνων για την δημόσια ασφάλεια
	1.6.5	Θωράκιση των κοινοχρήστων χώρων της πόλης που απειλούνται από την αλλαγή της νομοθεσίας
	1.6.6	Χαρακτηρισμός χρήσεων γης όπου δεν υπάρχουν
	1.6.7	Τροποποίηση χρήσεων γης στην βιομηχανική περιοχή
	1.6.8	Αξιοποίηση εγκαταλελειμμένων οικοπέδων και κτισμάτων ελεύθερων οικοπέδων που προκύπτουν από την κατεδάφιση επικίνδυνων κτισμάτων και που δεν εμφανίζονται ή δεν βρίσκονται οι ιδιοκτήτες τους.
	1.6.9	Θεσμοθέτηση ZEE,ZEK,ZEP & ZAA στις προσφυγικές περιοχές

## ΑΞΟΝΑΣ 2: ΚΟΙΝΩΝΙΚΗ ΠΟΛΙΤΙΚΗ, ΥΓΕΙΑ, ΠΑΙΔΕΙΑ, ΠΟΛΙΤΙΣΜΟΣ & ΑΘΛΗΤΙΣΜΟΣ

ΜΕΤΡΟ	Α/Α ΣΤΟΧΟΥ	ΓΕΝΙΚΟΙ ΣΤΟΧΟΙ
<b>2.1. ΥΓΕΙΑ ΚΑΙ ΚΟΙΝΩΝΙΚΗ ΠΡΟΝΟΙΑ</b>	2.1.1	Ανάπτυξη υπηρεσιών υγείας
	2.1.2	Ενίσχυση δικτύου κοινωνικής αλληλεγγύης(κοινωνικό παντοπωλείο, φαρμακείο κλπ)
	2.1.3	Ενίσχυση δομών αντιμετώπισης της φτώχειας
	2.1.4	Βελτίωση υποδομών για την τρίτη ηλικία
	2.1.5	Βελτίωση υποδομών για νήπια και βρέφη
	2.1.6	Υποστήριξη ευάλωτων ατόμων
	2.1.7	Υποστηρικτικές υπηρεσίες για ΑμεΑ
	2.1.8	Έναρξη λειτουργίας του Κέντρου Υγείας Αστικού Τύπου
	2.1.9	Διατήρηση όλων των υφιστάμενων κοινωνικών δράσεων και δημιουργία νέων
	2.1.10	Δημιουργία νέων βρεφονηπιακών σταθμών
	2.1.11	Προστασία αδέσποτων/ δεσποζόμενων ζώων & δημιουργία πάρκου
	2.1.12	Ανίχνευση, ιεράρχηση & επίλυση των αναγκών του πληθυσμού της τρίτης ηλικίας
	2.1.13	Ενίσχυση δομών οικογενειακής ζωής
	2.1.14	Δημιουργία μηχανισμού - υποδομής στήριξης αστέγων
<b>2.2. ΕΚΠΑΙΔΕΥΣΗ-ΔΙΑ ΒΙΟΥ ΜΑΘΗΣΗ</b>	2.2.1	Βελτίωση υποδομών σχολικών κτιρίων Πρωτοβάθμιας και Δευτεροβάθμιας Εκπαίδευσης
	2.2.2	Σίτιση ολοήμερων σχολείων
	2.2.3	Ενίσχυση των δράσεων εκπαίδευσης και κατάρτισης πολιτών
	2.2.4	Δημιουργία κινητής Βιβλιοθήκης



	2.2.5	Αντισεισμική θωράκιση των σχολικών κτιρίων
	2.2.6	Βελτίωση υποδομών Δημοτικών Βιβλιοθηκών
	2.2.7	Στήριξη Σχολικών Βιβλιοθηκών
	2.2.8	Βελτίωση πρόσβασης στα σχολεία για μαθητές με κινητικά προβλήματα
	2.2.9	Στήριξη Σχολικών Επιτροπών
<b>2.3. ΠΟΛΙΤΙΣΜΟΣ</b>	2.3.1	Βελτίωση και ανάπτυξη υποδομών πολιτισμού
	2.3.2	Ανάπτυξη δράσεων πολιτισμού
	2.3.3	Διατήρηση και αναβάθμιση όλων των υφιστάμενων πολιτιστικών δράσεων
	2.3.4	Στήριξη πολιτιστικών συλλόγων
	2.3.5	Δημιουργία νέων χώρων πολιτισμού
<b>2.4. ΑΘΛΗΤΙΣΜΟΣ</b>	2.4.1	Βελτίωση και ανάπτυξη υποδομών αθλητισμού
	2.4.2	Ανάπτυξη δράσεων αθλητισμού
	2.4.3	Στήριξη Αθλητικών Σωματείων
	2.4.4	Δημιουργία υπαίθριων χώρων άθλησης
<b>2.5. ΙΣΟΤΗΤΑ ΤΩΝ ΦΥΛΩΝ</b>	2.5.1	Καταπολέμηση της βίας κατά των γυναικών
	2.5.2	Προώθηση δράσεων για την ενίσχυση της ισότητας των φύλων
	2.5.3	Ανάπτυξη των δομών υποστήριξης κακοποιημένων γυναικών
<b>2.6. ΕΘΕΛΟΝΤΙΣΜΟΣ</b>	2.6.1	Ενίσχυση δράσεων εθελοντισμού

### ΑΞΟΝΑΣ 3: ΤΟΠΙΚΗ ΟΙΚΟΝΟΜΙΑ & ΑΠΑΣΧΟΛΗΣΗ

ΜΕΤΡΟ	Α/Α ΣΤΟΧΟΥ	ΓΕΝΙΚΟΙ ΣΤΟΧΟΙ
<b>3.1. ΤΟΠΙΚΗ ΕΠΙΧΕΙΡΗΜΑΤΙΚΟΤΗΤΑ</b>	3.1.1	Στήριξη της τοπικής επιχειρηματικότητας
	3.1.2	Στήριξη της νεανικής επιχειρηματικότητας
	3.1.3	Αξιοποίηση των νέων τεχνολογιών
	3.1.4	Δράσεις εκπαίδευσης-κατάρτισης εργαζομένων
<b>3.2. ΑΠΑΣΧΟΛΗΣΗ - ΑΝΕΡΓΙΑ</b>	3.2.1	Καταπολέμηση της τοπικής ανεργίας μέσω προγραμμάτων με τους αρμόδιους φορείς
	3.2.2	Ανάπτυξη δράσεων ανακούφισης των μακροχρόνια ανέργων

**ΑΞΟΝΑΣ 4:ΒΕΛΤΙΩΣΗ ΔΙΟΙΚΗΤΙΚΗΣ ΙΚΑΝΟΤΗΤΑΣ & ΤΗΣ ΟΙΚΟΝΟΜΙΚΗΣ ΚΑΤΑΣΤΑΣΗΣ ΤΟΥ ΔΗΜΟΥ**

ΜΕΤΡΟ	Α/Α ΣΤΟΧΟΥ	ΓΕΝΙΚΟΙ ΣΤΟΧΟΙ
<b>4.1. ΗΛΕΚΤΡΟΝΙΚΗ ΔΙΑΚΥΒΕΡΝΗΣΗ - ΨΗΦΙΑΚΟΣ ΔΗΜΟΣ</b>	4.1.1	Τυποποίηση διαδικασιών του Δήμου
	4.1.2	Αξιοποίηση της πληροφορικής για παροχή αναβαθμισμένων υπηρεσιών προς τους πολίτες μέσω διαδικτύου
	4.1.3	Βελτίωση των ψηφιακών υποδομών
	4.1.4	Αναβάθμιση του υπάρχοντος δικτύου για την καλύτερη εξυπηρέτηση των δημοτών
	4.1.5	Αξιοποίηση των νέων ψηφιακών τεχνολογιών και καινοτόμων λύσεων
	4.1.6	Ψηφιοποίηση των αρχείων του Δήμου
	4.1.7	Ολοκλήρωση διαδικασιών ηλεκτρονικής διακίνησης διεκπεραίωσης εγγράφων
	4.1.8	Συντήρηση και βελτίωση hardware & software για την καλύτερη λειτουργία των υπηρεσιών
<b>4.2. ΟΡΓΑΝΩΣΗ ΚΑΙ ΣΥΝΕΡΓΑΣΙΕΣ</b>	4.2.1	Βελτίωση της οργανωτικής δομής του Δήμου
	4.2.2	Ανάπτυξη ωφέλιμων για τον Δήμο συνεργασιών
	4.2.3	Διοίκηση μέσω στόχων με αξιολόγηση των δράσεων
<b>4.3. ΑΝΘΡΩΠΙΝΟ ΔΥΝΑΜΙΚΟ &amp; ΥΛΙΚΟΤΕΧΝΙΚΗ ΥΠΟΔΟΜΗ</b>	4.3.1	Βέλτιστη αξιοποίηση του ανθρώπινου δυναμικού
	4.3.2	Αναβάθμιση του προσωπικού με διαρκή επιμόρφωση
	4.3.3	Ενίσχυση του Δήμου με προσλήψεις μόνιμου προσωπικού
	4.3.4	Συντήρηση και βελτίωση της υλικοτεχνικής υποδομής
	4.3.5	Μεταφορά των υπηρεσιών που στεγάζονται σε μισθωμένους χώρους, σε ιδιόκτητα κτίρια στο μέγιστο βαθμό
	4.3.6	Ορθολογιστική κατανομή του ανθρώπινου δυναμικού βάσει των γνώσεων και της εμπειρίας του
	4.3.7	Αναβάθμιση του στόλου των αυτοκινήτων με ηλεκτρικά αυτοκίνητα
	4.3.8	Ενίσχυση ασφάλειας στα δημοτικά κτίρια & εκπόνηση μελέτης επικινδυνότητας
	4.3.9	Βελτίωση των συνθηκών εργασίας, υγιεινής και ασφάλειας των εργαζομένων
<b>4.4. ΟΙΚΟΝΟΜΙΚΑ</b>	4.4.1	Βελτίωση των οικονομικών του Δήμου
	4.4.2	Μείωση λειτουργικού κόστους
	4.4.3	Αξιοποίηση της ακίνητης περιουσίας του Δήμου προς όφελος των δημοτών
	4.4.4	Απορρόφηση επενδυτικών προγραμμάτων και κονδυλίων
	4.4.5	Αναζήτηση νέων πηγών χρηματοδότησης

## ΒΙΒΛΙΟΓΡΑΦΙΑ

- Αγτζίδη, Β. & Κλαδία, Μ. & Λούκα, Δ. & Μπελέζο, Δ. (2004), Κερατσίνι, Όμιλος Εκδοτικών Επιχειρήσεων Ν. Καραμανλή/Δήμος Κερατσινίου, Αθήνα.
- Κυραμαργιού, Ε. (2019), Δραπετσώνα 1922-1967: ένας κόσμος στην άκρη του κόσμου, Εθνικό Ίδρυμα Ερευνών, Ινστιτούτο Ιστορικών Ερευνών, Αθήνα (Σημείωση: Διδακτορική Διατριβή, 2015, Πανεπιστήμιο Αιγαίου, Σχολή Κοινωνικών Επιστημών, Τμήμα Κοινωνικής Ανθρωπολογίας και Ιστορίας).
- Λέκα, Α. (2012), Περιβαλλοντική αστική βιωσιμότητα σε μεσαίας κλίμακας παράκτιες πόλεις: προσέγγιση με περιβαλλοντικούς δείκτες, Διδακτορική Διατριβή ΕΜΠ, Αθήνα.
- European Environment Agency (2017), Climate change, impacts and vulnerability in Europe 2016: An indicator based report, EU Publications Office, Copenhagen.
- Jacobs, J. (1961), The death and life of great American cities, Random House Inc, New York.
- Leontidou, L. (1990), The Mediterranean City in Transition: Social Change and Urban Development, Cambridge University Press, Cambridge.
- Welsh, B. & Farrington, D. (2008), Effects of Improved Street Lighting on Crime, The Campbell Collaboration, Oslo.
- World Health Organization (2010), Exposure to benzene: A major public health concern, Preventing disease through healthy environments, World Health Organization, Geneva.